

INSTITUTO GEOGRÁFICO Y CATASTRAL

BOLETÍN DEL SERVICIO METEOROLÓGICO

AÑO XXXIV  
Núm. 359

1926

OBSERVACIONES DEL EXTRANJERO

25 de Diciembre

ESTACIONES	PRESIÓN MILIBARE		VIENTO		TEMPERATURA	TIEMPO		PRESIÓN MILIBARE	VIENTO		ESTACIONES	PRESIÓN		VIENTO		TEMPERATURA	TIEMPO		PRESIÓN MILIBARE	VIENTO	
	á O. N.M.G.N.	VARIACIÓN	C	D. y F.	RA C.	PRESENTE	PASADO		á O. N.M.G.N.	D. y F.		á O. N.M.G.N.	VARIACIÓN	C	D. y F.	RA C.	PRESENTE	PASADO		á O. N.M.G.N.	D. y F.
ISLANDIA	Seydisfjord	39,9	-2,0	5	SW-3	8	M	A	42,3	Cal-o	De Bild	34,9	0,0	4	NE-4	-3	D	D			
	Reykjavik	40,3	-0,7	5	S-2	7	N	M	39,9	ESE-2	Le Helder										
	Vestfmannó	42,3	0,0	1	S-5	6	N	A	42,6	S-3	Flesinga										
	Thorshavn	47,0	0,0	5	WNW-4	7	N	N	46,3	W-4	Bruselas	32,7	0,5	1	ENE-3	-5	D	D			
	Stensele										Zurich								1,23,9	NE-2	
	Ostersund										Berna								23,9	NE-3	
	Hernosánd										Ginebra								23,4	NNE-3	
	Sárna										Lugano								21,5	NW-0	
	Karlstad	29,1	0,0	1	W-2	-3	D	D			Calais	33,1	0,3	1	NE-7	1	D		34,3	NNE-7	
	Estocolmo										Abbeville	31,8	0,5	4	NE-5	-4	N				
SUECIA Y NORUEGA	Jónköping									El Havre	30,7	0,3	4	ENE-5	-2	D					
	Wisby									Maguncia	32,6	0,0	1	Cal-o	-7	D		34,3	NE-2		
	Kalmar								38,6	NW-1	Brest	31,1	-0,4	5	NE-4	6	N				
	Bronnö	34,7	2,0	4	NNE-4	-5	NV	A	27,7	SW-5	Lorient										
	Vallersund	38,1	2,5	1	NW-5	2	G	A			Rennes										
	Kinn	41,3	0,0	4	N-5	5	N	A			Argentan	31,9	-0,1	5	NE-2	-4	N				
	Dombaas	37,4	1,5	4	WNW-4	-1	D	N	40,1	Cal-o	Paris	29,3	0,0	1	ENE-5	-3	N		30,1	NNE-5	
	Ursire	40,4	0,5	5	N-4	4	N	A	40,7	N-4	Nancy	27,3	3,3	4	Cal-o	7	N				
	Fæerder	36,2	-0,5	7	NE-1	-0	D	D	42,6	N-2	Estrasburgo	?	0,7	1	?	?	N		27,4	NE-4	
	Lister	36,6	-0,5	9	NNE-4	3	D	D	42,4	NE-2	Tours	26,1	-0,7	5	NE-5	-3			28,7	NE-3	
DINAMARCA	Skagen	36,2	-0,0	6	NW-2	-1	NB	NB			Dijon	25,8	1,1	1	E-o	-8	N		26,5	E-1	
	Hanstholm	35,3	-2,0	5	W-1	-2	NB	NB			Rocheport	23,4	-0,6	8	?	-8					
	Blaavands	35,3	-1,3	5	WNW-2	2	N	NB	41,8	ESE-1	Clermont							25,8	?		
	Copenhague	36,6	-1,3	5	W-2	-1	D	D			Lyon	24,6	0,8	1	NNW-2	-8	N		24,3	N-2	
	Hammershus										Burdeos	28,6	-0,5	5	NNE-1	?	N		25,7	NNE-1	
	Lerwick	44,4	-0,5	6	N-1	7	N	N	47,9	W-2	Bayona							26,5	E-2		
	Stornoway								51,0	Cal-o	Tolosa	28,6	-0,5	8	NNE-1	-4	N		24,2	W-3	
	Wick	48,2	0,5	4	WNW-2	5	N	N	51,1	W-2	Marignane	20,3	0,9	1	NNW-2	-1	N				
	Aberdeen	47,7	-0,5	5	WNW-3	3	N	N	50,1	WNW-4	Perpiñan	19,9	0,4	1	NW-3	-2	N		20,1	NW-5	
	Malin Head	48,5	-1,0	5	NNE-3	3	N	N	49,0	NE-3	Ajaccio										
ISLAS BRITAINCAS	Renfrew	49,2	-0,5	9	W-1	4	N	N	49,4	Cal-o	Oporto	25,3	-0,0	5	E-1	2	D	D			
	Tynemouth	45,0	-0,5	9	NNE-3	-5	N	D	46,3	NE-4	Coimbra	26,2	0,0	1	SW-1	-1	D	D	25,7	WNW-1	
	Blacksod	48,9	-0,5	5	NE-2	6	N	N	48,5	ESE-3	Lisboa	25,5	0,0	1	?	4	N	D	25,8	NNW-2	
	Donaghadde	47,0	0,0	1	NE-3	4	N	N	47,3	NE-3	Lagos							21,3	NE-3		
	Holyhead	43,9	0,0	1	NE-6	4	D	D	44,6	NNE-5	Funchal										
	Cranwell	40,9	0,0	1	NE-3	7	N	N	41,9	ENE-4	Horta										
	Yarmouth	37,4	-0,5	5	NE-3	4	LL	LL	39,2	NE-6	Turin							25,3	Cal-o		
	Valentia	45,9	-0,5	5	ENE-1	4	N	N	47,7	NE-1	Milan										
	Pembroque	42,1	0,0	4	NE-4	3	N	N	42,5	NE-4	Pádua							23,4	N-2		
	Ross-on-Wye	39,5	0,0	0	NNE-4	6	N	N	40,2	NE-3	Venecia										
EUROPA CENTRAL	Londres	35,8	-0,5	6	NE-4	4	N	N	38,3	NE-3	Génova							18,6	NE-6		
	Scilly	36,1	1,0	1	NE-8	2	D	M	38,5	NE-7	Florencia										
	Plymouth	35,6	-1,0	5	NNE-6	6	N	D	37,7	NNE-5	Liorna										
	Calshot	36,2	0,0	4	NE-5	4	N	D	37,3	NNE-6	Ancona										
	Guernsey	31,5	0,0	0	NE-8	5	N	D	33,4	NE-7	Zara							21,1	NNE-2		
	Borkum	37,3	-1,3	5	E-1	-3	N	D	38,2	E-2	Roma							16,3	E-2		
	Loningen								37,0	ENE-3	Magdalena										
	Hamburgo	37,3	-0,7	5	NE-2	1	N	N	40,1	NE-3	Taranto										
	Swinemunde								39,5	Cal-o	Mesina										
	Danzig	34,6	-1,3	5	W-3	1	N	LL	38,7	W-2	Tánger	19,8	0,4	5	Cal-o	6	NB		21,7	NW-2	
EUROPA CENTRAL	Memel							27,4	Cal-o	Oran											
	Aquisgran	31,9	0,0	4	ENE-4	-7	N	D	33,0	ENE-4	Argel										
	Magdeburgo	37,3	0,0	4	NE-1	-8	D	D			Bizerta	19,4	-0,3	1	Cal-o	7	N				
	Berlin	37,3	-0,0	8	ESE-1	-5	N	D			Túnez										
	Dresde	36,7	0,0	0	ENE-3	-13	D	D	38,2	NNE-4	Rabat	20,9	-0,7	7	Cal-o	7	N		22,7	Cal-o	
	Breslau	36,7	0,0	4	ESE-2	-10	NV	NV	39,4	E-3	Fez							19,9	SW-3		
	Francfort								32,3	NNE-4	Tazza										
	Carlsruhe	29,8	0,0	0	NE-1	-7	D	D	29,4	NE-2	Sfax										
	Munich										Casablanca								23,0	E-2	
	Posen										Mequinez										
Varsovia										Agadir											
Cracovia										Marakuk	16,8	-1,6	5	Cal-o	10			20,2	Cal-o		
Viena										Tarjman								16,2	Cal-o		
Praga										Tacluh-Ted.	19,1	0,0	1	Cal-o	7	A					
Buda-Pest																					

RADIOGRAMAS TRANSMITIDOS DESDE BARCOS



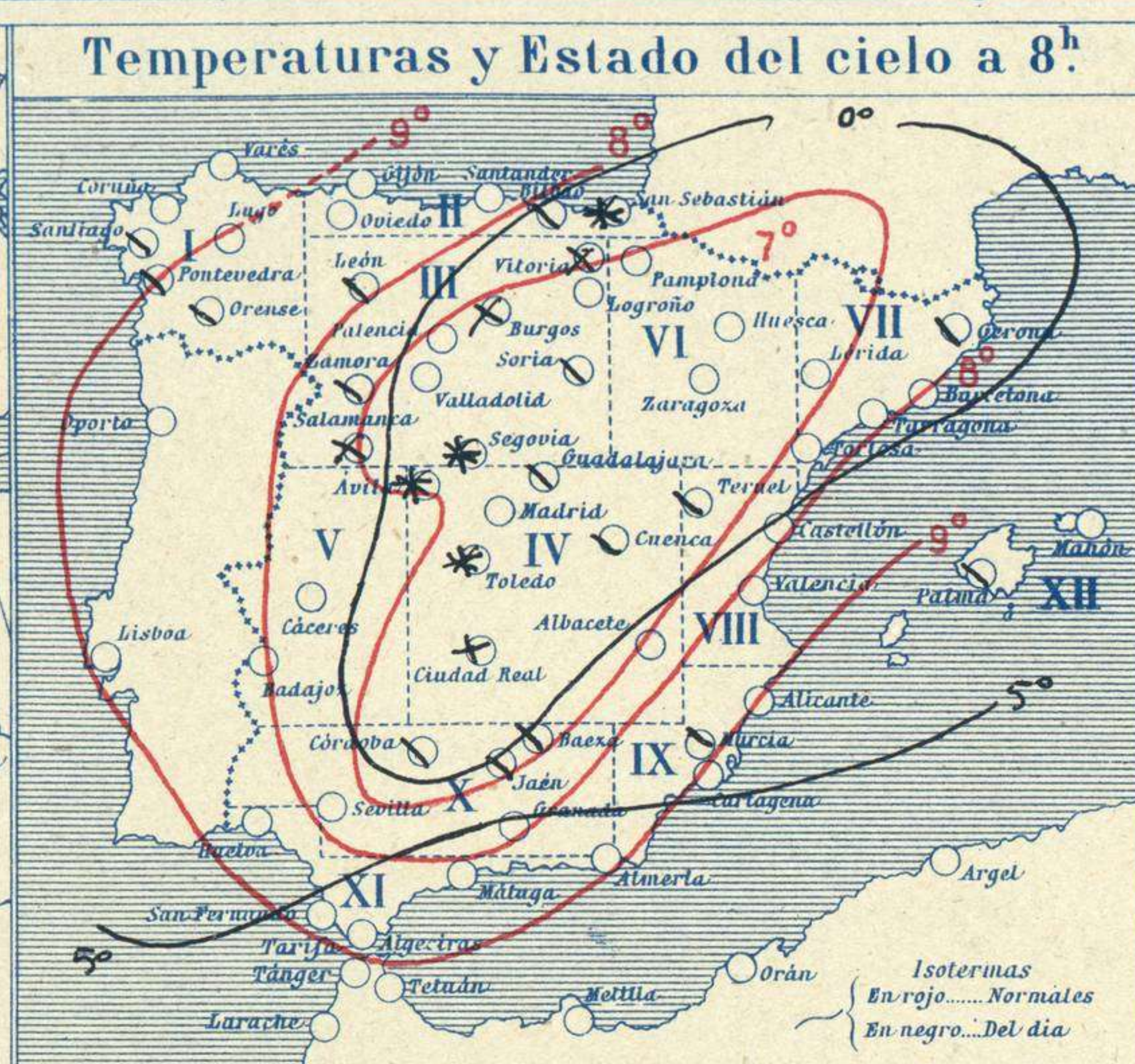
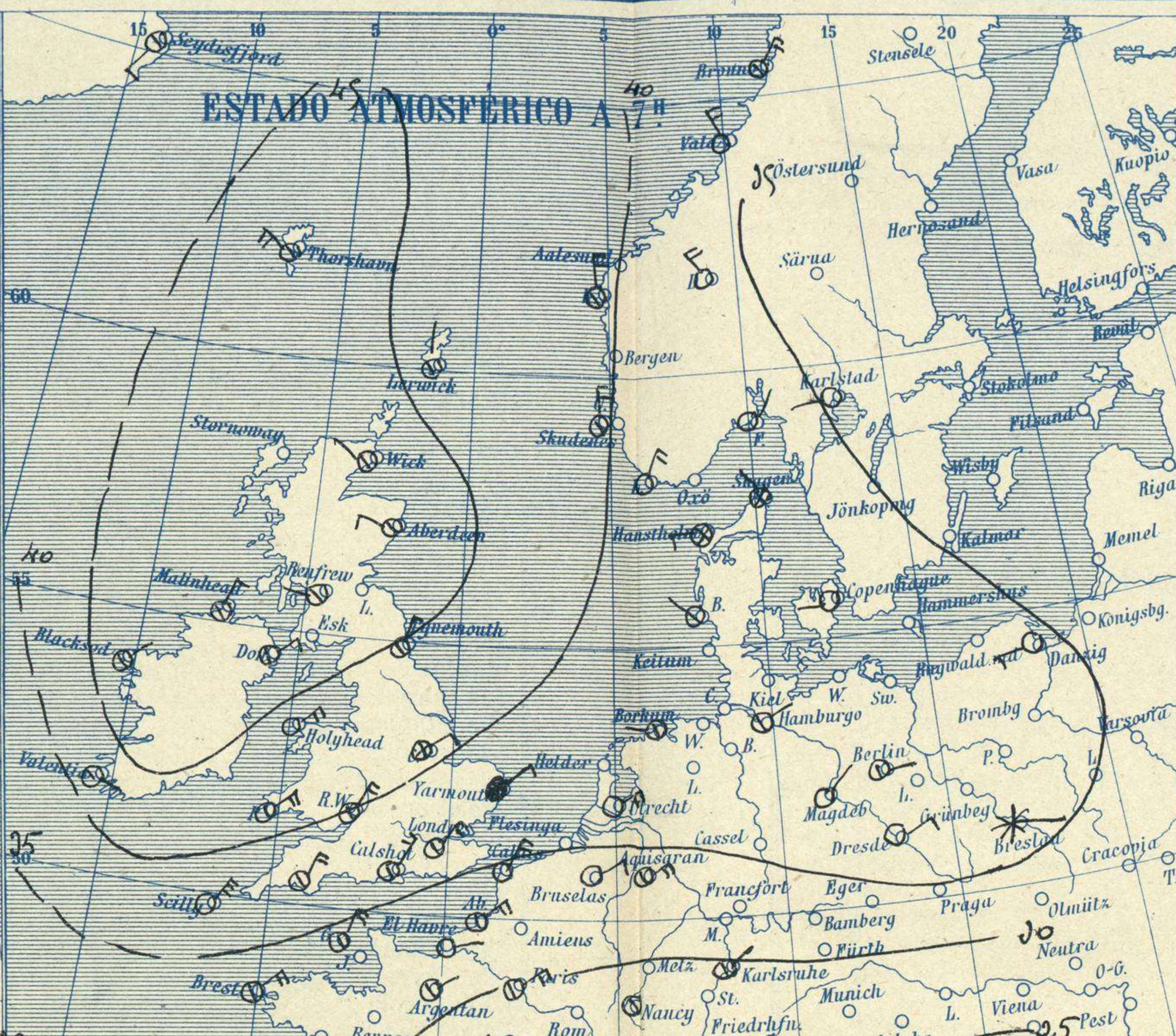
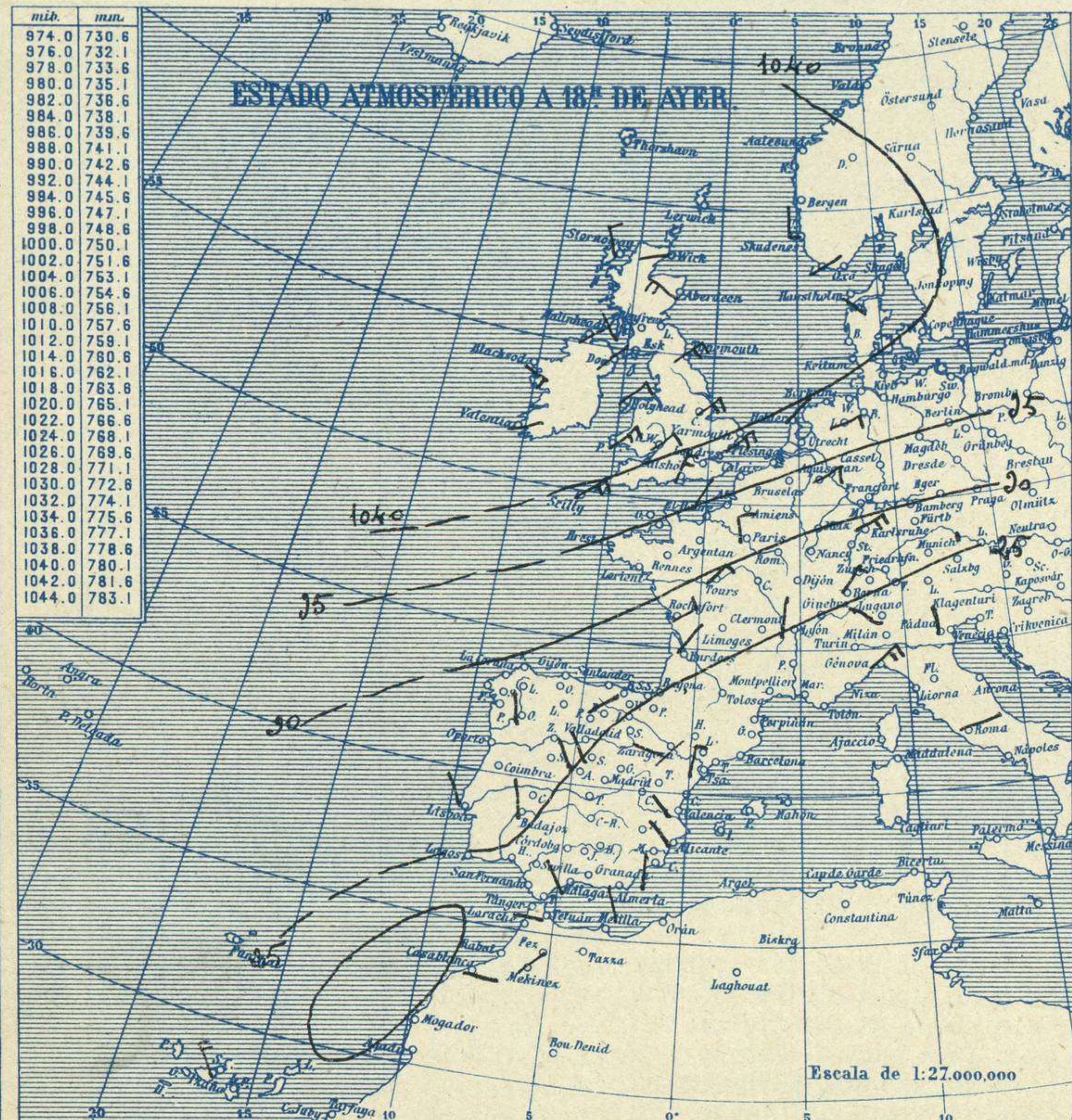
# SERVICIO METEOROLÓGICO ESPAÑOL.

## Boletín del Sábado 25 de Diciembre de 1926

AÑO XXXIV

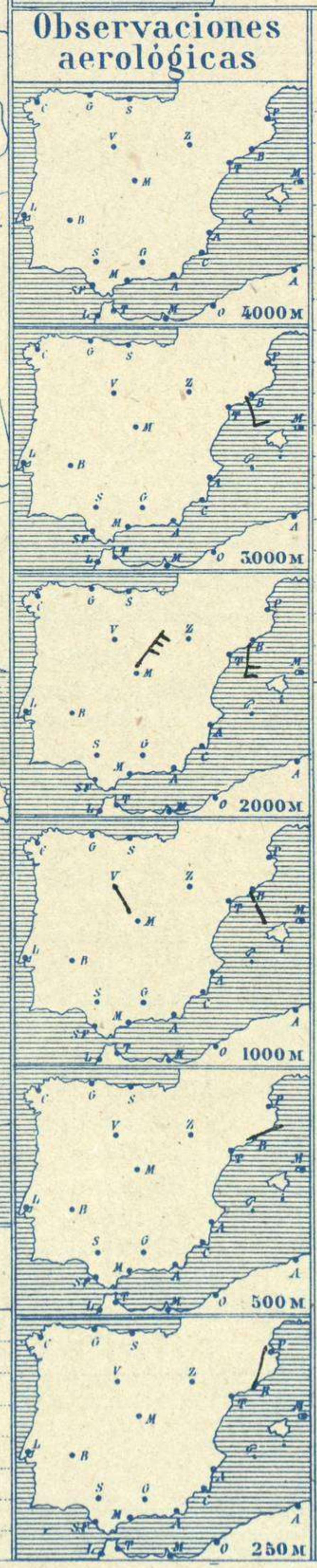
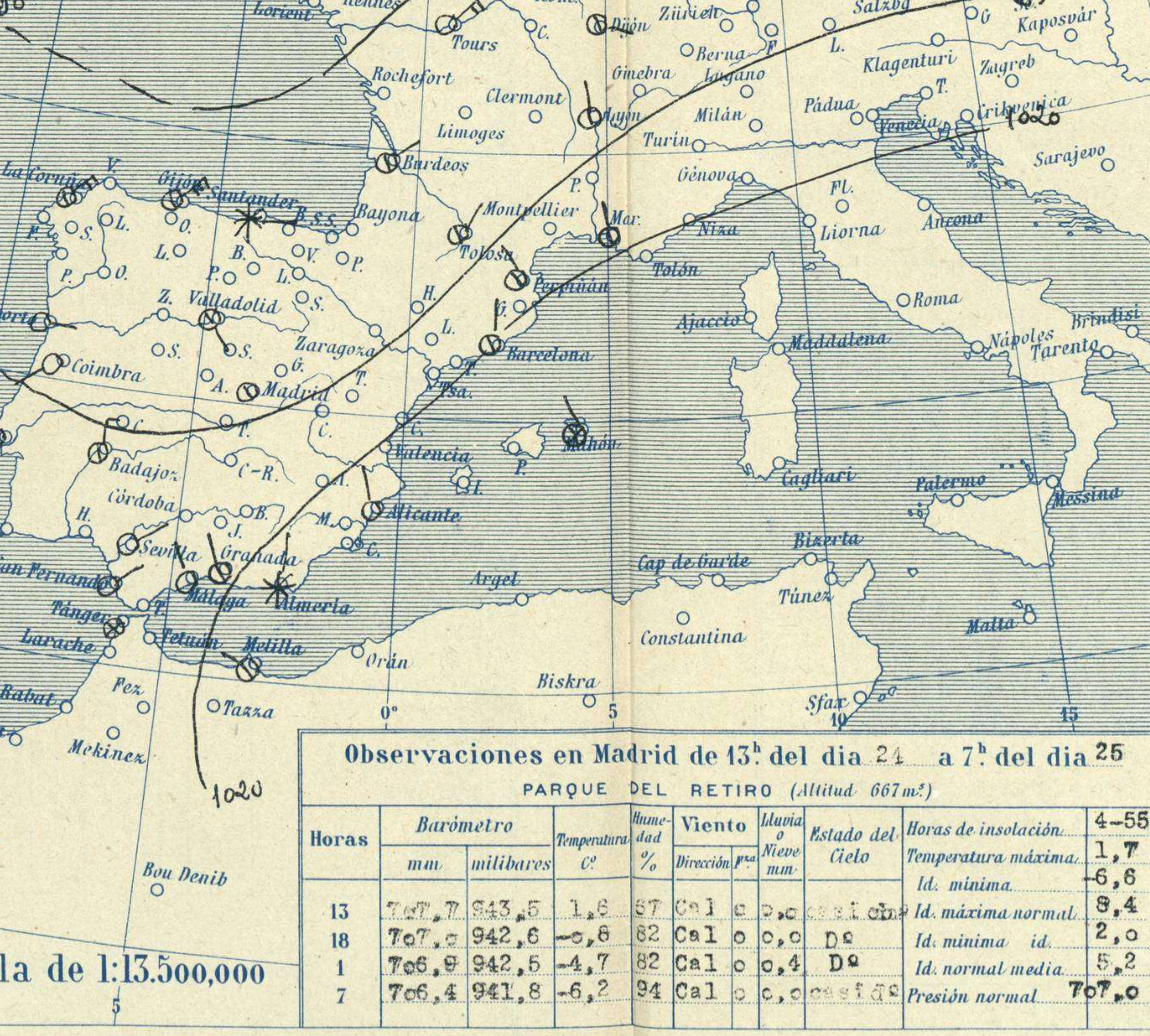
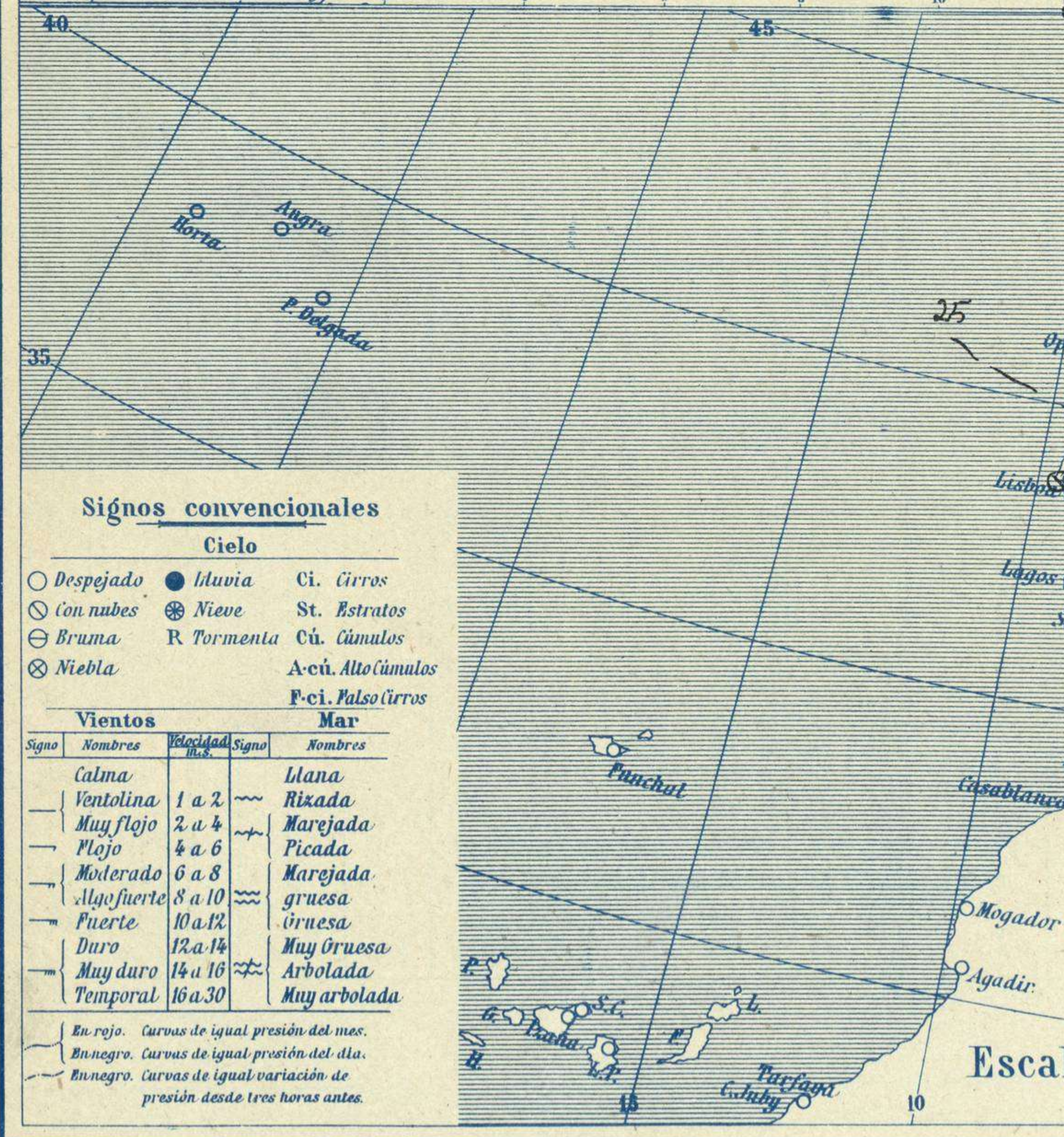
Núm.º 359

mil.	mm.
974.0	730.6
976.0	732.1
978.0	733.6
980.0	735.1
982.0	736.6
984.0	738.1
986.0	739.6
988.0	741.1
990.0	742.6
992.0	744.1
994.0	745.6
996.0	747.1
998.0	748.6
1000.0	750.1
1002.0	751.6
1004.0	753.1
1006.0	754.6
1008.0	756.1
1010.0	757.6
1012.0	759.1
1014.0	760.6
1016.0	762.1
1018.0	763.6
1020.0	765.1
1022.0	766.6
1024.0	768.1
1026.0	769.6
1028.0	771.1
1030.0	772.6
1032.0	774.1
1034.0	775.6
1036.0	777.1
1038.0	778.6
1040.0	780.1
1042.0	781.6
1044.0	783.1



**Temperaturas extrema y Lluvia**

Estaciones	Temperaturas		Lluvia
	Máx.	Mínim.	
La Coruña	11	1	1
Santiago	12	1	
Pontevedra			
Lugo			
Orense	7	-3	
Gijón	4	0	5
Oviedo			
Santander			
Bilbao			
San Sebastián	0	-3	
León	2	-5	
Zamora	0	-5	
Palencia	0	-8	2
Burgos	-3	-5	3
Soria	-2	-7	Ip.
Valladolid			
Salamanca	2	-5	
Ávila	-3	-8	5
Segovia	1	-5	4
Madrid			
Toledo	4	-7	2
Guadalajara	1	-8	Ip.
Cuenca	2	-10	
Ciudad-Real	4	-5	
Albacete	2	-5	
Cáceres	6	-3	
Badajoz	-1	-4	7
Vitoria	-1	-4	
Logroño	1	-4	
Pamplona			
Huesca	3	-7	
Zaragoza			
Lérida			
Gerona	7	-3	
Barcelona			
Tarragona	6	-4	
Tortosa			
Teruel			
Castellón			
Valencia	11	-1	
Alicante			
Murcia	9	-3	
Sevilla			
Córdoba	8	-5	
Jaén			
Baeza	11	-5	
Granada			
Huelva	11	0	
San Fernando			
Tarifa	17	9	
Algeciras	13	3	
Málaga			
Almería			
Palma	7	0	
Ibiza			
Mahón			
Las Palmas			
S <sup>t</sup> Cruz de T.			
Laguna	18	12	
Izaña			
Tetuán			
Melilla			
Tánger	13	6	



**Estado General**

un anticiclón importante actúa sobre Europa occidental, su centro está al Norte de las Islas Británicas (To45)

Por todas partes soplan los vientos del primer cuadrante con bastante fuerza y el cielo está con bastantes nubes.

**Tiempo probable**

EN LAS REGIONES.

I  
II  
III  
IV  
V  
VI No se hace predicción.  
VII  
VIII  
IX  
X  
XI  
XII

**Signos convencionales**

**Cielo**

○ Despejado	● Lluvia	Ci. Cirros
○ Con nubes	⊗ Nieve	St. Estratos
○ Bruma	R Tormenta	Cú. Cúmulos
⊗ Niebla		A.cú. Alto Cúmulos
		F.cú. Púlsos Cirros

**Vientos**

Signo	Nombres	Velocidad	Signo	Nombres
—	Calma	1 a 2	—	Llana
—	Ventolina	2 a 4	—	Rizada
—	Muy flojo	4 a 6	—	Marejada
—	Flojo	6 a 8	—	Picada
—	Moderado	8 a 10	—	Marejada gruesa
—	Algo fuerte	10 a 12	—	Gruesa
—	Fuerte	12 a 14	—	Muy gruesa
—	Duro	14 a 16	—	Arbolada
—	Muy duro	16 a 30	—	Muy arbolada

En rojo. Curvas de igual presión del mes.  
En negro. Curvas de igual presión del día.  
En negro. Curvas de igual variación de presión desde tres horas antes.

**Observaciones en Madrid de 13<sup>h</sup> del día 24 a 7<sup>h</sup> del día 25**

PARQUE DEL RETIRO (Altitud 667 m.)

Horas	Barómetro		Temperatura	Humedad	Viento	Lluvia	Estado del Cielo	Horas de insolación
	mm.	milibares						
13	767.7	943.5	1.6	87	Cal	0	0	4-55
1	767.7	942.6	-0.6	82	Cal	0	0	Id. máxima. 1.7
18	766.9	942.5	-4.7	82	Cal	0	0	Id. mínima. -6.6
7	766.4	941.8	-6.2	94	Cal	0	0	Id. máxima normal. 8.4
								Id. mínima id. 2.0
								Id. normal media. 5.2
								Presión normal. 767.0

