

### OBSERVATORIO CENTRAL METEOROLÓGICO

#### Observaciones del Extranjero

Observaciones de la mañana á las 7 <sup>h</sup>										Id. en las 24 horas			Id. de la vispera por la tarde				
Estaciones	Barómetro		Temperatura	Viento		Estado del cielo	Estado del mar	Lluvia ó nieve	Temp. extr. <sup>as</sup>		Barom. á 0° y al nivel del mar	Temperatura	Viento		Estado del cielo		
	á 0° y al nivel del mar	Variación en 3 horas		Dirección	F <sup>va</sup>				Max. <sup>a</sup>	Min. <sup>a</sup>			Dirección	F <sup>va</sup>			
Escandinavia	Boáo	758.1	+2.4	4.8	S.W.	4	c. cub.	M. da	12	4	754.2	3.0	E.	2	S.		
	Cristiansund	756.5	+0.6	7.7	S.E.	2	cub.	nd.	8	14	751.9	4.4	S.W.	2	cub.		
	Shudesnoes																
Europa Oriental y Central	Riga	763.6	+0.4	13.7	E.	0	cub.				762.5	14.0	S.E.	1	cub.		
	Moscou	767.6	+0.5	13.8	S.W.	0	S.				765.8	12.1	S.E.	0	cub.		
	Nicolaiev	765.7		12.3	S.	0	cub.				765.6	12.3	S.W.	0	c. cub.		
	Feldkirch	755.5	+0.2	10.4	cal.	0	c. cub.		20	8	756.2	13.0	N.E.	1	c. d.		
	Czernovitz	763.6	+0.5	12.5	cal.	0	cub.		24	11	761.6	17.6	cal.	0	cub.		
	Cracovia	760.7	+0.4	13.9	N.W.	1	cub.		27	10	759.1	18.6	N.W.	1	c. d.		
	Pola	757.0	+0.4	16.2	S.E.	5	c. cub.		20	14	758.8	15.4	S.E.	2	S.		
	Viena	757.9	+0.6	14.2	S.E.	1	c. cub.		1	26	12	757.6	16.8	S.	1	S.	
	Berlin	757.2	0.0	12.4	E.	5	c. cub.		1	19	10	758.8	15.8	S.E.	1	cub.	
Berna	756.7	0.0	10.6	cal.	0	c. cub.					757.1	11.0	N.E.	0	c. cub.		
Islas Británicas	Stornoway		+2.5	6.1	S.E.	7	cub.	Gu. lla	2.5	2.7	5.6	6.1	S.E.	7	llovizna		
	Shields	743.2	+1.0	6.1	S.E.	2	S.	M. lla	8.1	11.7	2.3	739.9	11.1	S.E.	5	cub.	
	Valentia	737.4	0.0	4.4	E.	1	cub.	M. 3	5.8	10.0	2.8		7.2	N.W.	5	cub.	
Francia	Gris Nex	750.9	0.0	13.0	S.E.	5	cub.	M. lla	15	10	751.5	12.6	S.E.	5	c. cub.		
	St. Mathieu	745.7	+0.2	10.5	S.W.	5	llovizna	M. lla	4	1.2	9	746.7	10.8	E.	7	llovizna	
	Isla de Aix	751.4	-0.1	10.6	S.E.	3	c. cub.	Riz. 2	15	9	754.0	14.0	S.W.	2	cub.		
	Biarritz	752.2	+0.1	16.8	S.W.	3	c. d.	M. da	1.9	1.3	752.8	18.0	E.	2	c. d.		
	Paris	753.6	+0.3	12.0	S.E.	2	S.		15.1	6.6	754.7	14.3	S.	3	S.		
	Clermont	754.0	0.0	12.9	S.	3	c. d.		15.6	7.4	754.9	13.8	S.E.	2	c. cub.		
	Perpiñán	755.6	+0.5	12.3	S.W.	1	cub.		1	14.8	8.8	756.0	12.9	N.	1	cub.	
	Cabo Sicié	754.4	+1.0	13.6	E.	4	cub.	M. lla	1.7	11	753.4	15.6	E.	5	cub.		
	Niza	755.3	+0.8	13.6	cal.	0	cub.	M. lla	5	1.6	11	754.4	13.0	E.	1	cub.	
Italia	Tiorna	764.8	+0.8	14.8	N.E.	2	cub.		9		753.2	18.0	E.	2	llovizna		
	Roma	755.3	+0.3	13.6	E.	3	cub.		15.1		754.8	17.4	S.E.	2	cub.		
	Cagliari	757.8		15.0	S.W.	5	llovizna				750.3	15.8	E.	5	cub.		
	Palermo	756.7	+1.7	16.0	S.W.	4	cub.				755.5	17.4	S.E.	1	c. d.		
Portugal	Porto	755.1	+0.9	13.6	S.E.	4	cub.		4	15	11	756.9	11.4	S.			
	Lisboa	755.2	+1.1	14.7	N.W.	4	cub.	M. lla	4	15	12	757.8	12.7	S.W.	5	llovizna	
	Lagos	759.4	+1.0	16.0	N.W.	3	cub.	Riz. 2	2	19	13	760.3	14.0	N.W.	1	cub.	
	Horta	760.0	+0.2	15.8	cal.	0	cub.	Riz. 2	1	18	12	761.7	17.0	S.W.	4	cub.	
	Angra	758.9	+0.1	15.2	N.W.	5	cub.	M. da	16	15	760.6	15.9	N.W.	5	niebla		
	Punta Delgada Funchal	761.9	+0.1	17.3	N.W.	2	cub.	Riz. 2	18	9	763.0	15.2	N.W.	2	S.		
Marruecos y Argelia	Tánger	753.4		14.6	S.	2	c. d.	Riz. 2	19	11	752.6	16.6	N.	3	S.		
	Casablanca																
	Nemours																
	Argel	756.8		13.2	N.W.	3	S.										
Cap de Garde																	
Túnex	757.3		13.8	cal.	0	cub.											

#### Radiogramas

Precios de suscripción

Un año...18...pesetas. Un semestre...9...pesetas.

Administrador

(Habilitado del material de la Dirección general del Instituto Geográfico y Estadístico. Madrid)

Dirección : Adresse : Address :

Señor

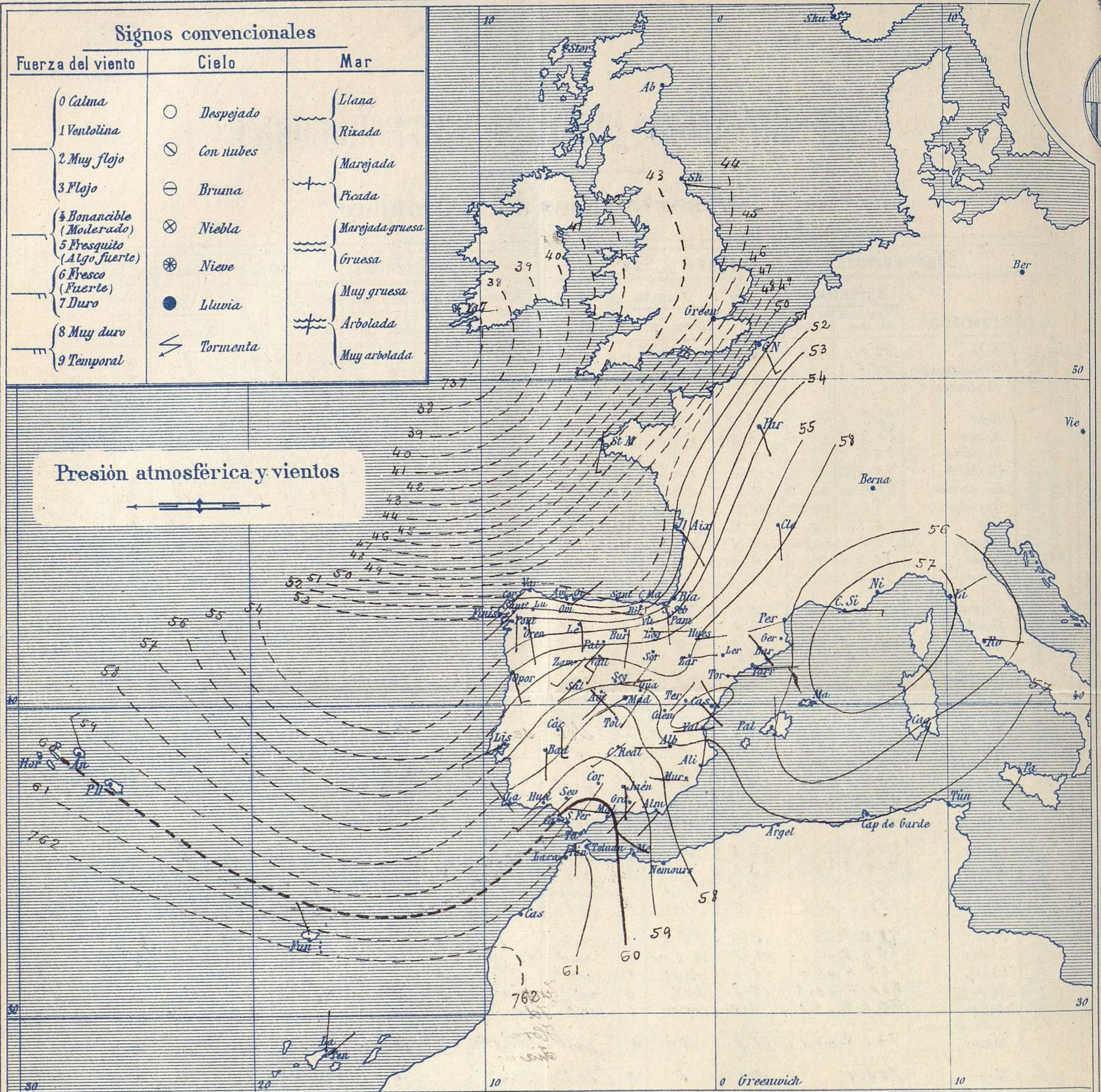
Jefe del Observatorio Central Meteorológico

Parque del Retiro

Madrid. (ESPAÑA)

Apartado n.º 285.





**Estado general**

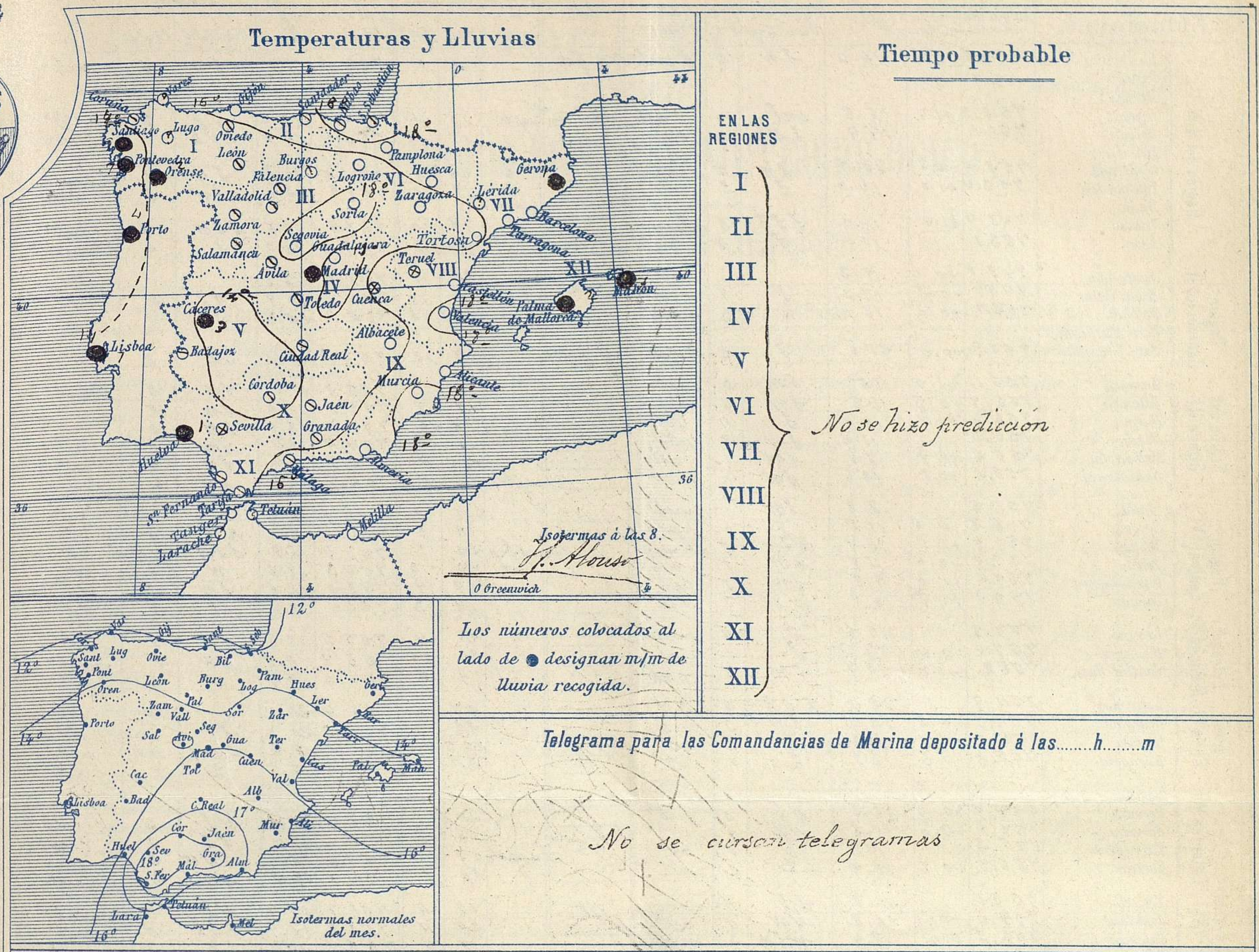
La depresión barométrica del Mediterráneo va rellenándose y la borrasca del Atlántico está hoy más cerca de Irlanda que ayer: también al Occidente de Portugal se encuentra un centro de perturbación atmosférica de poca intensidad. Aunque las lluvias son escasas sobre la península Ibérica el tiempo presenta poca estabilidad y el cielo aparece con muchas nubes. Los vientos generalmente soplan de la región del Sur, moderados y la temperatura se mantiene suave. La máxima de ayer fue de 27 grados en Logroño y la mínima de hoy ha sido de 3 grados en Madrid y Cuenca

El Director general: Galarza

El Ingeniero Geógrafo Jefe del Observatorio. J. Galbis





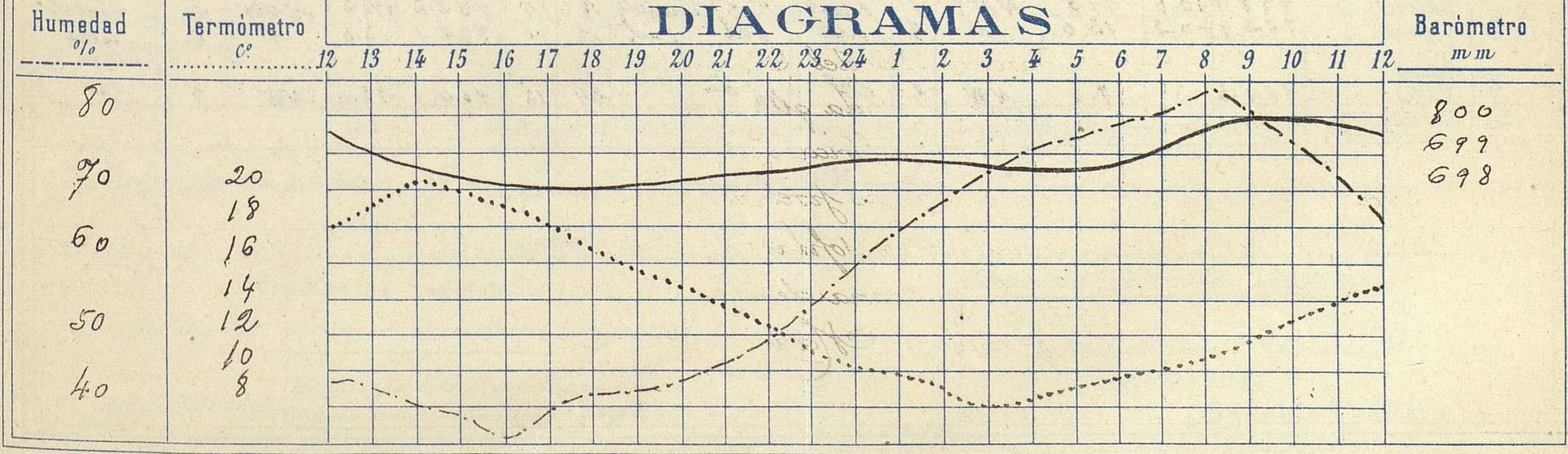


Observaciones de Madrid entre 12<sup>h</sup> del dia 26 y 12<sup>h</sup> del dia 27.

PARQUE DEL RETIRO (Altitud 667 m.)

Hora	Barómetro m m	Termómetro C°	Humedad o/o	Viento		Lluvia o Nieve	Estado del Cielo	Notas	Observaciones aerológicas		
				Dirección	F <sup>ra</sup> 0 a 9				Horas	Alturas m	
12	699.47	18.0	43	N.W.	1	n	Desp.	Temp. máx. a la sombra 20.4			
16	698.06	18.8	36	S.W.	1	n	Id.	Id. mín. a la id. 8.0			
20	698.06	14.4	43	W.S.W.	3	n	C. Desp.	Horas de Sol desp. en el			
24	698.80	10.1	61	W.N.W.	2	n	Cubierta	Ida de ayer 12 h 16 m			
4	698.45	8.4	76	W.N.W.	2	n	Id.				
8	699.86	10.4	83	W.S.W.	2	n	Id.				
12	699.77	14.9	64	W.S.W.	2	n	Id.				

DIAGRAMAS





# Observaciones de España

Observaciones de la mañana á 8 horas										Id. en las 24 horas		Id. de la vispera á 16 horas				
Estaciones	Barómetro		Temperatura	Viento		Estado del cielo	Estado del mar	Lluvia ó nieve	Temp <sup>s</sup> extr <sup>as</sup>		Barom <sup>o</sup> á 0 <sup>o</sup> y al nivel del mar	Temperatura	Viento		Estado del cielo	
	á 0 <sup>o</sup> y al nivel del mar	Variación en 3 horas		Dirección	F <sup>za</sup>				Max <sup>a</sup>	Min <sup>a</sup>			Dirección	Fuerza		
Región del N.W. I.	La Coruña	750.6	0.0	14.0	SW	3	c. nub. om. gra		17	11	753.5	14.0	N. S. W.	6	cub.	
	Vares															
	Avilés															
	Gijón	752.2	+1.4	16.8	cal	0	c. nub. al <sup>a</sup>	Shaple	18	11	752.7	14.2	N. E.	3	c. d <sup>o</sup>	
	Oviedo	751.1		14.4	E. N. E.	1	nub.		17	10	756.1	13.4	N. E.	1	c. nub.	
	Finisterre															
	Santiago	752.9	-0.1	10.9	SW	3	lunna		6	15	754.5	10.8	SW	5	lunna	
	Pontevedra	753.4	+1.0	13.0	S	3	cub.		6	17	751.9	12.6	SW	3	cub.	
	Lugo															
Orense	748.4	+1.0	14.0	S. S. E.	3	lunna		3	17	748.8	16.6	S. S. W.	3	cub.		
León	753.1		10.0	S	4	cub.		13	5	758.2	10.0	S	4	lunna		
Región Cantabrica II	Santander	748.0	+0.0	17.2			nub.		20	11	748.4	16.3			so	
	Punta Galea	749.7	-0.2	17.0	S	4	c. nub. om. da		20	10	750.5	20.9	N. E.	2	so	
	Bilbao	752.7	+0.0	18.0	W	3	nub.		22	12	752.1	22.2	S. E.	0	so	
	Cabo Machichaco															
San Sebastián	752.9	+0.0	21.0	S	5	nub.	Grueso	17	12	753.8	16.4	N.	3	so		
Región Duero III	Zamora	756.1	+1.0	11.5	SW	3	nub.		18	6	755.8	17.2	SW	2	nub.	
	Palencia	755.7	+0.5	11.5	SW	5	cub.		17	7	753.1	17.0	SW	2	so	
	Burgos	753.3	0.0	10.0	S	1	cub.		16	6	751.8	16.0	SW	0	c. d <sup>o</sup>	
	Soria	755.3		11.2	SW	2	so		18	5	754.4	17.4	SW	3	so	
	Valladolid	756.4	+0.5	8.8	SW	1	cub.		18	7	754.7	17.0	SW	1	so	
	Salamanca	756.2	+0.8	12.6	SW	3	nub.	Shaple	20	8	754.9	17.4	N. W.	2	c. nub.	
Región Central IV	Ávila	756.8		8.8	SW	1	nub.		16	6	754.1	15.2	N.	1	c. d <sup>o</sup>	
	Segovia	755.8	0.0	11.0	S	0	c. nub.		19	5	754.0	17.0	N. W.	0	so	
	Madrid	757.5	+1.0	10.4	W. S. W.	2	lunna	Shaple	20	3	753.8	18.8	S. S. W.	1	so	
	Toledo	757.8	+0.6	11.8	N. W.	1	nub.	Vol	20	10	754.3	19.8	W.	4	so	
	Guadalajara	757.2	+1.0	9.8	SW	1	cub.		19	7	753.0	18.6	SW	2	c. d <sup>o</sup>	
Álcala de Henares	755.9	+1.2	10.9	N. E.	0	cub.		19	5	755.5	18.5	W.	2	c. d <sup>o</sup>		
Extrem <sup>a</sup> Mancha V	Cáceres	757.5		10.6	S	4	nubla		3	21	9	755.5	19.8	SW	1	c. d <sup>o</sup>
	Badajoz	757.0	+0.6	13.6	S	1	cub.		20	10	756.8	18.8	N. W.	2	nub.	
	Ciudad Real	758.2	+1.0	10.7	SW	4	cub.		19	9	757.0	18.4	W.	4	so	
Alto Ebro VI	Logroño	754.9		12.4	S. S. E.	0	c. d <sup>o</sup>		27	6	753.6	20.1	S	0	so	
	Pamplona	754.5	+0.2	12.4	SW	0	c. d <sup>o</sup>		21	8	753.5	20.0	S. E.	0	so	
	Huesca	756.6	+0.5	13.3	S	2	so		20.5	9.0	755.2	15.3	S. S. W.	0	cub.	
	Zaragoza	755.5	+0.0	13.8	S	1	so		21	8	751.3	15.5	S	1	so	
Cataluña VII	Lerida															
	Gerona	757.2	+0.2	15.2	N. E.	0	c. d <sup>o</sup>		20	11	757.2	16.2	N. E.	3	c. nub.	
	Barcelona	757.2	+2.0	17.5	N. W.	1	so	Arbolada	18	10	755.1	17.0	S. E.	1	c. nub.	
	Tarragona	756.2		15.9	S	0	so	al <sup>a</sup>	19	12	754.8	18.1	N. W. W.	2	cub.	
Tortosa	756.5	+0.7	15.2	S	0	so	Shaple	20	9	754.8	19.5	N. N. E.	3	c. nub.		
Levante VIII	Teruel	753.1		11.9	S. E.	0	nubla		19	4	753.7	17.4	N. E.	0	nub.	
	Castellón	754.0	+0.3	16.8	N. W.	0	so	al <sup>a</sup>	20	11	753.7	16.9	S. S. E.	0	cub.	
	Valencia	756.6	0.0	18.4	W. S. W.	3	c. d <sup>o</sup>		19	11	755.1	18.4	S	3	nub.	
Región del SE IX	Albacete	758.4	+0.9	11.6	W	2	c. nub.		21	8	753.8	19.9	W	4	nub.	
	Alicante	756.6	+1.2	17.2	N	0	c. d <sup>o</sup>		20	13	755.3	16.8	S. S. E.	3	c. d <sup>o</sup>	
	Murcia	754.4	+0.7	18.0	W	0	so		25	11	754.1	24.0	N. E.	4	nub.	
Cuenca del Guadalq. X	Sevilla	759.5		14.4	SW	2	nubla		23	12	757.7	21.4	SW	6	so	
	Córdoba	758.9	+0.6	12.6	SW	1	cub.		21	10	757.3		W			
	Jaén	760.2		11.8	SW	0	nub.		19	9	756.9	18.7	W. N. W.	1	c. d <sup>o</sup>	
	Granada	759.8	+0.6	11.0	SW	1	c. nub.		19	7	757.3	17.8	N. W.	2	c. nub.	
Costa del Sur XI	Huelva	758.9		14.3	SW	4	cub.	cal	1	20	10	758.4	16.3	SW	7	c. d <sup>o</sup>
	San Fernando	760.4	+0.5	15.0	SW	1	cub.	om. da		17	13	759.4	15.0	W. S. W.	3	nub.
	Tarifa	759.3	+1.1	15.2	W	2	c. nub.	al <sup>a</sup>		18	14	758.7	17.5	W	2	c. d <sup>o</sup>
	Málaga	759.5	+0.6	17.2	W. N. W.	4	nub.	al <sup>a</sup>		24	15	757.4	22.8	SW	3	nub.
	Almería	757.1		17.5	SW	0	so	cal.		19	15	756.5	18.8	SW	5	nub.
Canas Baleares XII	Palma	755.9	+1.0	16.0	N	8	so	om. da	2	16	13	754.1	14.8	N	5	nub.
	Mahón	753.1	-1.2	16.8	N. W.	3	c. d <sup>o</sup>		7	16	13	751.6	15.2	N	5	cub.
Canarias XIII	Sta Cruz de Ten <sup>e</sup>	758.9	+0.0	17.3	N. N. E.	0	c. nub.	Ret. Shaple	18	15	758.3	17.3	N. N. W.	2	c. nub.	
	Laguna	762.9	+0.2	13.0	N	5	nub.	cal	15	10	762.1	13.0	N	6	nub.	
Africa	Tetuan															
	Melilla	764.6		17.0	N. W.	2	so	om. da		24	12	764.0	23.0	N. W.	3	so
Larache																

— Noticias —