

DIRECCIÓN GENERAL DEL INSTITUTO GEOGRÁFICO Y ESTADÍSTICO

AÑO XXI

BOLETÍN

1913

Núm.º 108.

DEL

8 de Abril

OBSERVATORIO CENTRAL METEOROLÓGICO

Observaciones del Extranjero

Observaciones de la mañana á las 7 ^h							Id. en las 24 horas			Id. de la vispera por la tarde						
Estaciones	Barómetro		Temperatura	Viento		Estado del cielo	Estado del mar	Lluvia ó nieve	Temp. extr. ^{as}		Barom. á 0° y al nivel del mar	Temperatura	Viento		Estado del cielo	
	á 0° gal nivel del mar	Variación en 3 horas		Dirección	F ^{va}				Max. ^a	Min. ^a			Dirección	F ^{va}		
Escandinavia	Bodo	752.1	+1.1	5.4	ESE	5	sub.	Am.º	6	3	752.5	4.4	SE	6	c.ub.	
	Cristiansund	748.3	-0.2	4.6	SW	1	sub.	Am.º	10	3	750.4	7.5	SW	1	c.ub.	
	Shudesnoes	759.4	0.0	4.6	SW	2	c.ub.	Am.º	5	3	750.3	5.3	S	4	c.ub.	
Europa Oriental y Central	Riga	755.6	+1.2	2.0	S	3	sub.	—	19	—	751.6	0.6	SW	4	nieve	
	Moscou	765.5	+1.4	10.0	WNW	5	sub.	—	1	—	762.2	12.7	SE	1	lluvia	
	Nicolaiev	764.9	—	6.3	cal.	3	cl.	—	—	—	764.0	7.6	S	1	cl.	
	Feldkirch	761.9	+2.3	5.9	cal.	0	sub.	—	1	14	5	758.0	7.6	SW	3	lluvia
	Czernovitz	763.4	+1.0	6.7	SW	1	sub.	—	1	12	1	760.7	7.6	cal.	0	sub.
	Cracovia	760.1	+2.1	5.2	N	1	sub.	—	1	9	3	756.5	3.9	N	1	c.ub.
	Pola	—	—	—	—	—	—	—	—	—	—	—	—	—	—	—
	Viena	760.6	+1.6	8.0	N	1	lluvia	—	4	13	8	756.9	9.1	cal.	0	sub.
	Berlin	756.6	+2.0	6.4	SW	3	c.ub.	—	3	13	4	748.6	9.8	S	3	sub.
Berna	762.0	—	4.1	SW	0	sub.	—	—	—	—	760.4	6.6	SW	4	sub.	
Islas Británicas	Stornoway	744.7	-0.2	3.3	SW	5	sub.	Am.º	2.7	8.7	1.7	744.2	5.0	N	4	sub.
	Shields	750.6	-0.5	2.8	SW	3	sub.	Am.º	0.7	10.0	0.0	748.3	8.3	SW	3	c.ub.
	Valentia	750.3	-0.2	7.8	SW	4	sub.	Am.º	6.6	9.4	4.4	751.3	6.7	WNW	4	lluvia
Francia	Gris Nez	755.7	+0.8	7.2	SW	5	c.ub.	Am.º	2	10	6	743.1	8.0	N	6	c.ub.
	St. Mathieu	758.7	-0.6	9.0	WNW	4	sub.	Am.º	2	10	8	759.0	7.3	N	4	c.ub.
	Isla de Aix	762.5	+0.7	9.4	WNW	4	lluvia	Am.º	4	13	4	761.3	10.8	N	5	sub.
	Biarritz	765.1	+0.6	10.6	SW	3	c.ub.	Am.º	1	13	8	763.8	10.6	WNW	3	sub.
	Paris	759.7	+0.8	7.1	SW	3	c.ub.	—	6	13.4	2.9	756.5	8.3	WNW	4	sub.
	Clermont	763.6	+0.6	6.5	N	3	sub.	—	1	12.6	4.8	760.3	8.1	WNW	4	c.ub.
	Perpiñán	765.1	+1.1	11.9	WNW	3	c.ub.	—	1	19.6	10.5	761.4	14.3	N	4	sub.
	Cabo Sicié	761.9	+0.2	8.6	WNW	5	sub.	Am.º	3	15	4	759.8	11.4	SW	1	nubla
	Niza	759.7	+0.3	12.0	cal.	9	sub.	Am.º	17	9	—	760.1	10.5	N	5	sub.
Italia	Liorna	760.8	0.0	12.4	ESE	5	sub.	—	1	—	—	761.7	12.4	S	5	sub.
	Roma	762.4	-0.5	12.4	SE	3	sub.	—	—	—	—	764.4	12.1	S	4	sub.
	Cagliari	763.3	—	13.0	SE	3	sub.	—	—	—	—	763.9	17.0	SE	4	cl.
	Palermo	765.5	+0.2	11.6	cal.	0	cl.	—	—	—	—	766.2	12.8	cal.	0	cl.
Portugal	Porto	—	—	—	—	—	—	—	—	—	—	—	—	—	—	
	Lisboa	768.5	+0.9	12.6	WNW	2	sub.	Am.º	18	13	767.4	13.7	WNW	3	sub.	
	Lagos	768.7	+0.7	17.0	NE	2	sub.	Am.º	19	12	768.3	15.0	N	1	c.ub.	
	Horta	—	—	—	—	—	—	—	—	—	—	—	—	—	—	
	Angra	—	—	—	—	—	—	—	—	—	—	—	—	—	—	
	Punta Delgada Funchal	770.6	+0.7	16.1	WNW	3	sub.	Am.º	18	9	770.7	15.7	WNW	3	sub.	
Marruecos y Argelia	Tánger	768.0	—	15.2	SW	2	c.ub.	Am.º	19	11	767.5	16.4	WNW	3	sub.	
	Casablanca	—	—	—	—	—	—	—	—	—	—	—	—	—	—	
	Nemours	—	—	—	—	—	—	—	—	—	—	—	—	—	—	
	Argel	764.8	—	17.3	N	3	sub.	—	—	—	—	—	—	—	—	
	Cap de Garde Túnez	765.8	—	10.0	cal.	0	c.ub.	—	—	—	—	—	—	—	—	

Radiogramas

Precios de suscripción

Un año 18 pesetas. Un semestre 9 pesetas.

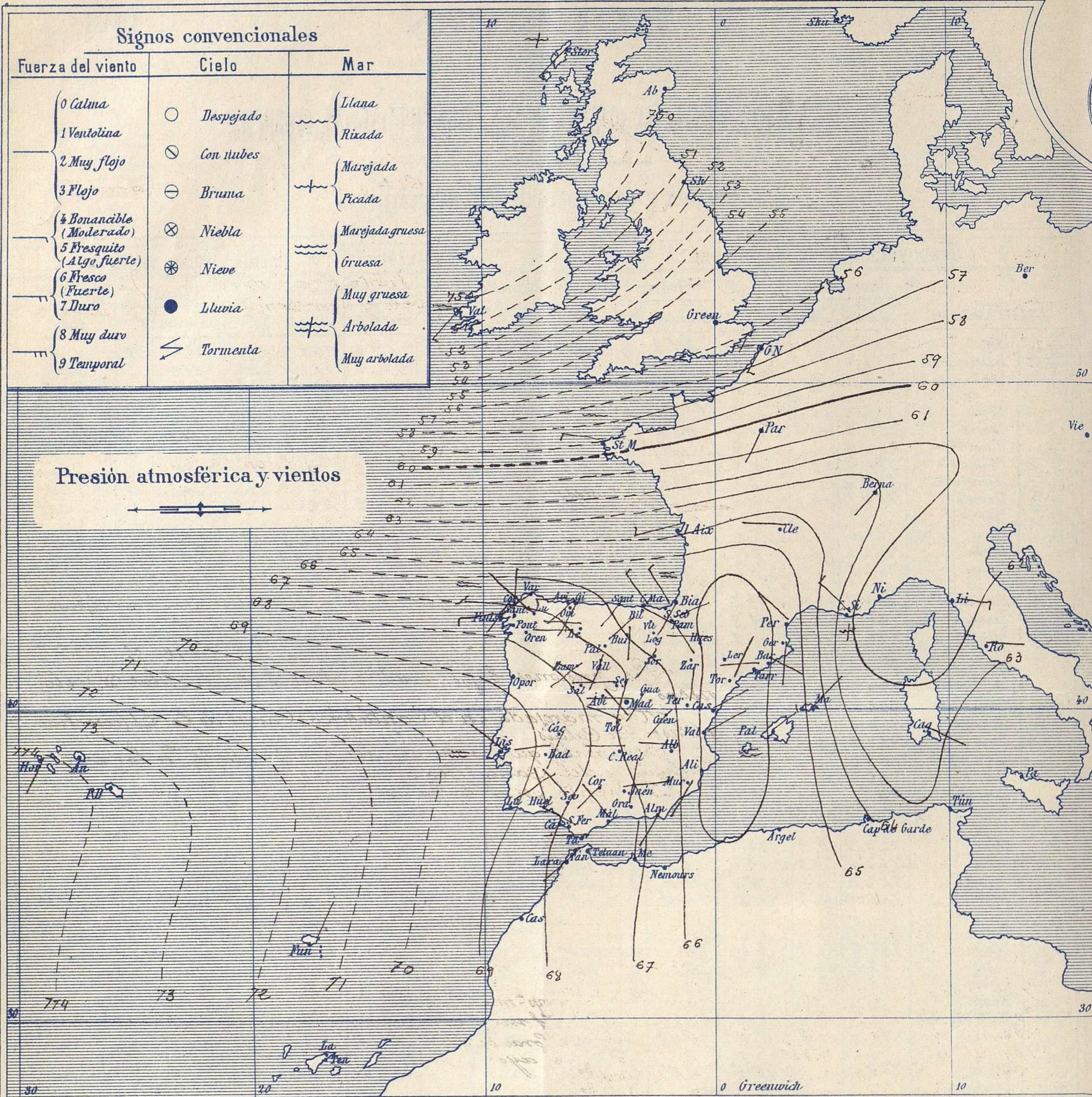
Administrador { Habilitado del material de la Dirección general del Instituto Geográfico y Estadístico. Madrid

Dirección : Adresse : Address :

Señor
Jefe del Observatorio Central Meteorológico
Parque del Retiro

Madrid. (ESPAÑA)

Apartado nº 285.



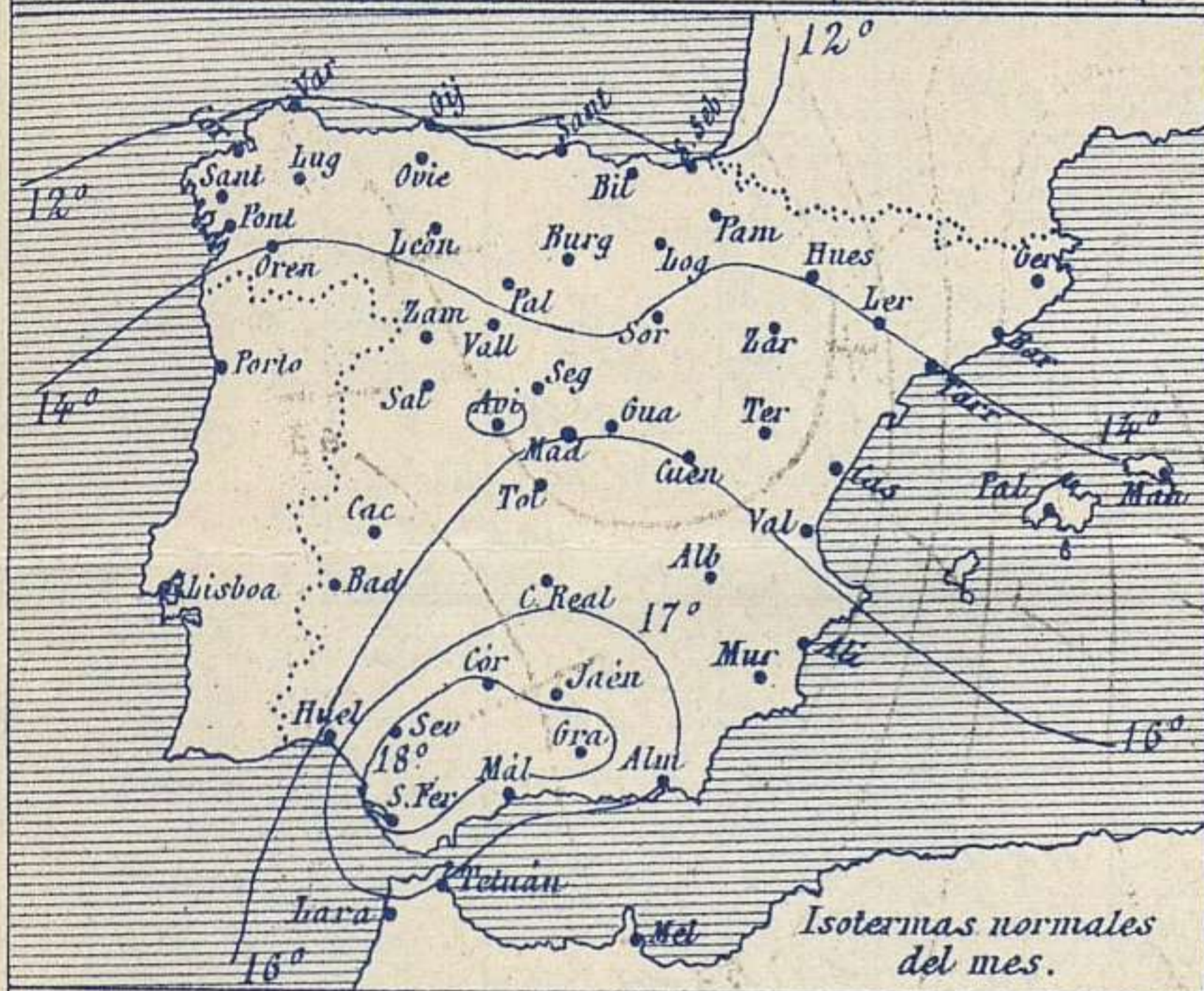
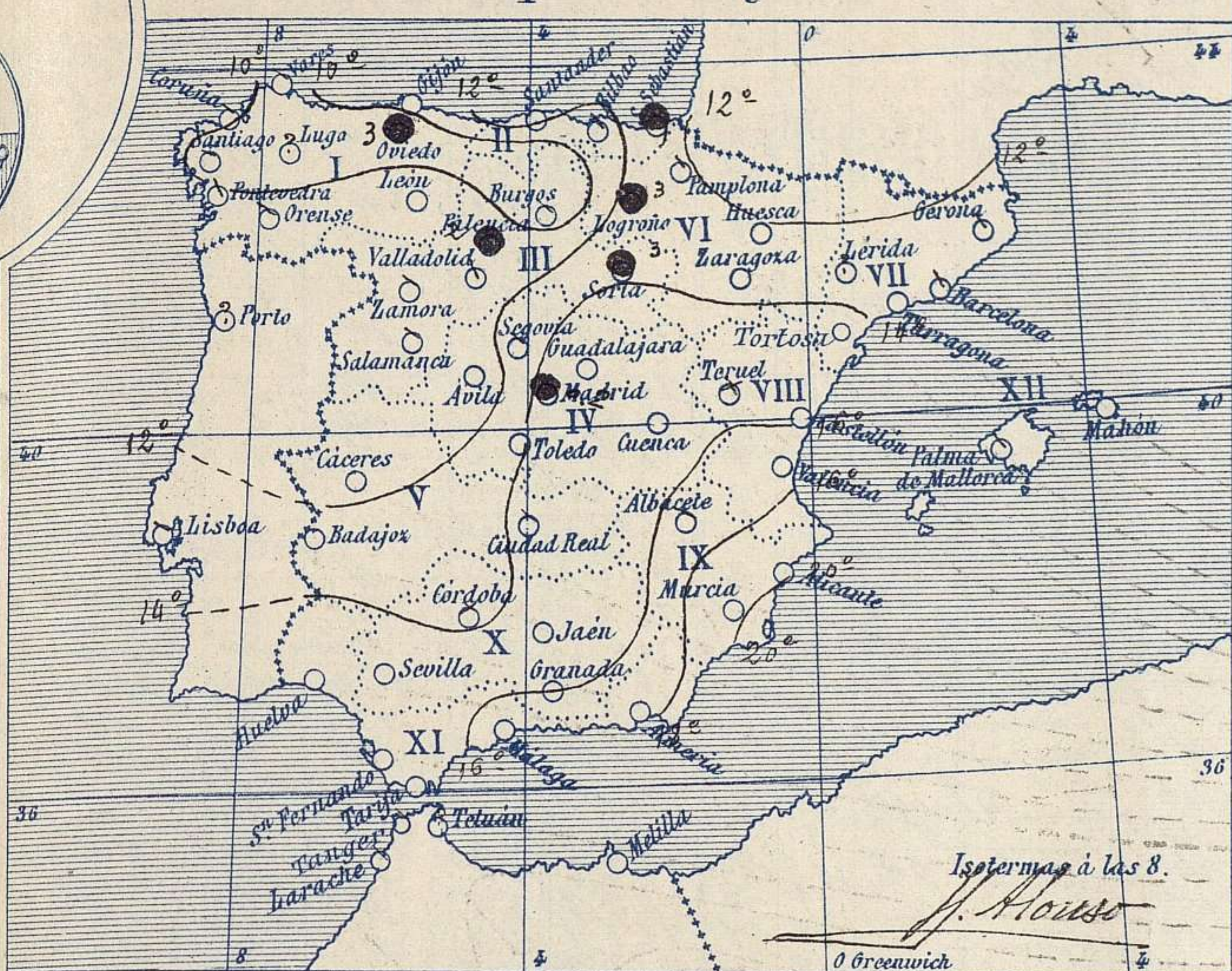
Estado general

Persisten las presiones más bajas al N.W de las Islas Británicas y el mal tiempo se extiende hasta Francia y las costas españolas del Cantábrico; también por casi toda nuestra Península, el cielo está con muchas nubes; el viento por regla general sopla del 2º y 3º cuadrante sobre España y la temperatura se mantiene suave por todas partes. La máxima de ayer fue de 27 grados en Murcia y la mínima de hoy ha sido de 1 grado en Palencia y Burgos.

Las presiones altas quedan al S.W de las Azores (774 m/m)

Sama

Temperaturas y Lluvias



Los números colocados al lado de ● designan m/m de lluvia recogida.

Tiempo probable

EN LAS REGIONES

- I } Vientos moderados o fuertes de la región del Oeste y tiempo algo lluvioso. Mar.
- II }
- III }
- IV } Vientos flojos a moderados de la región del Oeste y buen tiempo de cielo algo nuboso.
- V }
- VI }
- VII }
- VIII } Vientos flojos o moderados de la región del Oeste y buen tiempo.
- IX }
- X }
- XI } Vientos moderados de la región del Oeste y buen tiempo.
- XII } Vientos flojos o moderados de la región del Oeste y buen tiempo. Marejada.

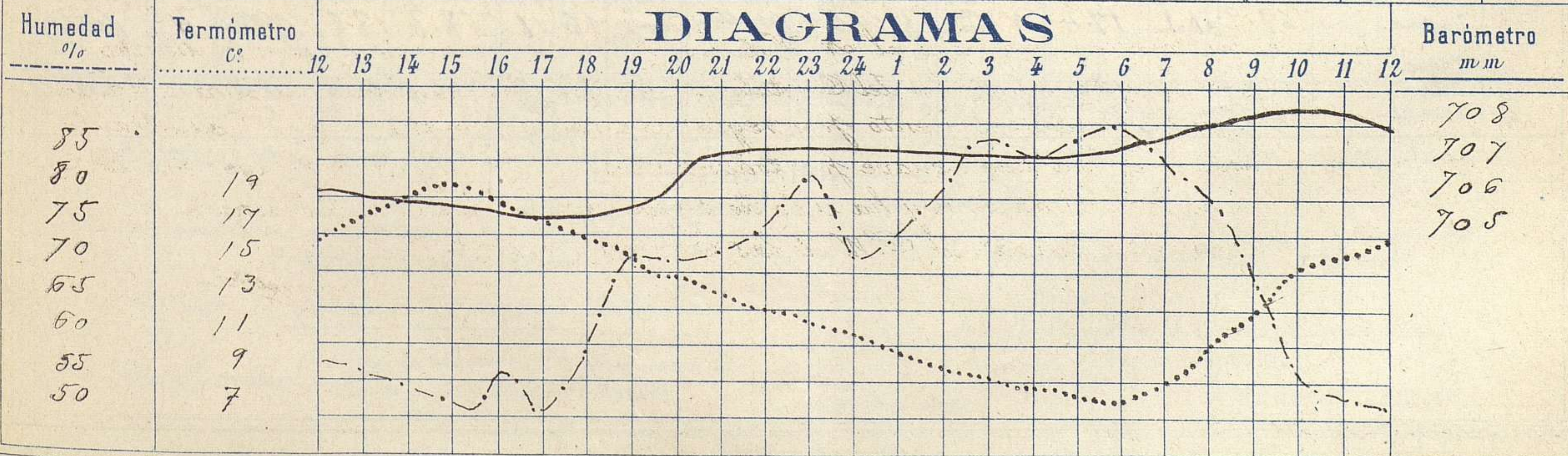
Telegrama para las Comandancias de Marina depositado a las 12 h. 55 m.
 Las presiones bajas residen al NW de las Islas Británicas.
 Hay marejada en el Cantábrico, Canal de la Mancha y Paso de Calais.
 Es probable que continuen los vientos del W en las costas Gallegas y del Cantábrico.
 Poniente en el Estrecho

Observaciones de Madrid entre 12^h del día 18 y 12^h del día 19

PARQUE DEL RETIRO (Altitud 667 m.)

Hora	Barómetro m m	Termómetro C°	Humedad o/o	Viento		Lluvia o Nieve	Estado del Cielo	Notas	Observaciones aerológicas	
				Dirección	F ^{va} ó 3				Horas	Alturas m
12	706.11	16.7	53	W	2	"	Cub°	Temp. max a la sombra 18.9		
16	705.40	18.2	51	NW	1	"	C. Cub°	Id. min a la id 7.0		
20	706.27	14.3	71	W	0	0.2	Floj°	Horas de sol en el día de ayer 4 h 50 m		
24	707.21	11.4	72	WNW	2	"	Floj°			
4	707.10	8.2	85	WNW	2	"	C. Desp. do			
8	707.94	10.7	79	W	1	"	Desp. do			
12	707.81	16.6	50	SW	2	"	C. Floj°			

DIAGRAMAS



Observaciones de España

Observaciones de la mañana á 8 horas										Id. en las 24 horas			Id. de la vispera á 16 horas			
Estaciones	Barómetro		Temperatura	Viento		Estado del cielo	Estado del mar	Lluvia ó nieve	Temp. extr. ^{as}		Barom. á 0° y al nivel del mar	Temperatura	Viento		Estado del cielo	
	al 0° y al nivel del mar	Variación en 3 horas		Dirección	F ^{za}				Max. ^a	Min. ^a			Dirección	Fuerza		
Región del N.W. I.	La Coruña	766.6	0.0	10.4	W.S.W.	3	ub.	14	8	765.5	13.0	W.N.W.	3	ub.		
	Vares	765.7	+0.6	8.6	S.W.	5	ub.	12	8	765.0	11.0	W	4	c.ub.		
	Avilés	766.2			W	4	ub.			765.7		N.W.	3	ub.		
	Gijón	766.6	+0.9	11.1	S.S.W.	4	c.d.			765.2	12.5	W	4	ub.		
	Oniedo	766.3		8.4	S.W.	1	c.ub.	3	11	764.4	10.0	N.W.	1	ub.		
	Finisterre	767.2	+0.6	11.3	W	5	ub.			766.0	15.0	N.W.	4	c.ub.		
	Santiago	766.5	+0.8	8.3	N.W.	0	ub.			765.6	12.6	S.W.	2	ub.		
	Pontevedra	768.2	+0.2	10.0	N	1	ub.			760.9	15.6	N	2	c.d.		
	Lugo	766.7	+2.0	11.0	E	1	ub.			763.4	18.6	W	2	ub.		
	León	765.2		7.8	W	4	c.d.			761.0	11.5	W	6	c.d.		
Región Cantábrica II	Santander	765.6	+0.7	12.2	S.W.	4	ub.			761.5	11.9	W	6	ub.		
	Punta Galea	765.9	+0.4	11.4	N.W.	5	ub.	2	13	762.8	11.6	N.W.	5	ub.		
	Bilbao	765.8	+1.6	10.8	S.E.	0	c.ub.			764.4	11.2	N	1	ub.		
	Cabo Machichaco															
San Sebastián	766.4	+1.0	13.0	N.W.	5	ub.	1	16	764.4	10.4	W	3	Humia			
Región del Duero III	Zamora	765.8	+1.0	7.4	S.W.	2	c.ub.			762.5	16.1	W	4	c.ub.		
	Palencia	767.4	+0.2	7.0	N.E.	0	ub.	3	16	762.1	14.0	S.W.	5	Humia		
	Burgos	762.5	+1.0	8.8	N	1	ub.	3	14	760.8	18.8	N	2	ub.		
	Soria	766.2		8.0	S.W.	4	ub.	3	15	761.6	14.0	W.S.W.	5	Humia		
	Valladolid	767.7	+1.0	7.0	S.S.W.	1	ub.			762.7	14.0	N.W.	5	ub.		
	Salamanca	767.5	+1.0	7.4	N.W.	4	ub.			762.8	15.2	S.W.	4	c.ub.		
Región Central IV	Ávila	767.3		5.2	S.E.	0	ub.	3	15	762.9	12.6	W.N.W.	2	ub.		
	Segovia	767.1	+0.3	7.4	W	1	ub.			763.0	15.4	S.W.	4	c.ub.		
	Madrid	766.2	+1.1	10.7	W	1	ub.	0.2	18.9	762.0	18.2	N.W.	1	c.ub.		
	Toledo	766.8	+1.0	10.9	W.N.W.	0	ub.			762.8	18.2	W	4	c.d.		
	Guadalajara	765.7	+0.8	10.2	S.W.	2	c.d.			761.1	17.4	W	2	c.ub.		
	Cuenca	765.4	+1.6	4.2	S.W.	2	c.d.			761.3	16.5	S.W.	3	c.d.		
Extrem. Mancha V	Cáceres	767.8		9.2	S.W.	2	c.d.			764.6	18.0	W	1	c.ub.		
	Badajoz	769.3	+0.5	11.2	W	1	ub.			767.0	17.4	W	1	ub.		
	Ciudad Real	767.1	+1.6	11.1	W	2	c.ub.			764.9	15.5	W	5	c.ub.		
Alto Ebro VI	Logroño	765.3		10.7	N.W.	0	c.ub.	3	18	762.8	10.8	N	2	Humia		
	Pamplona	765.5	+0.4	9.6	N.E.	1	ub.	3	16	764.6	10.8	N.E.	1	ub.		
	Huesca	764.7	+1.0	9.0	W	7	ub.	2	21.6	760.9	17.2	W.N.W.	6	ub.		
	Zaragoza	766.1	0.0	11.6	N.W.	1	ub.	3	21	760.4	19.4	N.W.	1	ub.		
Cataluña VII	Lérida	767.1	+1.0	18.8	S	0	ub.	3	20	762.0	17.2	S	0	c.ub.		
	Gerona	764.8	+0.2	13.5	S.E.	1	ub.	3	18	760.2	16.4	S.W.	2	ub.		
	Barcelona	765.8		13.5	W	1	c.ub.			760.7	17.5	S.W.	1	c.d.		
	Tarragona	765.7	+1.2	15.2	N.N.E.	2	ub.			760.0	23.0	N	2	ub.		
	Tortosa															
Levante VIII	Teruel	762.2		10.5	N	0.2	ub.	2	26	759.6	17.4	N.W.	5	ub.		
	Castellón	763.7	+3.0	15.4	E	0	ub.			757.7	21.1	W.S.W.	0	c.ub.		
	Valencia	765.9	+2.6	17.2	N.E.	1	c.d.			760.6	24.4	W.S.W.	5	ub.		
Región del SE IX	Albacete	766.6	+1.0	12.6	W	2	ub.			762.5	17.5	W	5	ub.		
	Alicante	764.3	+1.9	20.0	N.N.W.	1	ub.			761.6	18.6	N.E.	0	ub.		
	Murcia	765.6	+0.8	19.6	S.W.	0	ub.			761.4	25.0	S.W.	2	ub.		
Cuencas del Guadalquivir X	Sevilla	767.5		15.0	N.W.	3	ub.			765.3	22.4	S.W.	3	ub.		
	Córdoba	761.2	+0.6	12.2	S.W.	1	ub.			765.3	17.8	S.W.	3	c.ub.		
	Jaén	766.7		14.6	E	0	c.d.			764.7	16.8	W.N.W.	1	c.d.		
	Granada	767.1	+0.4	10.4	N	0	c.d.			765.0	18.2	N.W.	4	ub.		
Costa del Sur XI	Huelva	767.5		14.8	N.N.W.	3	ub.			766.1	16.8	S.W.	6	ub.		
	San Fernando	767.4	+0.6	14.2	N.W.	2	c.d.			767.0	15.5	W	3	ub.		
	Tarifa	762.8	+1.0	15.7	W	1	c.d.			766.0	17.0	N.W.	2	ub.		
	Málaga	766.1	+0.6	17.2	N.W.	4	ub.			765.0	24.0	W.N.W.	5	c.d.		
	Almería	765.8		16.3	S.W.	1	ub.			763.4	18.0	S.W.	6	ub.		
Canas Baleares XII	Palma	764.5	-0.8	15.4	N.E.	6	ub.			762.0	18.6	S.W.	5	ub.		
	Mahón	764.8	+1.8	12.2	N.E.	3	c.d.			761.2	17.0	S.W.	4	ub.		
Canarias XIII	Sa Cruz de Ten.	765.9	+0.2	17.4	N.N.E.	1	ub.			764.2	18.8	N	0	ub.		
	Laguna	769.9	+6.2	17.4	N.N.E.	3	ub.			768.3	18.3	N.W.	4	ub.		
Africa	Tetuan															
	Melilla	767.6		19.6	N	0	ub.			766.5	21.0	N.W.	1	ub.		
	Larache															

— Noticias —