

DIRECCIÓN GENERAL DEL INSTITUTO GEOGRÁFICO Y ESTADÍSTICO

AÑO XXI

BOLETÍN

1913

Núm.º 26-

DEL

6 de Abril

OBSERVATORIO CENTRAL METEOROLÓGICO

Observaciones del Extranjero

Observaciones de la mañana á las 7 ^h										Id. en las 24 horas			Id. de la vispera por la tarde			
Estaciones	Barómetro		Temperatura	Viento		Estado del cielo	Estado del mar	Lluvia ó nieve	Temp. ^s extr. ^{as}		Barom. ^o al nivel y al nivel del mar	Temperatura	Viento		Estado del cielo	
	á 0° gal nivel del mar	Variación en 3 horas		Dirección	F ^{va}				Max. ^a	Min. ^a			Dirección	F ^{va}		
Escandinavia	Bodo	744.0	+0.6		E.N.E.		Risa	Snapple	4	2	753.0	1.3	N.N.	5	niebla	
	Cristiansund	764.5	-0.1	20	N.	2	Aluvia	am. da	6	1	765.5	5.1	N.N.W.	6	Aluvia	
	Skudesnoes	762.3	-1.0	4.9	N.N.W.	6	c. urb. ^o	Risa	10	4	7	5.3	?	6	niebla	
Europa Oriental y Central	Riga	759.2	-1.8	2.1	calma	0	niebla				765.1	3.3	N.N.E.	0	Al. ^o	
	Moscou	761.9	-0.2	2.1	E.S.E.	0	niebla				762.7	5.9	N.E.	0	urb. ^o	
	Nicolaiev	761.9		4.8	cal.	0	Al. ^o				762.6	11.9	N.N.W.	2	Al. ^o	
	Feldkirch	752.4	+0.1	4.3	cal.	0	Al. ^o		16	2	752.3	6.9	cal.	0	Al. ^o	
	Cuernovitz	769.5	-0.3	5.3	id.	0	Al. ^o		18	3	762.0	11.8	E.	2	Al. ^o	
	Cracovia	756.2	-1.0	7.4	N.	1	Aluvia		18	7	759.6	10.2	N.E.	2	urb. ^o	
	Pola	754.5	+0.0	10.4	S.W.	1	urb. ^o		15	14	757.0	9.3	E.N.E.	3	E. Al. ^o	
	Viena	751.6	-1.6	9.7	E.S.	2	urb. ^o		17	9	757.2	11.9	E.S.E.	1	urb. ^o	
Berlin	753.1	-2.0	9.1	E.	2	urb. ^o		17	7	758.8	12.9	E.	5	Al. ^o		
Berna	753.3	0.2	5.0	E.	0	c. urb. ^o				723.1	9.0	N.E.	2	Al. ^o		
Islas Británicas	Stornoway	769.1	-0.5	5.0	N.E.	4	c. urb. ^o	am. da	9.4	1.7	772.7	7.8	N.E.	4	urb. ^o	
	Shields	763.3	-1.2	5.6	N.	3	urb. ^o	am. da	10.0	3.3	767.6	6.7	N.	4	urb. ^o	
	Valentia	762.5	+0.5	2.6	N.E.	3	Al. ^o	am. da	12.3	5.0	762.5	11.7	N.E.	5	c. Al. ^o	
Francia	Gris Nex	753.3	+0.0	7.0	N.E.	7	Aluvia	Granosa	2	11	752.1	8.6	N.E.	7	Barrova	
	St. Mathieu	755.7	+0.9	8.2	N.N.W.	3	Barrova	Rizada	1	9	755.6	9.2	N.E.	4	Barrova	
	Isla de Aix	751.0	0.7	8.2	N.	3	urb. ^o	Risa	2	12	751.0	10.5	N.N.W.	3	urb. ^o	
	Biarritz	753.7	+0.6	9.8	N.N.W.	4	Aluvia	am. da	3	12	753.5	11.8	N.	4	urb. ^o	
	Paris	752.0	+0.2	5.7	N.N.W.	3	urb. ^o		15	5	751.7	12.5	E.S.E.	2	urb. ^o	
	Clermont	752.4	+0.1	6.1	N.	4	urb. ^o		15	9	751.0	6.7	id.	4	Aluvia	
	Perpiñan	754.3	+0.5	9.8	cal.	0	urb. ^o		1	15	6	753.3	10.3	cal.	0	urb. ^o
	Cabo Sicié	754.2	+0.2	4.4	N.	2	Aluvia	am. da	3	12	753.0	8.0	E.	4	urb. ^o	
Niza	755.0	-0.5	7.6	cal.	0	c. d.	am. da	7	11	775.6	11.8	cal.	0	Aluvia		
Italia	Liorna	754.1	0.8	10.4	E.N.E.	2	urb. ^o		12		756.4	12.8	S.E.	4	urb. ^o	
	Roma	756.2	+0.0	9.4	N.	1	c. d.		10		723.7	11.7	N.E.	2	urb. ^o	
	Cagliari	756.3		14.0	N.W.	3	urb. ^o				755.9	16.0	E.N.E.	3	urb. ^o	
	Palermo	756.6	0.5	14.0	S.	2	urb. ^o				757.2	16.8	N.E.	1	urb. ^o	
Portugal	Porto	761.0	+1.3	9.3	N.N.W.	4	urb. ^o	Risa	13	9	758.4	11.2	N.	4	c. d.	
	Lisboa	760.8	+1.1	10.5	N.W.	3	c. d.	Risa	Snapple	13	9	758.5	12.7	N.N.W.	3	Al. ^o
	Lagos	731.7	+1.2	14.8	N.	2	c. d.	Al. ^o	10	17	759.7	11.0	N.	2	urb. ^o	
	Horta	756.2	+0.1	12.0	N.	3	urb. ^o	Risa	15	12	759.3	13.0	N.	3	Aluvia	
	Angra	752.6	-0.1	12.7	N.N.W.	3	c. d.	am. da	10	12	759.0	13.2	S.S.W.	5	id.	
	Punta Delgada	756.9	+1.6	14.2	N.W.	4	urb. ^o	am. da	3	16	10	761.0	14.3	S.S.W.	5	urb. ^o
	Funchal	754.3	+0.8	10.4	N.	3	Al. ^o	am. da	17	7	763.8	14.7	N.	3	Al. ^o	
Marruecos y Argelia	Tánger	761.9		11.4	S.	3	c. d.		16	15	758.5	10.4	S.W.	5	Aluvia	
	Casablanca															
	Nemours															
	Argel	757.4		12.2	N.N.W.	3	urb. ^o									
Cap de Garde																
Túnez	757.8		10.0	cal.	0	urb. ^o										

Radiogramas

Precios de suscripción

Un año 18 pesetas. Un semestre 9 pesetas.

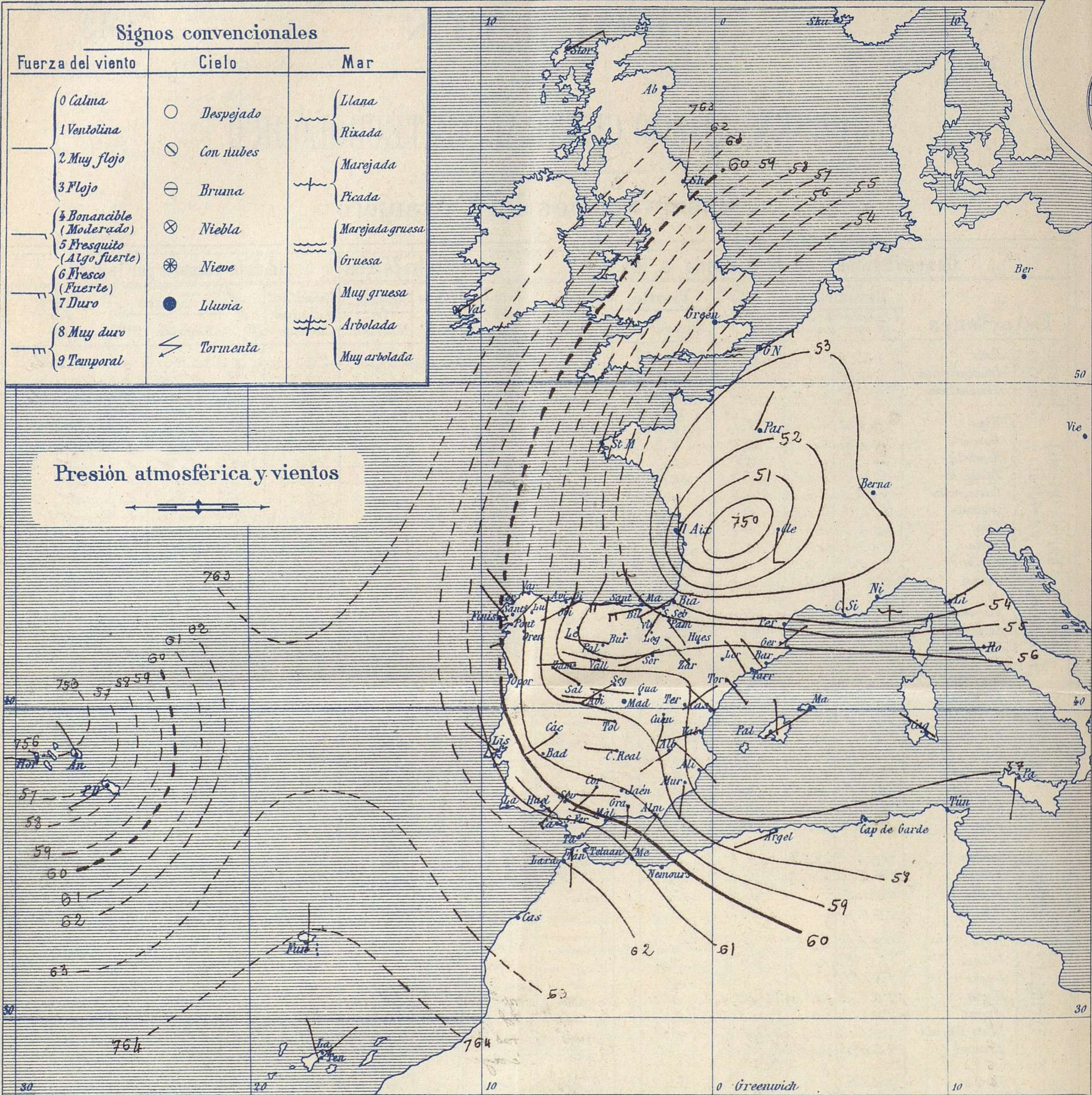
Administrador

Habilitado del material de la Dirección general del Instituto Geográfico y Estadístico. Madrid

Dirección : Adresse : Address :

Señor
Jefe del Observatorio Central Meteorológico
Parque del Retiro
Madrid. (ESPAÑA)

Apartado n.º 285.



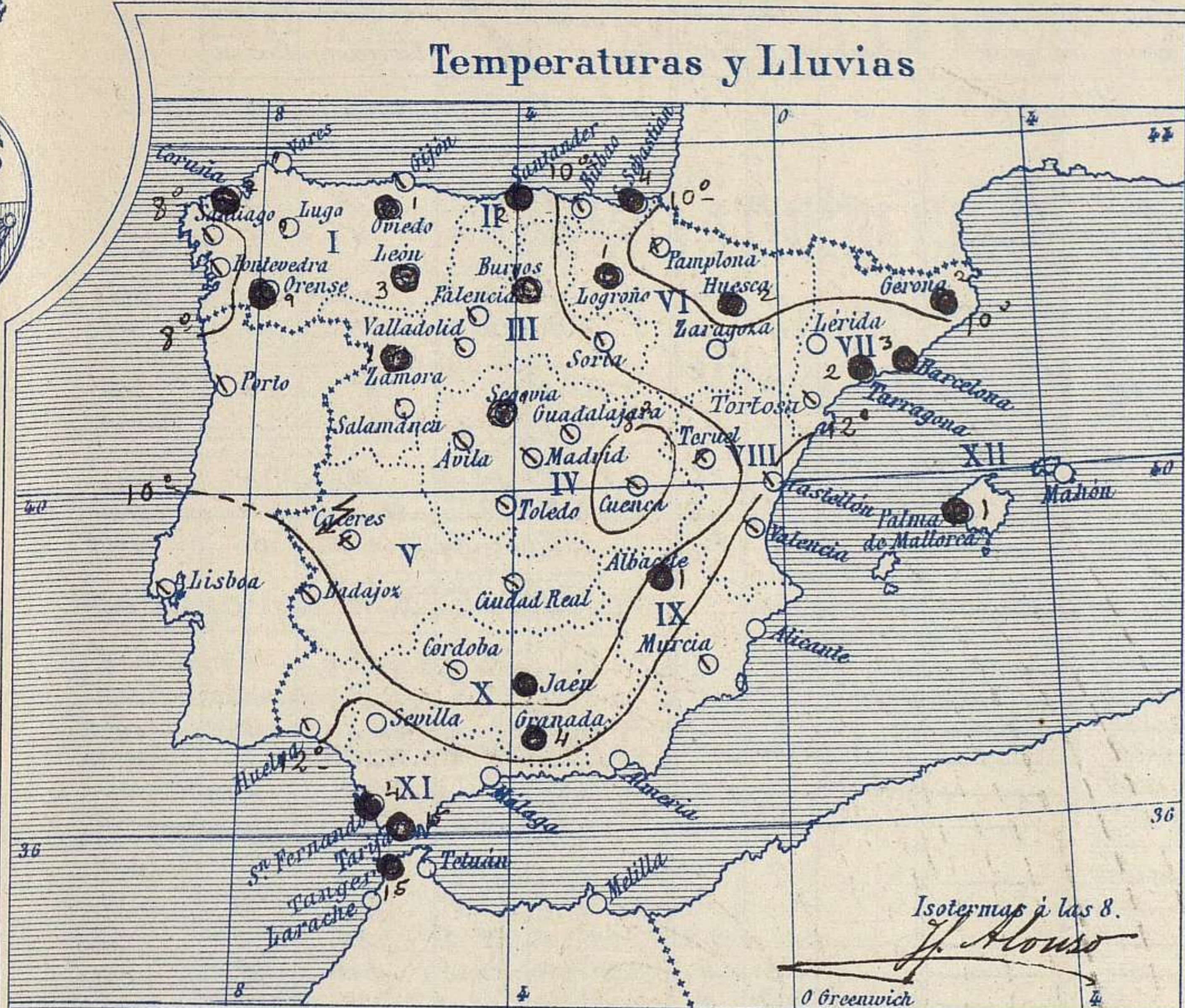
Estado general

Al Sur de Francia está hoy el centro de la borrasca, por cuya causa aunque ha mejorado el tiempo, aun se registran lluvias sobre España y el viento sopla con bastante fuerza en el Golfo de Gascuña levantando marejada. Una nueva borrasca se aproxima a nuestra Península, venida del Atlántico, pero aún está muy lejos. La temperatura máxima de ayer fue de 19 grados en Orense, Valencia Alicante y Murcia y la mínima de hoy ha sido de 1 grado bajo cero en Cuenca. Las mayores presiones residen al Norte de las Islas Británicas.

Sauco

El Director general: Galarza

El Ingeniero Geógrafo Jefe del Observatorio. J. Galbis

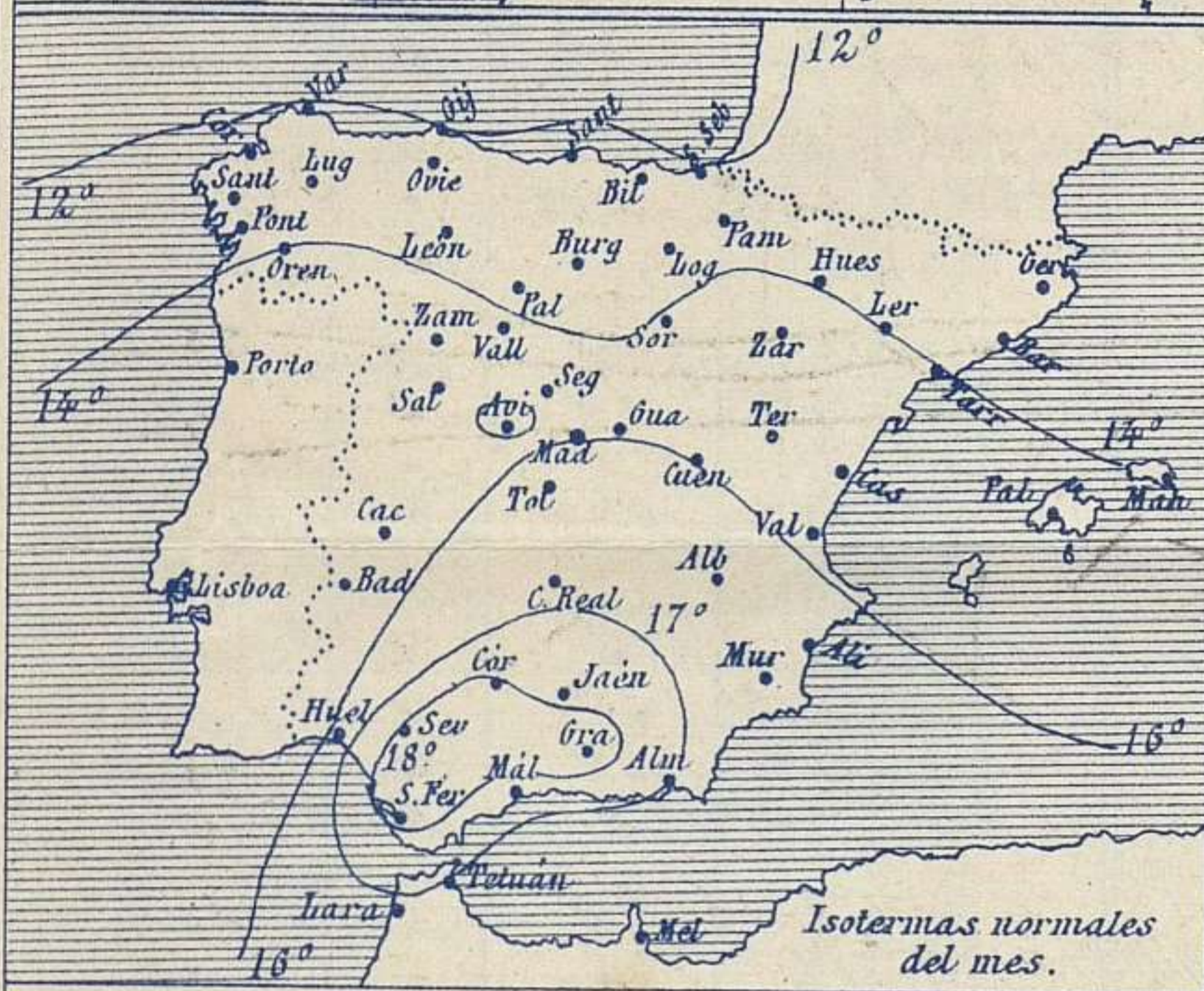


Tiempo probable

EN LAS REGIONES

- I
- II
- III
- IV
- V
- VI
- VII
- VIII
- IX
- X
- XI
- XII

No se ha hecho predicción.



Los números colocados al lado de ● designan m/m de lluvia recogida.

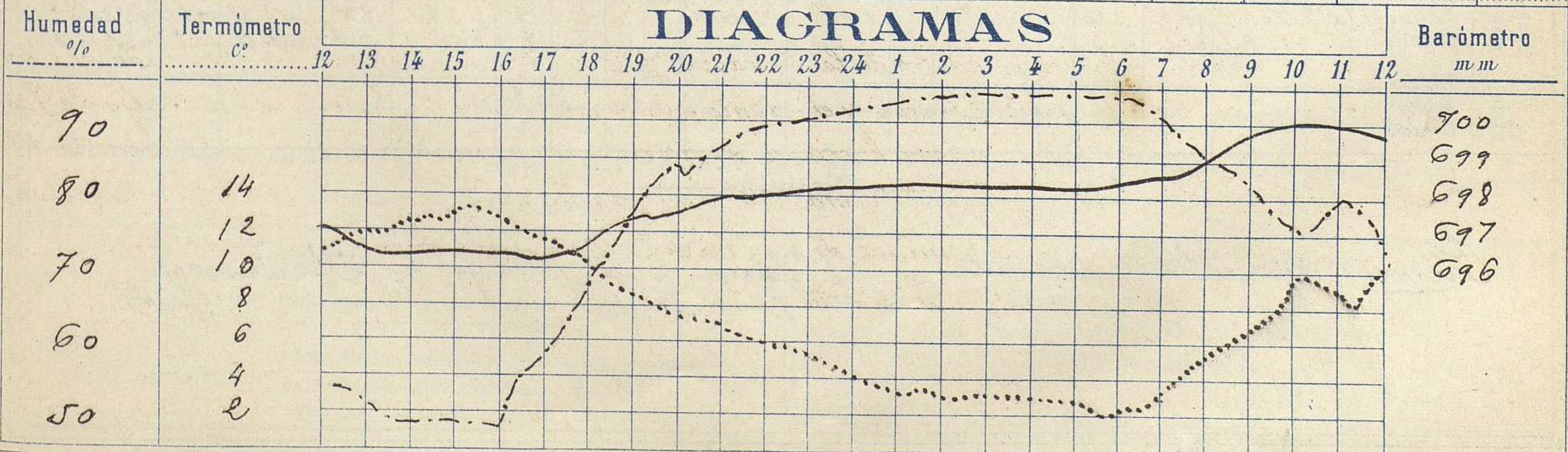
Telegrama para las Comandancias de Marina depositado a las.....h.....m

Observaciones de Madrid entre 12^h del día 5 y 12^h del día 6

PARQUE DEL RETIRO (Altitud 667 m.)

Hora	Barómetro m m	Termómetro C°	Humedad o/o	Viento		Lluvia o Nieve	Estado del Cielo	Notas	Observaciones aerológicas	
				Dirección	F ^{ra} Oa9				Horas	Alturas m
12	697.19	11.6	53	N.N.W	1	..	Casi cub.	Temp. máx. a la sombra 13.6		
16	696.63	12.0	54	WNW	2	..	Fd. desp.	Fd. mín. 2.6		
20	697.67	7.4	83	W.S.W	1	..	Desp.	Horas de sol desp. en el día		
24	698.35	4.0	92	Calma	0	..	Fd.	de ayer 6 horas - 55 mts		
4	698.25	3.3	94	Fd.	0	..	C. fd.			
8	699.25	5.6	86	Fd.	0	..	C. cub.			
12	699.49	10.1	71	W.N.W	1	0.1	Fd.			

DIAGRAMAS



Observaciones de España

Observaciones de la mañana á 8 horas										Id. en las 24 horas			Id. de la vispera á 16 horas				
Estaciones	Barómetro		Temperatura	Viento		Estado del cielo	Estado del mar	Lluvia ó nieve	Temp. extr. ^{as}		Barom. á 0° y al nivel del mar	Temperatura	Viento		Estado del cielo		
	á 0° y al nivel del mar	Variación en 3 horas		Dirección	F ^{ra}				Max. ^a	Min. ^a			Dirección	Fuerza			
Región del N.W. I.	La Coruña	756.4	0.0	8.2	N.W.	2	nubla	on. lta	6	13	6	756.7	12.0	N.W.	2	c. d.°	
	Vares																
	Avilés																
	Gijón	756.8	+0.7	9.1	S.W.	5	ub.	ll.ª	10	7	7	751.8	13.8	N.W.	3	c. d.°	
	Oviedo	756.9		6.2	N	1	lluvia		1	11	5	755.6	9.0	N.	1	ub.	
	Finisterre																
	Santiago	758.5	+0.6	5.6	N.W.	0	ub.			14	4	756.2	11.5	N.	3	ub.	
	Pontevedra	759.0	+1.0	7.2	N.E.	1	c. ub.			17	4	755.9	14.0	S.W.	1	ub.	
	Lugo																
Orense	758.9		8.4	N	0	ub.			9	19	7	758.4		N.	0	ub.	
León	754.8	+1.0	5.0	N.W.	2	c. d.°			3	15	0	753.4	7.0	N.E.	1	ub.	
Región Cantábrica II	Santander	753.1	+0.6	9.7	W	6	lluvia	m. da	10	14	2	731.9	12.2	W	4	c. d.°	
	Punta Galea	753.0		4.4	W	7	ub.	id.	13	10		752.7	12.6	N.N.W.	4	ub.	
	Bilbao	754.0	0.0	10.0	N.W.	0	ub.			13	7	754.5	12.4	N.W.	3	ub.	
	Cabo Machichaco																
	San Sebastián	754.8	0.0	10.5	S.W.	5	lluvia	lluvia	10	13	7	753.9	12.4	W	6	ub.	
Región del Duero III	Zamora	757.8	+1.0	6.2	W	2	c. ub.			14	3	754.3	12.5	N.E.	0	c. d.°	
	Palencia	757.4	+0.7	5.4	N.N.W.	3	ub.		10	4	755.1	8.8	S.	1	ub.		
	Burgos	755.0	+0.0	2.7	N.S.W.	0	ub.		6	1	754.5	5.7	N.E.	0	ub.		
	Soria	756.5		4.2	N.S.W.	3	ub.		10	2	753.6	8.6	N.N.W.	2	ub.		
	Valladolid	758.0	+0.3	6.0	N.N.W.	2	ub.		13	5	755.2	9.0	N.W.	1	lluvia		
	Salamanca	758.2	+1.3	6.2	N.W.	3	c. ub.		15	3	754.6	12.0	N	1	ub.		
Región Central IV	Ávila	758.1		3.4	W	1	ub.			8	1	754.6	7.4	N.W.	1	S.°	
	Segovia	758.0	+0.6	3.3	N.N.W.	1	ub.		1	11	1	754.0	10.0	S.E.	2	ub.	
	Madrid	7	+0.8	5.6	cal.	0	c. ub.		13	2	6	754.0	13.0	W	2	c. ub.	
	Toledo	757.9	+0.0	6.4	N.N.W.	1	ub.		13	4	754.9	10.8	S.W.	3	ub.		
	Guadalajara	757.2	+0.6	4.8	W	0	ub.		13	3	754.0	12.0	W	0	ub.		
	Cuenca	757.8	+0.8	2.5	S	0	ub.		10	-1	749.1	9.9	S.E.	2	ub.		
Extrem.ª	Cáceres	759.4	0.0	6.4	S.W.	2	niebla		15	5	754.9	14.2	S.W.	2	ub.		
	Badajoz	759.3	+1.0	9.4	N.W.	2	ub.		17	7	754.8	16.3	N.W.	1	c. d.°		
	Ciudad Real	758.2	+1.0	6.0	W	3	ub.		12	2							
Alto Ebro VI	Logroño	755.9		8.6	W	2	ub.		1	14	3	754.1	12.5	W	5	lluvia	
	Pamplona	754.5	0.0	7.0	S.E.	2	niebla		11	3	753.2	12.4	N.W.	2	ub.		
	Huesca	755.6	+0.5	5.1	N.S.W.	0	ub.		15	3	753.4	9.1	N.W.	1	lluvia		
	Zaragoza	755.3		9.8	N.W.	0	S.°		14	5	752.8	12.4	N.S.W.	2	ub.		
Cataluña VII	Lérida																
	Gerona	758.2	+2.0		N.E.	0	ub.		2	15	4	754.6	12.0	S	4	ub.	
	Barcelona	755.2	+2.3	12.3	N.W.	3	c. ub.	on. lta	3	13	2	753.0	12.3	S.W.	2	c. ub.	
	Tarragona	753.0	-5.7	12.8	N.W.	1	ub.	on. lta	2	14	3	753.2	12.4	S.W.	2	c. ub.	
Tortosa	757.4	+2.6	11.0	S.E.	0	c. ub.		16	7	753.6	14.2	S	2	c. d.°			
Levante VIII	Teruel	756.4		3.6	N.E.	0	niebla		10	1	753.6	8.4	N.W.	3	ub.		
	Castellón	753.3	+1.0	12.0	N.W.	0	c. ub.	ll.ª	16	9	752.9	14.9	S	1	ub.		
	Valencia	755.2	+2.0	12.6	N.S.W.	2	ub.	cal	19	9	753.2	18.6	S	3	ub.		
Región del SE IX	Albacete	757.3	+1.0	6.8	S.W.	1	ub.		1	10	2	756.2	7.0	S.W.	3	c. ub.	
	Alicante	756.2	+1.0	14.8	N.W.	2	c. d.°	on. da	19	10	754.3	14.6	S.E.	6	c. d.°		
	Murcia	757.4	+6.8	12.2	S	0	c. ub.		19	6	754.4	17.5	S.W.	3	c. ub.		
Cuenca del Guadalquivir X	Sevilla	760.4		12.0	S.W.	2	c. d.°		12	8	755.8	17.6	W	6	ub.		
	Córdoba	759.3	+0.0	8.8	S.W.	2	ub.		17	3	755.7	14.8	W	5	c. ub.		
	Jaén	760.7		6.2	W	1	lluvia		14	6	755.7	13.2	W	1	c. d.°		
	Granada	760.7	+0.8	7.0	S	1	ub.		14	10	4	757.2	13.5	S.W.	2	lluvia	
Costa del Sur XI	Huelva	760.8	0.0	10.1	N.W.	1	ub.		17	7	756.2	15.3	W	5	c. ub.		
	San Fernando	761.5	+0.9	12.5	N.W.	2	c. ub.	on. lta	4	16	11	758.4	12.6	N.W.	2	ub.	
	Tarifa	760.2	+1.0	11.2	N.W.	3	ub.	on. lta	15	13	11	756.8	11.4	S.W.	5	ub.	
	Málaga	760.9	+1.0	12.2	N.N.W.	2	c. d.°	on. lta	16	10	757.6	12.6	N.N.W.	3	c. ub.		
	Almería	758.3		13.4	S.W.	1	c. d.°	ll.ª	16	12	755.7	14.4	S.W.	5	c. ub.		
Canarias XII	Palma	755.3	+0.8	11.3	N	4	S.°	on. lta	15	9	752.8	13.4	S.W.	5	ub.		
	Mahón	755.1	+0.3	14.4	S.W.	2	ub.		1	15	10	754.2	13.0	N.S.W.	2	ub.	
Islas Canarias	Sta Cruz de Ten.ª	761.4	+0.6	16.4	N.N.W.	0	ub.	lluvia	20	14	759.1	17.4	N.N.W.	0	ub.		
	Laguna	765.6	+1.1	4.7	N.E.	3	c. ub.		15	8	762.9	11.8	N.S.W.	7	c. ub.		
Africa	Tetuan																
	Melilla																
	Tarache																

Noticias

Caceres - Ayer á las 16 tormentas al N.E. lejama y débil (Profr. Sr. Barducca.)