

DIRECCIÓN GENERAL DEL INSTITUTO GEOGRÁFICO Y ESTADÍSTICO

AÑO XIX

Núm. 360.

BOLETÍN

DEL

1911.

26 Diciembre.

OBSERVATORIO CENTRAL METEOROLÓGICO

Observaciones del Extranjero

Observaciones de la mañana a las 7 ^h										Id. en las 24 horas			Id. de la vispera por la tarde				
Estaciones	Barómetro		Temperatura	Humedad	Viento		Estado del cielo	Estado del mar	Lluvia ó nieve	Temp. extr. ^{as}		Baróm. a 0° y al nivel del mar	Temperatura	Viento		Estado del cielo	
	alt. y al nivel del mar	Var. en 3 h.			Dirección	F ^{za}				Máx. ^a	Min. ^a			Dirección	F ^{za}		
Escandinavia	Bodo	747.3	+0.8	0.8		E	4	ub.	ll. ^a			745.7	0.0	E	4	S.	
	Cristiansund	747.3	+1.5	4.8		S.W.	1	mb.	N. da			739.5	6.0	S.S.E.	3	ub.	
	Skudesnoes																
Rusia y Austria	Riga	754.5		0.0		S.S.E.	1	niebla.				754.0	-0.5	S.S.E.	1	ub.	
	Moscou	760.7	+0.5	-9.1		S.W.	0	ub.				759.3	-7.3	S.S.E.	0	nieve.	
	Nicolaiew	761.3		-3.7		N.W.	0	niebla.				760.8	-0.9	cal.	0	ub.	
	Feldkirch	761.1		5.6		cal.	0	ub.				758.9	4.6	S.W.	4	ub.	
	Cernornitz	756.7	+0.6	-1.4		N.	2	ub.				758.4	-0.5	cal.	0	S.	
	Cracovia																
	Pola	755.1	+2.2	7.2		N.W.	2	ub.				765.3	8.8	S.S.E.	5	lluvia.	
	Viena	755.3	+1.1	4.4		N.	3	mb.				752.9	0.9	cal.	0	nieve.	
Islas Británicas	Stornoway																
	Shields																
	Valentia	751.5		7.8		S	3	lluvia.	M. Gsa.			754.1	8.3	N.W.	6	c. ub.	
	Gris Nez	756.8	+1.2	7.4		N.	7	c.d.	Muy. Gsa.			751.5	7.8	N.	6	mb.	
Francia	St. Mathieu	761.8	-0.4	9.4		N.W.	4	lluvia.	M. Gsa.			760.6	9.8	N.W.	6	c. ub.	
	Isla de Aix	765.2		10.0		N.W.	3	ub.	M. da			763.7	10.0	N.W.	7	mb.	
	Biarritz	770.0		10.8		S.W.	4	ub.	M. da			769.9	12.0	N.	5	mb.	
	Paris	760.8	+1.0	4.2		N.W.	2	S.				756.5	5.9	N.W.	5	lluvia.	
	Clermont	765.3	+0.8	6.3		S.W.	1	ub.				762.7	5.0	N.	4	ub.	
	Perpignan	766.9	-0.2	9.8		N.W.	2	mb.				766.2	11.0	N.W.	5	c.d.	
	Cabo Sicié	764.4		5.2		N.	3	c.d.	M. Gsa.	Inapable			751.3	8.2	N.	6	c.d.
	Niza	761.4	+0.3	7.7		cal.	0	mb.	ll. ^a			758.2	9.6	N.W.	5	S.	
Italia	Liona	758.3	+1.0	13.2		S.E.	6	ub.				753.3	12.0	N.W.	6	S.	
	Roma	757.6	+1.2	9.2		N.W.	3	S.				755.4	9.8	N.	1	S.	
	Cagliari	763.1		10.5		N.	6	S.				760.1	15.0	S.W.	6	c.d.	
	Palermo	761.4	+0.5	13.2		N.W.	7	S.				760.1	16.3	S.W.	6	S.	
Portugal	Porto																
	Lisboa	772.2	+0.4	8.8		N.	2	c.d.	Gsa.			772.4	12.0	N.W.	2	S.	
	Lagos																
	Horta																
	Angra																
Punta Delgada	Punta Delgada	763.0	0.0	16.3		S.	5	mb.	Riz?			764.2	16.3	S.W.	4	ub.	
	Funchal	769.1	+0.6	14.2		S.E.	2	ub.	Riz?			769.6	15.2	S.E.	2	S.	
Marruecos y Argelia	Tanger																
	Casablanca																
	Orán	768.9		9.8		S.W.	2	c.d.									
	Argel	769.8		13.6		S.	2	S.									
	Tinex	767.2		9.0		N.	2	mb.									
Sfaks	766.7		9.8		N.	1	S.										

Precios de suscripción

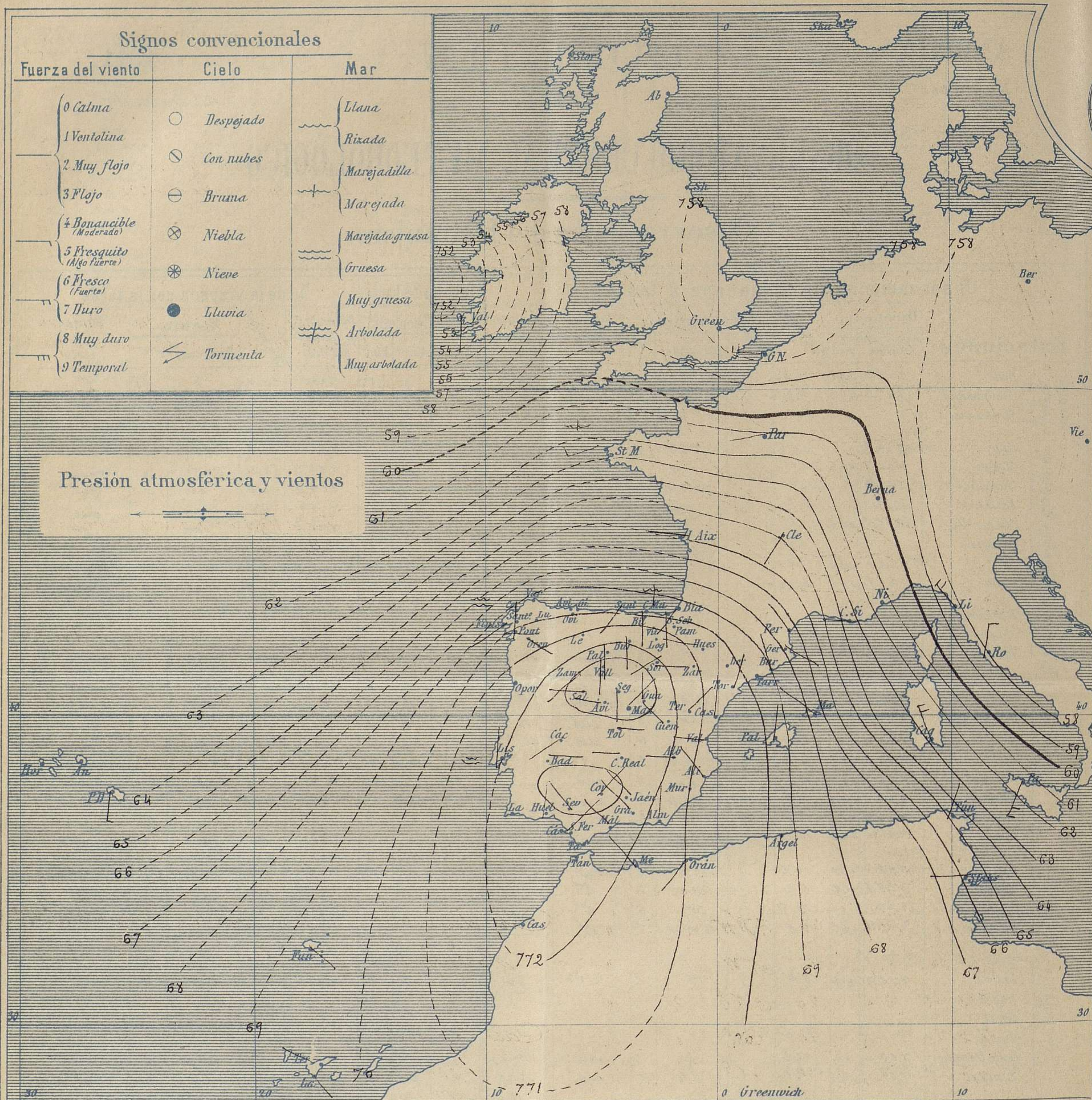
Un año 30 pesetas. Un semestre 15 pesetas

Administrador Habitado del material de la Dirección general del Instituto Geográfico y Estadístico. Madrid

Dirección: Adresse: Address:

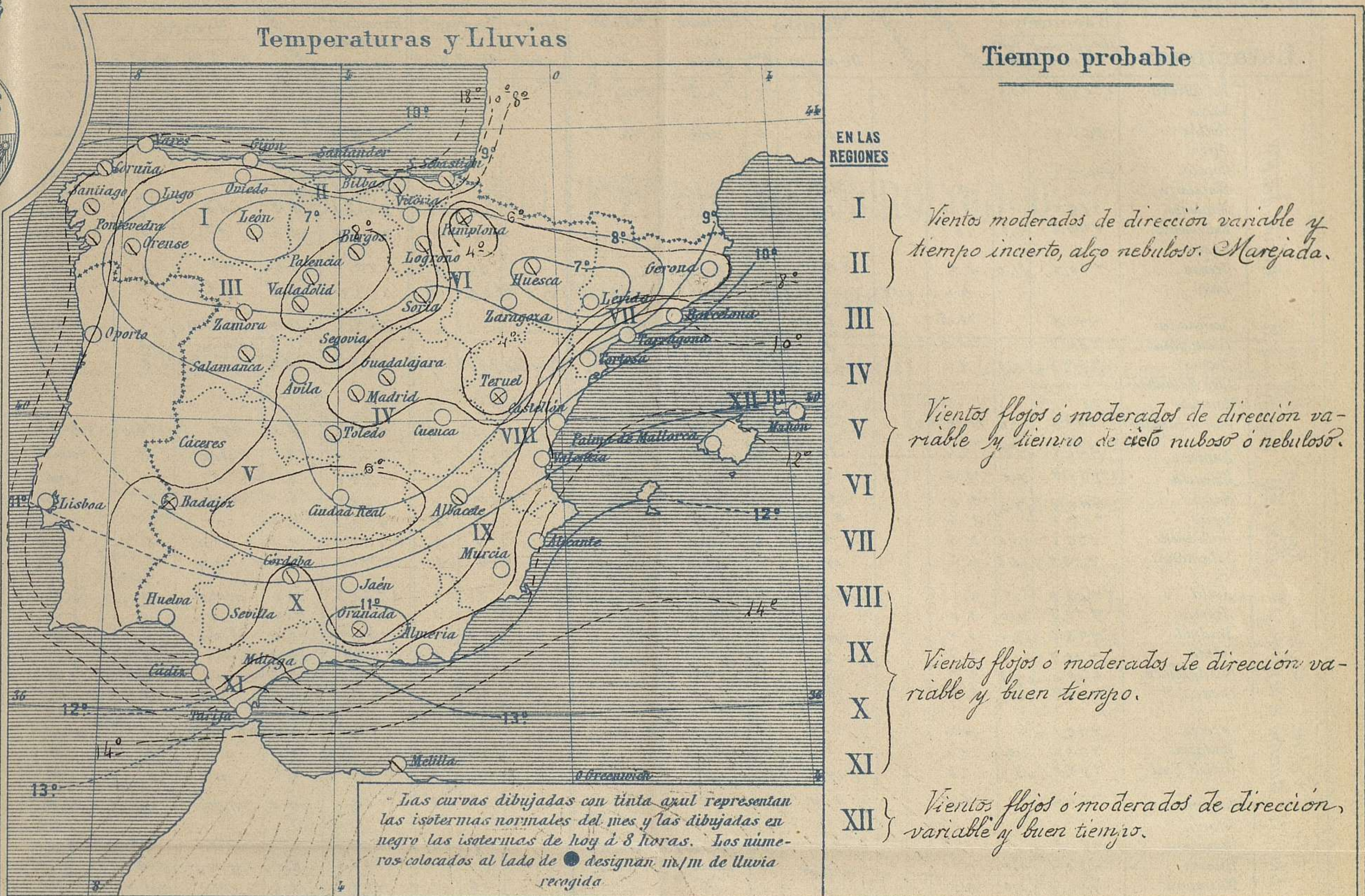
Señor
Jefe del Observatorio Central Meteorológico
Parque del Retiro

Apartado núm. 285. **Madrid (ESPAÑA)**



Estado general

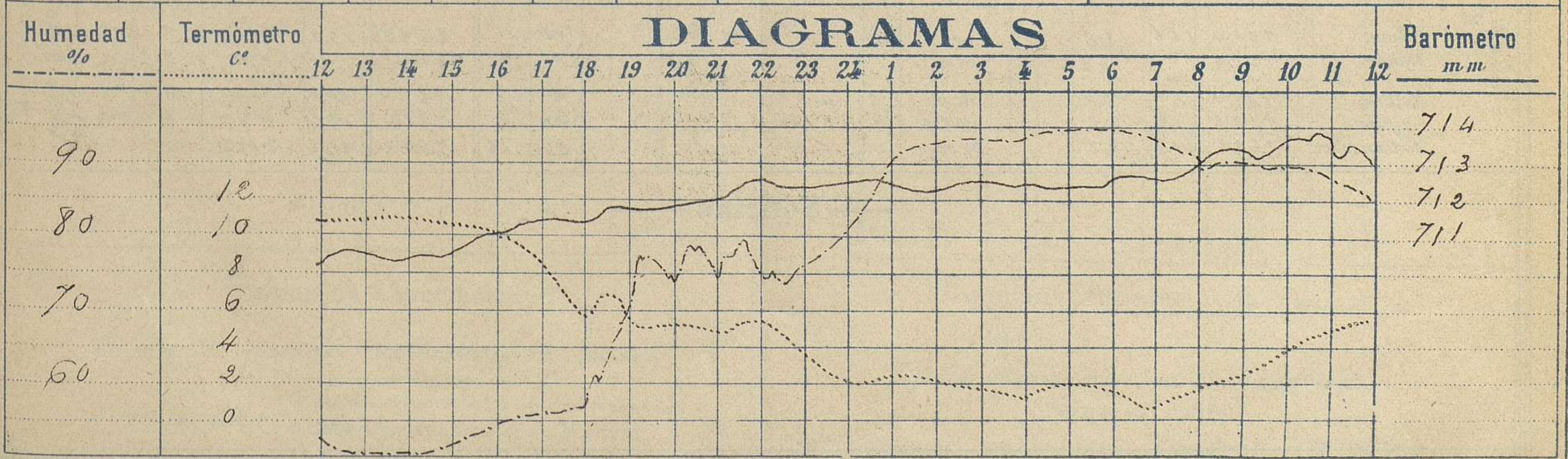
Las presiones altas (773 mm) están situadas sobre nuestra Península, formando un anticiclón bien caracterizado, por cuya causa el tiempo es bueno por todas partes, á pesar de que el cielo no aparece despejado; el viento sopla con poca fuerza de dirección variable y la temperatura se mantiene relativamente suave; la máxima de ayer fue de 21° en Murcia y la mínima de hoy ha sido de 5° bajo cero en Teruel.



Observaciones de Madrid entre 12^h del día 25 y 12^h del día 26

PARQUE DEL RETIRO (Altitud 667 m.)

Hora	Barómetro m.m.	Termómetro C°	Humedad %	Viento	Fuerra 0 a 9	Lluvia ó Nieve m.m.	Estado del Cielo	Notas
16	711.01	10.6	54	WNW	1	"	Casi despejado	Temp. máxima a la sombra 11° 2
20	711.89	5.5	75	NW	1	"	Despejado	Td. mínima a la id. 1° 0
24	712.62	2.5	80	WNW	0	"	Id.	
4	712.49	1.5	94	Cal	0	"	Casi cubierto	
8	712.92	1.9	92	NE	1	"	Id.	
12	713.12	5.4	87	Cal	0	"	Id.	



Observaciones de España

Observaciones de la mañana á 8 horas										Id. en las 24 horas			Id. de la vispera á 16 horas					
Estaciones	Barómetro		Temperatura	Humedad	Viento		Estado del cielo	Estado del mar	Lluvia ó nieve	Temp. extr. ^{as}		Barómetro á 0° y al nivel del mar	Temperatura	Viento		Estado del cielo		
	al 0° y al nivel del mar	Var. en 3h			Dirección	F ^{za}				Max. ^a	Min. ^a			Dirección	Fuerza			
Región del N.W. I.	La Coruña	766.8	0.0	12.0		S.	5	sub.	Muy Gsa.		16	9	770.5	11.8	S. N.	2	sub.	
	Vares																	
	Avilés	768.4				cal	0	sub.	M. da.				768.4		S. N.	5	sub.	
	Gijón																	
	Oviedo	768.5									11	5	776.5	11.0	N.	5	c. d.	
	Finisterre	769.6		12.3		S. N.	5	niebla.	M. da.				771.2	12.3				
	Santiago	769.7		9.7		S. N.	3	sub.			12	4	770.9	9.8	S. N.	4	sub.	
	Pontevedra	770.2	0.0	10.3		S.	3	sub.			14	4	770.9	12.5	S. E.	3	c. sub.	
	Lugo																	
	Orense	770.3	+1.0	8.9		S. S. E.	0	sub.			14	7	770.7	13.0	S. E.	0	sub.	
León			4.4			2	sub.			6	1	769.9	6.2	S. S. N.	3	c. d.		
Región Cantábrica II.	Santander	770.3		10.8		S. N.	5	sub.	M. Gsa.				769.6	11.6	N. N. W.	4	c. sub.	
	Punta Galea	769.8		10.8		S.	2	sub.	M. Gsa.				769.2	11.8	N. N.	6	c. sub.	
	Bilbao	769.5	0.0	9.0		S. S. E.	1	sub.		Trasf. de	10	5	769.1	12.4	N. N.	3	sub.	
	Cabo Machichaco																	
	Igueldo																	
San Sebastián	769.3	0.0	11.4		S.	3	c. sub.											
Región del Duero III.	Zamora	771.9	+1.5	5.4		S. N.	1	sub.			13	6	769.1	12.8	N.	6	sub.	
	Palencia	771.4	0.0	3.6		S.	1	sub.			10	3	769.7	19.1	S. N.	2	sub.	
	Burgos					S.	0	sub.			8	3	768.9	8.0	S.	1	c. d.	
	Soria	772.5	+2.0	3.0		N. S. N.	4	sub.			4	0	768.9	6.0	N. N. W.	2	sub.	
	Valladolid	773.5	+0.1	3.5		S.	1	sub.			7	2	770.0	5.3	N.	1	sub.	
	Salamanca	773.7	+0.6	4.2		N.	1	sub.			9	3	771.1	8.0	N. N.	2	c. d.	
Región Central IV.	Ávila	768.8		0.1		N. N. W.	0	c. d.			8	0	768.0	8.5	N. N. W.	2	S.	
	Segovia	773.3	0.0	3.0		S.	0	sub.			14	0	770.6	7.0	N.	0	c. d.	
	Madrid	773.6	+0.6	1.9		S. E.	1	c. sub.			11.2	1.0	769.7	10.6	N. N. W.	1	c. d.	
	Toledo	773.1	+0.2	3.6		S.	1	sub.			14	4	769.9	12.4	N.	1	S.	
	Guadalajara	773.0	+0.8	1.4		N.	0	sub.			12	0	769.1	12.0	N.	0	c. d.	
	Cuenca	771.7	+0.3	2.2		N. N.	0	c. d.			12	5	768.7	9.5	N. N.	3	sub.	
	Alto Extrem. Mancha V.	Cáceres	772.1		5.0		S. N.	0	S.			15	1	772.9	12.8	N. N. W.	0	sub.
		Badajoz	774.0	0.0	5.0		S.	1	niebla.			15	4	771.3	13.7	N. N.	2	S.
		Ciudad Real	772.2	+1.1	1.2		N.	1	S.			13	1	770.9	12.5	N.	3	S.
	Alto Ebro VI.	Lagorño	769.6		6.0		S. N.	1	sub.			14	3	768.1	10.8	N. N. W.	0	sub.
Vitoria																		
Pamplona		771.2		1.4		N.	0	niebla.			10	0	767.6	9.8	N. N.	5	c. d.	
Huesca		769.7	0.0	1.7		N. N. W.	0	sub.			10.0	0.0	766.6	8.9	N. N. W.	6	c. d.	
Zaragoza		771.8	0.0	4.0		N.	1	S.			12	1	767.9	11.5	N.	1	S.	
Cataluña VII.	Lerida																	
	Gerona	770.3	+1.0	4.4		S. E.	0	c. d.			17	0	754.7	15.6	S.	1	sub.	
	Barcelona	769.1	+0.2	11.6		N. N. W.	1	sub.	M. lta.		18	6	764.5	14.5	N. N.	5	c. d.	
	Tarragona																	
	Tortosa	770.0	+1.4	11.4		N. N. E.	3	S.			17	11	767.3	13.6	N. N. W.	3	c. d.	
Levan. de VIII.	Teruel	772.9		-3.0		N. E.	0	niebla.			12	-5	767.6	9.8	N.	0	S.	
	Castellón	768.5	+0.5	11.3		N.	0	S.			20	10	765.4	13.5	N. N.	1	S.	
	Valencia	769.2	0.0	9.6		N.	0	c. d.			20	8	766.0	19.8	N.	1	sub.	
	Región Levant. de IX.	Albacete	773.2		3.2		N.	1	sub.			12	0	769.2	11.7	N.	4	c. d.
		Alicante	769.7		12.0		N. N.	1	S.	ll. a.		20	9	767.3	13.4	N.	6	sub.
Murcia		770.8	+0.8	2.0		S. N.	1	S.			21	6	766.6	21.0	N. N.	2	c. d.	
Cuenca de Granada X.	Sevilla	772.8		6.2		N. N.	3	S.			18	5	771.0	16.4	S. N.	1	c. d.	
	Córdoba	773.0	+0.2	8.0		N. E.	1	sub.			15	4	771.0	14.2	S. N.	1	sub.	
	Jaeń	772.9		7.4		N. N.	0	S.			13	5	770.9	11.8	N.	0	S.	
	Granada	773.0	+0.8	8.8		N. N.	0	niebla.			13	2	771.0	12.5	N.	3	S.	
	Costa del Sur XI.	Huelva	772.4		7.3		N.	0	c. d.			16	6	771.4	15.3	S. N.	0	sub.
Algeciras																		
San Fernando		770.9	-0.6	9.4		N. E.	2	S.	ll. a.		15	9	771.2	13.1	N. N.	1	S.	
Tarifa		772.4		11.0		N. N.	0	c. d.	M. lta.				772.7	15.7	N. N.	2	c. d.	
Málaga		774.8	+0.2	9.2		N. N.	0	S.	ll. a.		20	8	769.9	18.6	N. N. W.	4	S.	
Almería		769.1		10.2		N.	1	S.	ll. a.		17	9	765.4	17.2	S. E.	1	c. d.	
Baleares XII.		Palma	769.0	+1.6	13.2		N.	4	c. d.	M. Gsa.		18	11	763.3	15.8	N.	5	S.
		Mahón	767.8		10.0		N. N.	1	S.			16	9	7764.7	15.0	N. N.	2	c. d.
Marruecos		Melilla	767.0		14.0		N. N.	6	sub.			21	?	767.0	20.0	N. N.	3	S.
		Laguna	769.9	+1.2	9.2		S. S. E.	1	c. sub.			22	6	768.4	12.2	S. S. E.	2	c. d.
	Sta Cruz de Ten.	769.3	+0.7	18.8		N. N. W.	1	c. sub.	cal.		21	16	768.4	20.6	S. N. E.	0	S.	

— Noticias —