

DIRECCIÓN GENERAL DEL INSTITUTO GEOGRÁFICO Y ESTADÍSTICO

AÑO XIX

BOLETÍN

1911.

Núm.º 328-

DEL

24- Noviembre.

OBSERVATORIO CENTRAL METEOROLÓGICO

Observaciones del Extranjero

Observaciones de la mañana á las 7 ^h										Iden las 24 horas			Id. de la vispera por la tarde					
Estaciones	Barómetro		Temperatura	Humedad	Viento		Estado del cielo	Estado del mar	Lluvia ó nieve	Temp. extr. ^{as}		Barom. ^o y al nivel del mar	Temperatura	Viento		Estado del cielo		
	al nivel del mar	Var. ^o en 3h.			Dirección	F. ^o				Máx. ^a	Min. ^a			Dirección	F. ^o			
Escandinavia	Bodo	762.6	+0.6	1.8		n.n.m.	2	ub.	Al ^o			756.5	2.4	n.	2	c.d.		
	Cristiansund	765.6	-0.2	4.2		s.m.	1	ub.	M. da.			764.8	4.2	n.	2	c.ub.		
	Shudesnoes																	
Rusia y Austria	Riga	762.4	+0.5	1.1		n.	1	ub.				759.8	2.5	n.n.	1	ub.		
	Moscou	757.1	+0.7	2.7		s.m.	1	ub.				752.1	0.5	n.	1	ub.		
	Nicolaiev	759.4		7.8		t.	1	ub.				760.4	11.5	cal.	0	c.ub.		
	Feldhirsch	749.8	-0.2	5.0		cal.	0	ub.				751.3	8.8	s.m.	1	s.		
	Gernormix	758.9	-0.3	4.9		cal.	0	s.				760.6	8.5	n.n.	1	ub.		
	Cracovia	760.5	+0.4	0.1		t.n.t.	2	lluvia		Imagbl.	6	3	747.8	3.9	t.	3	ub.	
	Pola	752.7	+0.1	17.2			6	ub.				18	5	754.2	17.4	t.s.t.	6	c.ub.
	Viena	755.8	-0.1	2.1			0	ub.				8	4	744.4	6.8	cal.	0	c.ub.
Islas Británicas	Stornoway																	
	Shields																	
	Valentia	759.5	0.0	2.8		n.e.	1	c.d.	m. da.			6.7	17	760.5	6.1	n.n.t.	2	ub.
Francia	Oris Nex	756.2	0.0	1.8		t.n.t.	5	ub.	m. da.			2	5	754.4	2.2	t.n.t.	6	ub.
	St. Mathieu	751.8	+0.8	8.0		n.t.	4	Bruma.	Pix?	1	7	749.2	8.5	n.t.	5	ub.		
	Isla de Aix	748.0		10.0		t.	2	lluvia.	Pix?	3	11	745.9	9.8	s.t.	2	c.ub.		
	Biarritz	759.2		10.0		n.s.m.	2	ub.	Pix?	31	12	747.7	11.0	s.m.	5	ub.		
	Paris	752.9	0.0	18		n.t.	5	ub.		1	9.6	1.5	749.9	7.8	n.t.	3	c.d.	
	Clermont	748.5	+0.6	6.1		s.t.	2	ub.		2	15.2	6.1	747.7	11.2	s.	2	ub.	
	Perpiñán	748.7	+1.6	8.1		s.m.	1	c.d.		15	15.6	7.5	745.5	11.2	s.	1	ub.	
	Cabo Sicié	749.1		12.0		s.m.	4	ub.	m. gsa.	16	16	1.3	756.5	14.0	t.	5	rueda.	
	Niza	751.1	+1.0	10.6		cal.	0	tormenta	cal	46	17	1.0	749.3	10.2	t.	0	ub.	
	Italia	Liorna	754.0	+0.9	17.2		s.m.	5	ub.				749.9	19.8	s.	5	ub.	
Roma		753.4	+1.3	19.0		s.	5	ub.				753.7	24.0	s.	5	c.ub.		
Cagliari		754.8		16.0		n.m.	3	c.ub.				750.8	19.0	s.t.	5	c.ub.		
Palermo																		
Portugal	Porto	755.5	+1.4	7.3		t.	4	Bruma.	m. gsa.	12	7	752.2	2.9	n.n.m.	4	c.ub.		
	Lisboa	755.0	+2.1	9.5		n.m.	2	c.ub.	gsa.	12	8	752.0	4.0	n.n.m.	3	lluvia.		
	Lagos	755.7	+1.5	12.6		cal.	0	ub.	lla	5	17	9	751.8	9.8	cal.	0	ub.	
	Horta	752.7	+1.0	16.9		t.n.t.	3	ub.	Pix?	19	18	16	759.9	18.0	s.m.	4	ub.	
	Angra	754.6	+1.2	16.9		n.	4	lluvia.	m. gsa.	9	17	11	760.0	17.2	s.m.	5	c.ub.	
	Punta delgada	756.6	-1.1	17.2		s.m.	5	Bruma.	m. gsa.	2	17	13	762.5	16.7	s.m.	3	ub.	
	Funchal	760.6	+0.1	14.0		n.	2	ub?	m. da.	20	8		759.4	15.3	n.	2	ub.	
Marruecos y Argelia	Tanger																	
	Casablanca																	
	Orán	752.0		-11.0		s.s.	1	ed										
	Argel	752.5		14.4		u.s.	7	ed										
	Túnez	752.2		16.0		cal	0	c.ub.										
Sfax	755.1		16.0		su	1	ed											

Precios de suscripción

Un año 30 pesetas. Un semestre 15 pesetas

Administrador Habilitado del material de la Dirección general del Instituto Geográfico y Estadístico. Madrid

Dirección : Adresse : Address :

Señor

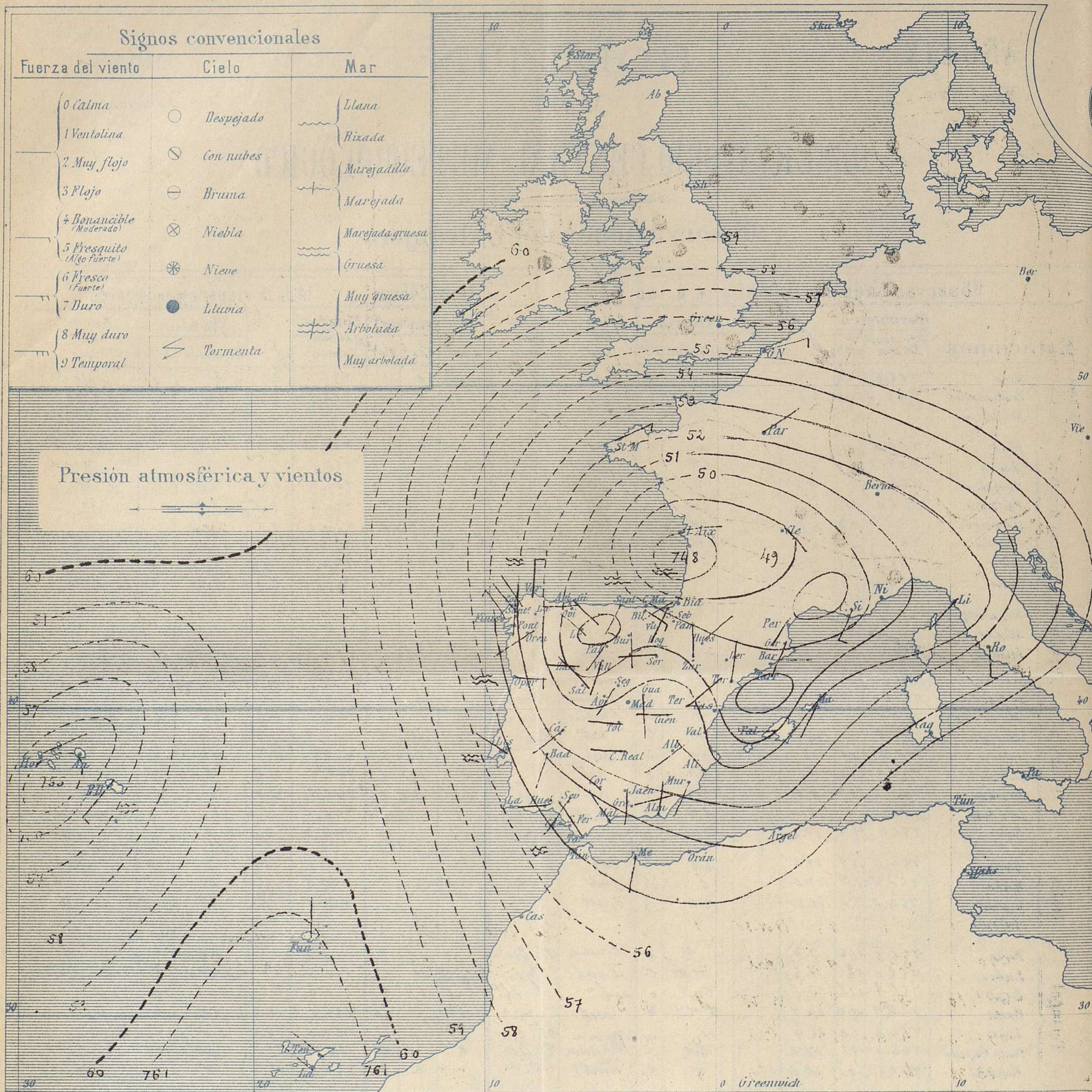
Jefe del Observatorio Central Meteorológico
Parque del Retiro

Apartado núm.º 285.

Madrid. (ESPAÑA)

AÑO XIX

Boletín del Viernes 24



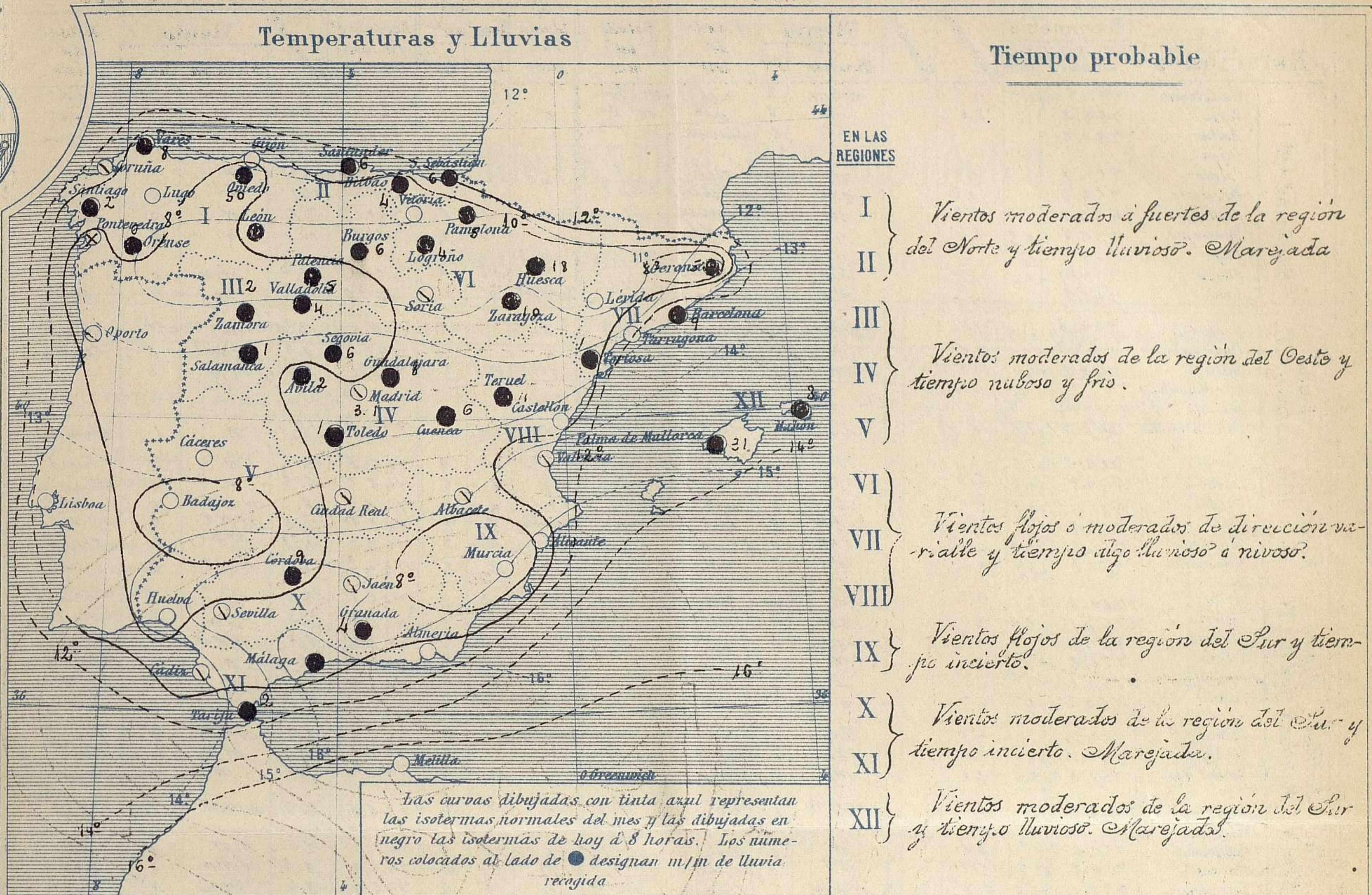
Estado general

La presión barométrica va elevándose poco a poco, desvaneciéndose y corriendo las presiones más bajas hacia el N.E. y apareciendo hoy el centro de mayor depresión situado en el S.E. de Francia. Continúa el régimen lluvioso para toda nuestra Península, pero acuciándose ya una mejoría por todas partes.

Los vientos generalmente soplan con poca fuerza de dirección variable. La máxima de ayer fue de 19° en Alicante y la mínima de hoy ha sido de cero grados en Burgos, Avila y Cáceres.

El Director general: Galarza

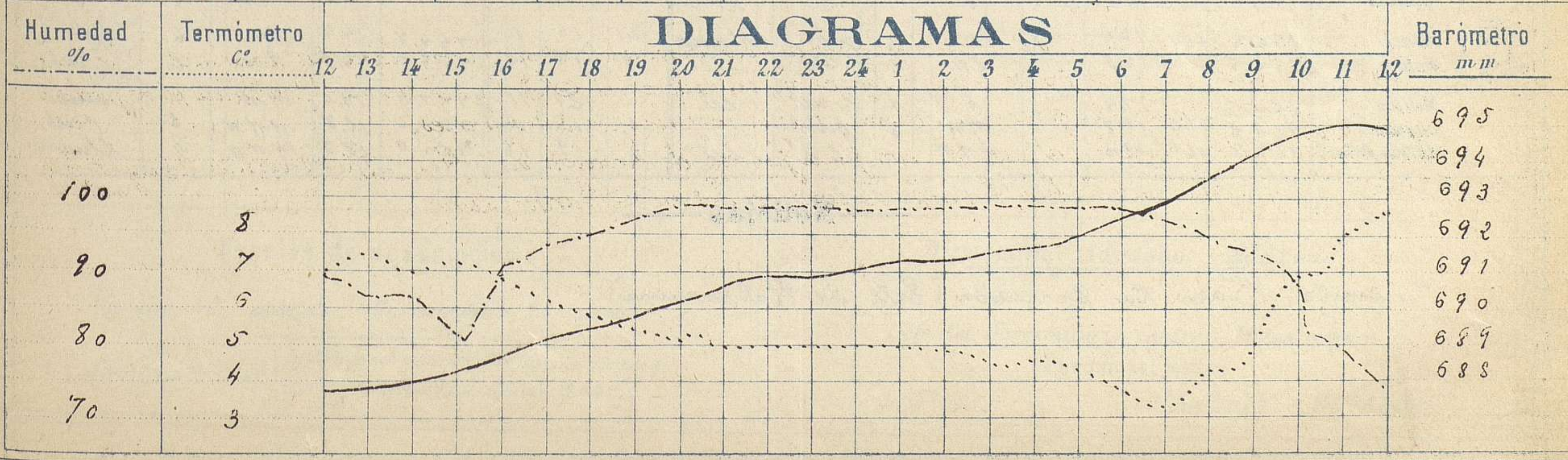
El Ingeniero Geógrafo Jefe del Observatorio. J. Galbis



Observaciones de Madrid entre 12^h del dia 23 y 12^h del dia 24

PARQUE DEL RETIRO (Altitud 667 m.)

Hora	Barómetro m m	Termómetro C°	Humedad %	Viento	Fuerra 0 a 9	Lluvia ó Nieve m m	Estado del Cielo	Notas
16	688.71	6.9	91	WNW	1	0.4	Cubierto (Lluvia)	Temp ^{max} a la sombra 8° 6
20	690.11	5.2	98	Cal	0	0.7	Cubierto	Id min ^o a la id. 3° 5
24	691.10	5.0	98	NW	1	0.3	Id	
4	691.70	4.6	99	Cal	0	0.1	Id	
8	693.38	4.3	95	Id	0	0.1	Id	
12	694.67	8.6	74	WSW	2	0.2	Id	



Observaciones de España

Observaciones de la mañana à 8 horas										Id. en las 24 horas			Id. de la vispera à 16 horas					
Estaciones	Barómetro		Temperatura	Humedad	Viento		Estado del cielo	Estado del mar	Lluvia o nieve	Temp. extr. as		Barom. a 0° y al nivel del mar	Temperatura	Viento		Estado del cielo		
	102 y al nivel del mar	Var. en 3h			Dirección	F.ª				Max.ª	Min.ª			Dirección	Fuerza			
Región del NW. I	La Coruña	751.5	+0.3	11.6		N.N.W.	3	sub.	m. gsa.		12	7	749.5	10.6	N.N.W.	3	sub.	
	Varas	752.2		8.6		N.	6	sub.	m. da.				749.0	9.2	N.	6	sub.	
	Avilés	750.4				S.E.	2	lluvia	m. da.				748.3		N.N.E.	5	lluvia	
	Gijón																	
	Oviedo	751.0		5.8		N.	0	sub.			5.0	9	745.0	5.6	N.	1	sub.	
	Finisterre	754.3		10.4		N.N.W.	5	niebla.	Pix.ª				751.5	11.1	N.	5	c. sub.	
	Santiago	753.1		7.0		N.N.W.	1	lluvia					750.1	7.0	N.	0	lluvia	
	Pontevedra	752.8	+0.5	7.6		N.	2	niebla.					748.9	10.0	N.	2	sub.	
	Lugo																	
	Orense	754.4	+1.0	7.5		S.W.	0	lluvia			3	16	6	751.6	10.3	N.N.W.	0	sub.
Leon	749.9		4.0		N.N.W.	3	lluvia			Imapble.	9	1	747.6	4.8	N.	4	sub.	
Región Cantábrica II	Santander	750.6		10.0		S.W.	4	lluvia	Pix.ª				748.6	10.0	N.	5	lluvia	
	Punta Galea	748.7		9.2		S.W.	2	sub.	cal				747.0	9.9	N.N.W.	6	lluvia	
	Bilbao	748.2	+0.4	9.8		S.E.	1	sub.					746.5	9.0	N.N.W.	0		
	Cabo Machucado																	
	Igueldo																	
San Sebastián	748.7	+1.5	12.0		S.W.	1	sub.	gsa.				746.3	10.0	N.	1	lluvia		
Región del Duero III	Zamora	756.2	+1.5			N.	1	c. d.			8	10	4	746.8	9.5	N.	2	sub.
	Palencia	749.8	+0.8	6.3		S.W.	1	sub.			5	8	5	746.5	6.5	E.	1	lluvia
	Burgos	751.0	+0.9	5.4		S.	0	sub.			6	4	0	746.8	16.	N.N.E.	0	niebla.
	Soria	751.4		2.8		N.N.W.	2	sub.			Imapble.	6	2	745.9	4.8	N.N.E.	2	sub.
	Valladolid	751.4	+1.0	4.0		S.W.	0	lluvia			14	6	3	747.6	4.8	N.E.	2	lluvia
	Salamanca	751.3	+1.4	3.4		N.N.W.	2	id.			1	7	2	746.3	6.1	N.N.E.	2	sub.
Región Extrem.ª y Mancha V. Central IV	Ávila	760.8		2.0		N.	0	sub.			2	5	0	759.1	3.0	N.	1	lluvia
	Segovia	753.1	+2.2	2.0		S.W.	1	sub.			6	5	1	744.3	2.2	N.N.W.	3	sub.
	Madrid	751.8	+1.5	4.3		cal	0	sub.			3.1	7.5	3.3	746.3	6.9	N.N.W.	1	lluvia
	Toledo	756.2	+1.6	6.0		N.	1	sub.			1	10	5	758.4	7.6	N.	1	lluvia
	Guadalajara	750.1	+1.8	4.4		S.	0	sub.			5	8	4	745.3	7.5	N.	0	sub.
	Cuenca	750.3	+1.7	4.5		N.	0	sub.			6	9	-1	745.1	5.8	S.	0	lluvia
	Cáceres	753.0		4.0		S.W.	1	c. d.			Imapble.	10	0	746.9	3.8	N.N.W.	2	sub.
Alto Ebro VI	Badajoz	753.5	+0.6	4.6		S.S.W.	1	S.			11	4	747.1	11.1	N.N.W.	4	sub.	
	Ciudad Real	751.3	+2.2	5.4		N.	3	sub.			10	4	745.7	2.0	N.	4	sub.	
	Logroño	759.9		6.8		N.N.W.	1	sub.			4	7	4	756.5	7.5	N.N.W.	1	sub.
Región Ebro VII	Vitoria																	
	Pamplona	750.2		6.3		N.	0	sub.			5	8	5	747.0	7.4	N.N.W.	1	sub.
	Huesca	750.2	+1.5	6.7		N.E.	0	niebla.			13	2.0	4.6	746.9	3.3	N.N.W.	0	sub.
	Zaragoza	750.0	+1.5	6.8		N.N.W.	1	lluvia			10	10	6	744.4	8.4	N.N.W.	4	sub.
Región Levant.ª VIII	Lérida																	
	Berona	751.8	+0.3	7.0		S.W.	0	niebla.			5	16	3	746.8	11.8	N.E.	0	lluvia
	Barcelona	750.7	+1.8	12.0		E.	9	lluvia.	m. sta.		9	19	9	744.8	13.0	E.	0	lluvia
	Tarragona																	
	Tortosa	750.0	+1.2	9.2		N.	2	c. sub.			1	14	8	744.7	12.8	N.N.E.	2	sub.
Región de Guadalupe X del SW IX	Teruel	752.9		3.4		N.E.	0	lluvia			4	12	1	746.5	3.8	E.	0	lluvia
	Castellón	750.4	-0.5	3.4		N.	0	S.			15	8	743.8	10.5	S.E.	0	c. d.	
	Valencia	752.2	+1.2	10.4		E.	0	sub.			17	8	743.3	16.0	S.W.	0	c. sub.	
Región de Murcia XI	Albacete	752.4		5.0		S.W.	2	sub.			Imapble.	9	2	746.4	7.2	N.	1	sub.
	Alicante	751.5	+1.8	4.2		N.N.W.	1	c. d.	ll.ª		19	8	744.3	16.4	N.N.W.	1	sub.	
	Murcia	751.3	+1.6	6.0		S.W.	3	c. d.			17	5	744.7	16.0	N.N.W.	1	sub.	
	Sevilla	754.2		8.0		S.W.	1	c. sub.				14	5	748.0	12.2	N.	4	c. sub.
	Córdoba	753.4	+2.0	6.6		N.N.W.	1	sub.			9	10	5	744.0	3.4	N.N.W.	1	lluvia
Región de Granada XII	Jaén	753.6		8.8		S.	0	sub.			Imapble.	11	5	747.2	7.2	S.S.W.	0	sub.
	Granada	753.5		4.5		E.	1	c. sub.			14	9	3	747.9	7.3	N.	7	c. sub.
	Huelva	748.2		7.3		N.	0	c. d.				14	6	747.2	13.8	N.N.W.	4	c. sub.
	Algeciras																	
Región de Almería XIII	San Fernando	764.2	+1.0	8.7		N.N.W.	1	sub.	gsa.		Imapble.	14	9	749.9	12.7	N.N.W.	4	lluvia
	Tarifa	756.7		11.0		N.N.W.	4	sub.	m. da.		12			751.7	12.6	N.N.W.	1	sub.
	Málaga	753.8	+3.4	8.2		N.N.W.	0	lluvia	ll.ª		16	7	748.3	14.0	N.N.W.	4	c. sub.	
	Almería	750.9		11.2		N.	1	S.	ll.ª		13	13	744.9	14.6	S.W.	5	S.	
	Palma	750.5	+1.4	12.4		N.	5	sub.	Arbolada		31	16	11	744.7	14.4	N.	6	sub.
Región de Melilla XIV	Mahón	752.5		12.8		S.W.	2	c. sub.			8	18	12	745.2	15.0	S.W.	2	c. sub.
	Melilla	756.5		17.4		S.	1	c. sub.	cal		21	11	745.3	19.0	N.N.W.	1	sub.	
	Laguna	763.2	+1.0	12.8		N.N.W.	3	sub.			1	15	12	760.6	12.8	N.N.W.	6	c. sub.
Sta. Cruz de Ten.	763.8	+1.1	18.2		N.N.W.	1	c. d.	cal		4	19	16	760.9	18.2	N.N.W.	4	lluvia	

Noticias

Lenerife - Pato la Borrasca (Pefe. Sr. Valdovana)