

DIRECCIÓN GENERAL DEL INSTITUTO GEOGRÁFICO Y ESTADÍSTICO

AÑO XIX

BOLETÍN

1911.

Núm.º 291

DEL

18 - Octubre

OBSERVATORIO CENTRAL METEOROLÓGICO

Observaciones del Extranjero

Observaciones de la mañana a las 7 ^h										Id. en las 24 horas			Id. de la vispera por la tarde					
Estaciones	Barómetro		Temperatura	Humedad	Viento		Estado del cielo	Estado del mar	Lluvia o nieve	Temp. extr. ^{as}		Baróm. a 0.º y al nivel del mar	Temperatura	Viento		Estado del cielo		
	alt. y al nivel del mar	Var. en 3h			Dirección	F ^{za}				Máx. ^a	Min. ^a			Dirección	F ^{za}			
Escandinavia	Bodo	766.5	-0.6	8.6		SW	7	Ll ^a	onda.		9	8	758.7	8.6	SW	7	Ll ^a	
	Cristiansund	773.0	-0.5	4.2		SW	1	c. d.	Ll ^a		10	4	775.7	8.6	cal	0	rub.	
	Skudesnoes																	
Rusia y Austria	Riga	773.5	+0.2	8.4		N. N. W.	0	sub.					773.0	9.3	N. W.	0	sub.	
	Moscou	776.3	+0.9	2.8		N.	1	sub.					762.6	2.3	S.	1	sub.	
	Nicolaiew	774.7		2.5		N. W.	1	c. sub.					776.	3.2	N. W.	1	sub.	
	Feldkirch	767.9	+0.6	4.2		cal	0	S.			12		766.5	6.9	cal	0	S.	
	Czernowitz	777.9	0.0	-0.6		cal	0	S.			13	-5	763.6	30.8	N.	0	S.	
	Cracovia	777.2	+0.1	-2.5		cal	0	S.			12	-4	777.9	0.8	N. W.	1	S.	
	Pola	777.7	-0.5	10.4		SW	2	S.			15	10	771.0	12.0	SW	4	S.	
	Viena	773.5	-0.5	5.7		SE	3	c. d.			16	5	774.2	6.8	SE	3	S.	
Islas Británicas	Stornoway																	
	Shields																	
	Valentia	759.0	+0.7	13.9		SW	2	sub.	onda.		3.0	15.0	12.8	760.7	13.3	S.	2	sub.
Francia	Gris Nez	764.7	+0.5	9.2		SE	2	c. d.	Riz ^a		16	8	764.4	12.2	S.	3	Bruna.	
	St. Mathieu	762.1	-0.4	13.5		SW	3	c. sub.	Riz ^a		17	3	762.1	15.1	SW	3	rub.	
	Isla de Aix	762.0		14.2		SE	3	c. sub.	Riz ^a		2	22	3	751.7	17.3	SW	2	c. d.
	Biarritz	762.0		12.8		SE	3	c. d.	Riz ^a		11	20	12	761.8	16.2	SW	2	c. d.
	Paris	764.8	+0.1	7.4		SW	0	c. d.			20.2	6.9	763.8	14.7	SW	3	c. d.	
	Clermont	764.9	+0.7	10.8		cal	0	tormenta.			19.2	9.5	762.2	14.2	cal	0	sub.	
	Perpiñan	762.9	+1.0	15.1		SE	4	Lluvia.			18	12.6	13.5	761.3	15.5	cal	0	sub.
	Cabo Sicié	761.9		13.8		S.	6	Lluvia.	Gsa		10	16	12	762.8	14.6	S.	6	sub.
	Niza	764.6	+0.0	16.6		S.	4	sub.	Gsa muy Gsa.		18	14		765.7	14.4	S.	3	sub.
Italia	Liorna	767.1	0.0	15.0		NE	4	sub.					766.5	17.0	NE	4	sub.	
	Roma	766.6	0.0	15.0		NE	2	S.					766.1	16.8	S.	2	sub.	
	Cagliari	762.2		27.0		S.	2	Lluvia.					761.2	21.0	S.	2	sub.	
	Palermo	764.0	+0.1	16.6		SE	1	sub.					765.0	17.0	cal	0	S.	
	Porto	757.4	0.0	14.5		SE	4	sub.	N. Gsa		5	19	13	762.7	13.9	SE	4	rub.
Portugal	Lisboa	758.2	+1.0	17.1		N.	4	sub.	Gsa.		24	18	16	761.2	16.6	S.	2	Lluvia.
	Lagos	760.7	+0.8	20.8		SW	2	sub.	Ll ^a		13	20	17	762.1	17.8	cal	0	sub.
	Horta	764.9	+1.4	14.6		N. N. W.	3	c. d.	Ll ^a		19	15		763.9	16.8	N. W.	1	rub.
	Angra	764.3	+0.8	16.4		SW	2	sub.	N. Ll ^a		21	15		762.5	16.6	SW	2	sub.
	Punta Delgada	763.9	-0.4	16.7		N. N. W.	2	sub.	Riz ^a		4	30	16	762.8	16.5	N. W.	1	rub.
	Funchal	761.8	+0.5	21.2		N.	2	sub.	SW		7	23	15	762.5	22.2	N.	2	Lluvia.
Marruecos y Argelia	Tanger																	
	Casablanca																	
	Orán	763.0		14.4		S.	1	rub.										
	Argel	762.5		18.8		S.	3	c. sub.										
	Túnez	758.1		13.0		SW	1	c. d.										
Sfaks	759.5		24.0		SE	3	Lluvia.											

Precios de suscripción

Un año 30 pesetas. Un semestre 15 pesetas

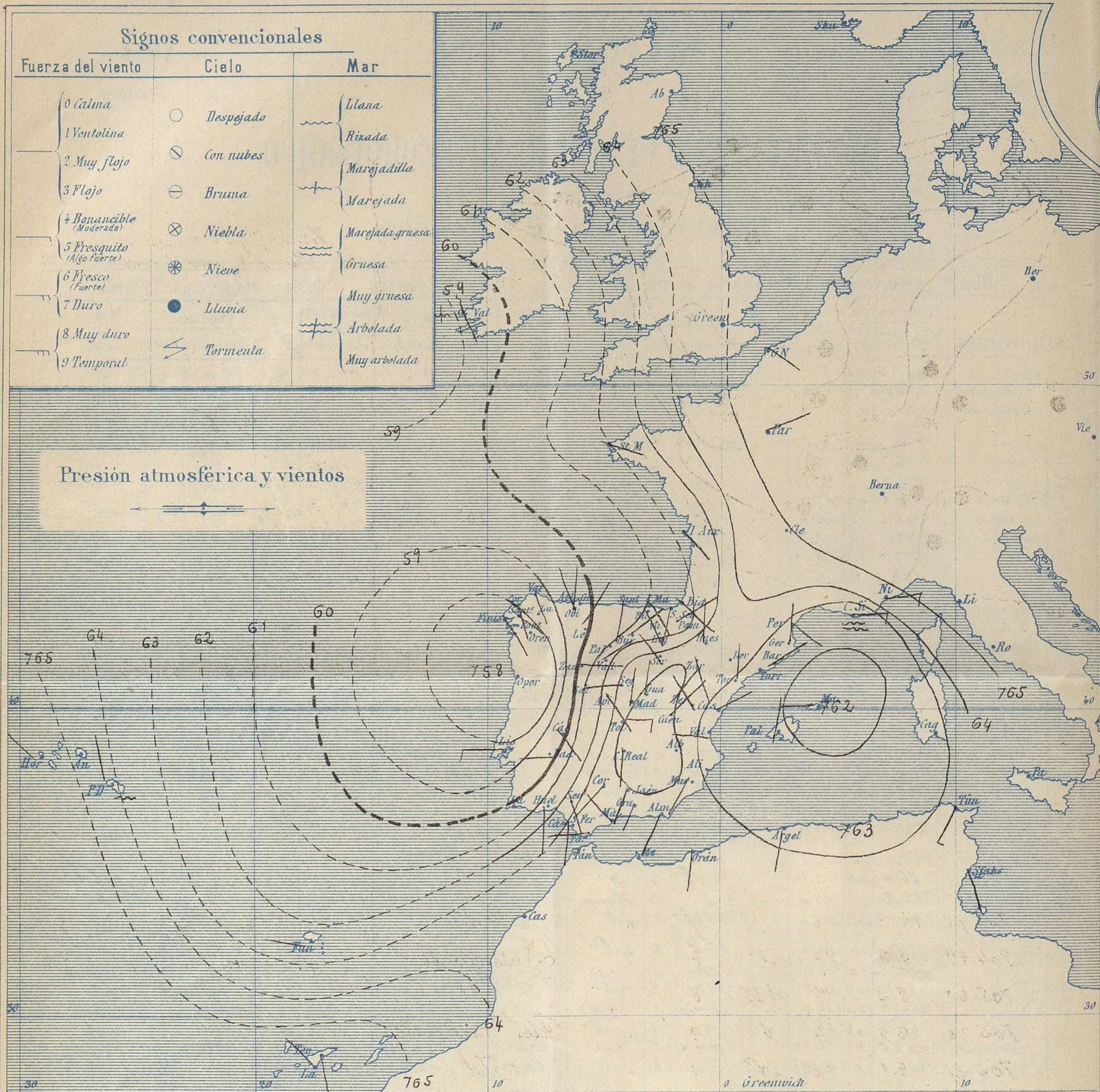
Administrador Habilitado del material de la Dirección general del Instituto Geográfico y Estadístico. Madrid

Dirección : Adresse : Address :

Señor

Jefe del Observatorio Central Meteorológico
Parque del Retiro

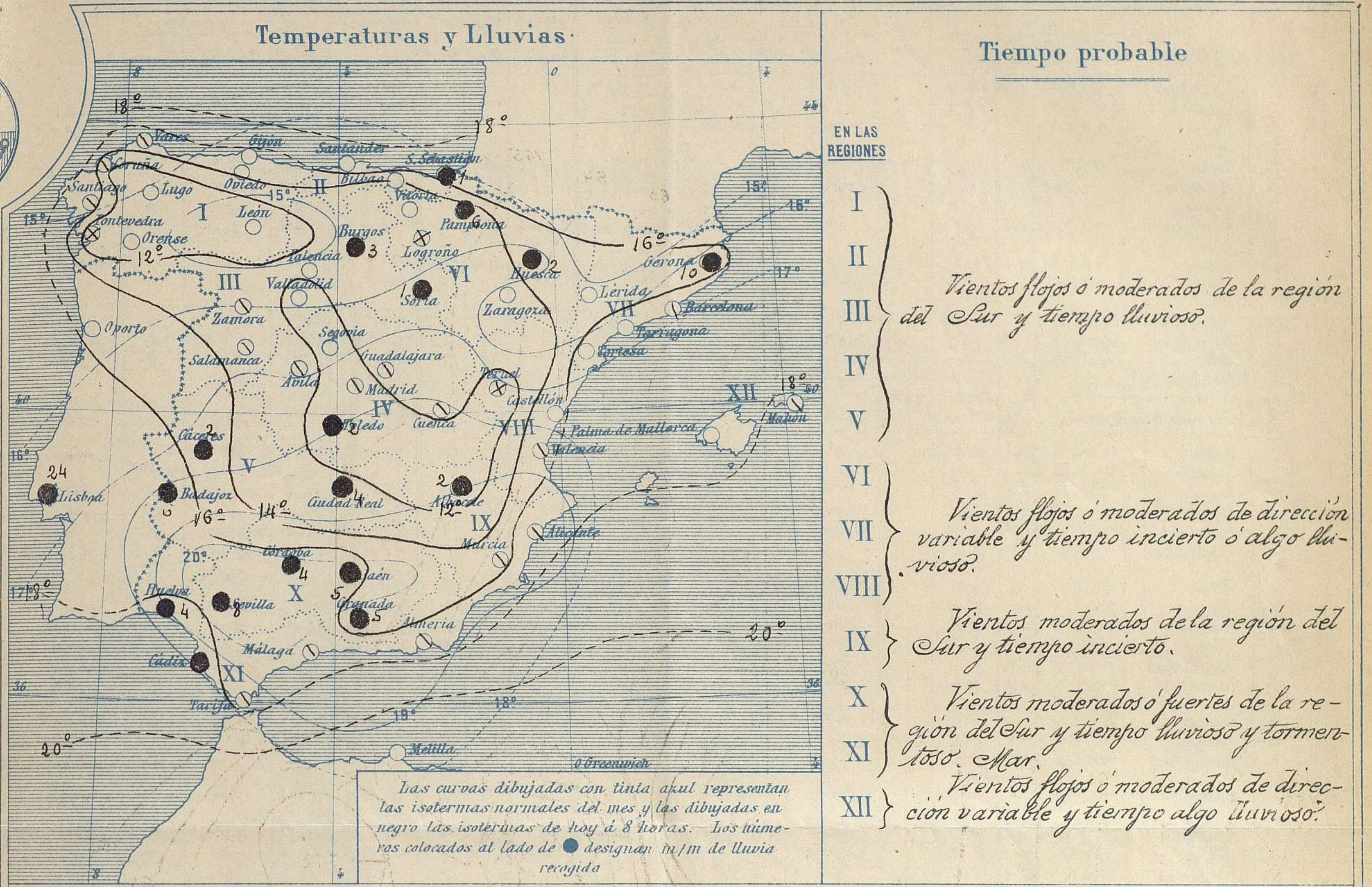
Apartado núm.º 285. Madrid. (ESPAÑA)



Estado general

El centro de la perturbación atmosférica aparece situado entre Lisboa y Finisterre (758^m), que en unión de otro situado al W de Irlanda, forman una extensa depresión barométrica, cuyo influjo alcanza, aunque con poca intensidad hasta ahora, a nuestra Península. El tiempo ha mejorado algo, pero presenta muy poca estabilidad; los vientos soplan generalmente de la región del Sur y la temperatura continúa suave, aunque mas baja que en los días pasados: la máxima de ayer fue de 24° en Gerona y Murcia y la mínima de hoy ha sido de 4° en Segovia.

Las mayores presiones residen por el centro de Europa.

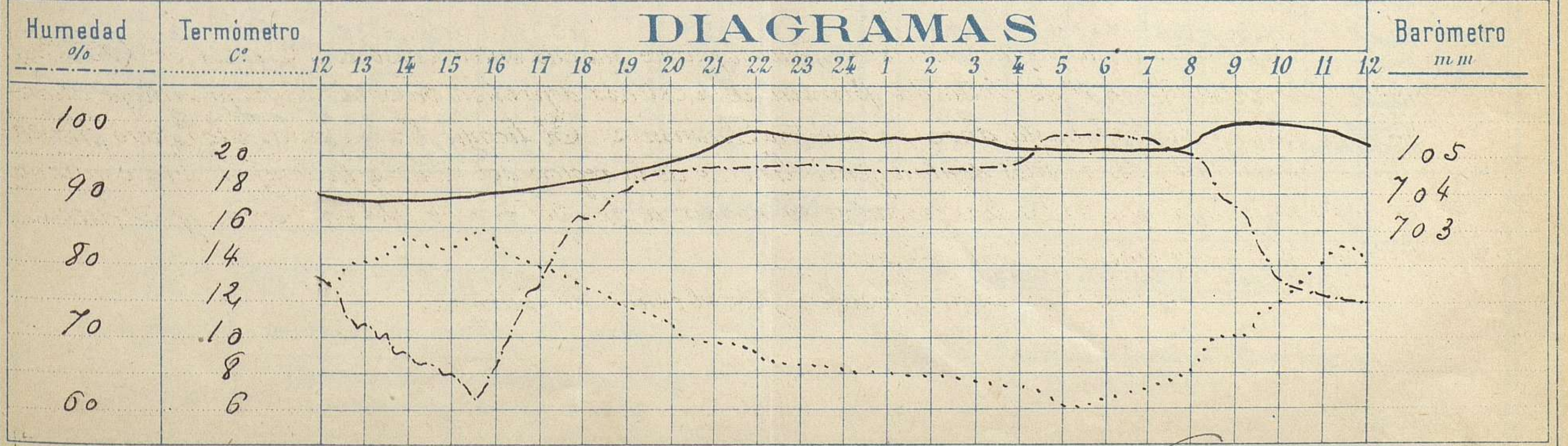


Observaciones de Madrid entre 12^h del día 17 y 12^h del día 18

PARQUE DEL RETIRO (Altitud 667 m.)

Hora	Barómetro m m	Termómetro C°	Humedad %	Viento	Fuerra 0 a 9	Lluvia ó Nieve m m	Estado del Cielo	Notas
16	703.92	14.9	66	W	1	"	Nuboso	Temp ^a máxima á la sombra 15.9
20	704.99	9.8	94	W	0	"	Despejado	Id mínima á la id 6°.
24	705.62	8.3	94	SW	0	"	Id	
4	705.28	6.9	94	S	0	"	Casi cubierto	
8	705.37	8.1	95	N	0	"	Id	
12	705.28	14.3	75	Cal	0	"	Casi cubierto	

DIAGRAMAS



Observaciones de España

Table with columns for Observaciones de la mañana a 8 horas, Id. en las 24 horas, and Id. de la vispera a 16 horas. Rows include various Spanish regions like Region del N.W., Cantabrica II, Duero III, etc., listing stations such as La Coruña, Santander, and Madrid with associated meteorological data.

Noticias