

DIRECCIÓN GENERAL DEL INSTITUTO GEOGRÁFICO Y ESTADÍSTICO

AÑO XIX

BOLETÍN

1911.

Núm.º 304-

DEL

31 - Octubre

OBSERVATORIO CENTRAL METEOROLÓGICO

Observaciones del Extranjero

Observaciones de la mañana á las 7 ^h								Id. en las 24 horas			Id. de la vispera por la tarde						
Estaciones	Barómetro		Temperatura	Humedad	Viento		Estado del cielo	Estado del mar	Lluvia ó nieve	Temp. extr. ^{as}		Baróm. a 0° y al nivel del mar	Temperatura	Viento		Estado del cielo	
	alt. y al nivel del mar	Var. en 3h			Dirección	F. ^{ta}				Máx. ^a	Min. ^a			Dirección	F. ^{ta}		
Escandinavia	Bodo	741,6	-5,0	0,2		E.	4	c. cub.	Riz.			759,9	-0,9	E.	3	S.	
	Cristiansund	735,4	-4,3	7,6		S.S.M.	3	cub.	on			741,8	4,4	S.	5	cub.	
	Skudesnoes																
Rusia y Austria	Riga	754,9	-23	18		S.	4	cub.				740,7	-0,1	N.S.M.	0	nub.	
	Moscou	770,8	+2,0	-3,5		N.N.M.	2	c. cub.				763,9	0,8	N.N.M.	2	rioe.	
	Nicolaiev	772,3		7,2		N.E.	1	cub.				772,8	11,1	N.M.	0	c. cub.	
	Feldkirch																
	Gernorvitx	773,7	0,0	4,2		S.M.	1	S.				773,6	7,3	cal	0	cub.	
	Cracovia	771,1	-0,5	-3,4		cal	0	S.				773,8	0,5	N.E.	1	S.	
	Pola	768,6	0,0	11,6		cal	0	c. cub.				769,8	13,5	N.E.	3	c. cub.	
Viena	769,5	0,0	2,3		cal	0	Hiebla.				772,5	5,0	S.E.	1	nub.		
Islas Británicas	Stornoway																
	Shields																
	Valentia	763,5	+0,2	12,0		N.S.M.	5		Gsa	3,8	31	7,2	762,5	10,0	S.	6	c. cub.
	Oris Nex	761,9	+1,2	9,4		N.	1		on	14	14	9	754,6	12,2	S.M.	8	lloviz.
	St. Mathieu	768,4	+0,8	10,0		N.M.	3		M. Gsa	4	14	8	763,5	14,0	N.M.	4	cub.
	Isla de Aia	765,0		14,0		N.	4		on. Gsa	5	15	10	768,5	14,0	N.S.M.	4	cub.
	Biarritz	769,7		11,2		S.E.	2		on. Gsa		16	10	771,6	12,0	E.	3	nub.
	Paris	766,2	+0,8	3,4		N.E.	1			10	25	6,8	766,3	11,6	S.S.M.	3	cub.
	Clermont	789,0	-0,5	0,6		N.	1				10,7	-11	771,1	2,0	N.	1	c. f.
	Perpiñán	767,4	-0,8	5,3		N.	2	S.			19,1	3,2	769,5	8,7	cal	0	S.
Francia	Cabo Sicié	766,2		14,0		E.	2	c. cub.	Riz.			767,4	14,3	N.E.	2	S.	
	Niza	767,3	0,0	16,5		E.	2	c. d.	on. Gsa			768,1	13,5	cal	0	S.	
	Liorna	766,5	0,0	15,2		E.N.E.	4	cub.				767,1	16,6	E.	4	cub.	
	Roma	766,0	-0,2	13,2		N.E.	3	c. cub.				768,7	15,6	N.E.	3	cub.	
	Cagliari	760,7		17,5		E.	4	cub.				762,8	13,5	N.	3	cub.	
	Palermo	762,4	+0,5	20,4		S.M.	4	cub.				764,4	20,5	S.E.	6	cub.	
	Porto	770,0	+0,1	10,6		S.E.	4	cub.	on. Gsa		16	10	772,0	11,2	S.E.	3	cub.
	Lisboa	769,5	+0,2	13,8		cal	0	cub.	on. Gsa		18	12	771,3	13,0	Hiebla.	4	S.
	Lagos	769,5	+0,1	16,6		N	3	nub.			21	10	760,1	17,3	N	2	so
	Horta	769,0	+0,4	16,4		cal	0	nub.	Riz.	1	20	16	768,8	18,6	S.M.	3	c. cub.
Portugal	Angra	768,9	+0,7	17,3		cal	0	cub.	on. Gsa	2	20	16	768,8	18,5	N.	3	lloviz.
	Punta Delgada	768,9	+0,4	18,9		S.M.	4	Bruma.	on. Gsa	1	21	18	770,3	18,8	S.M.	4	cub.
	Funchal	769,3	+0,8	17,0		N.	2	S.				769,3	19,2	N.	2	S.	
	Tánger																
	Casablanca																
	Orán	764,2		16,0		N.N.E.	4	S.									
	Argel	758,1		12,8		N.N.E.	3	cub.									
	Túnex	761,4		12,0		S.E.	1	cub.									
Sfaks																	
Marruecos y Argelia																	

Precios de suscripción

Un año 30 pesetas. Un semestre 15 pesetas

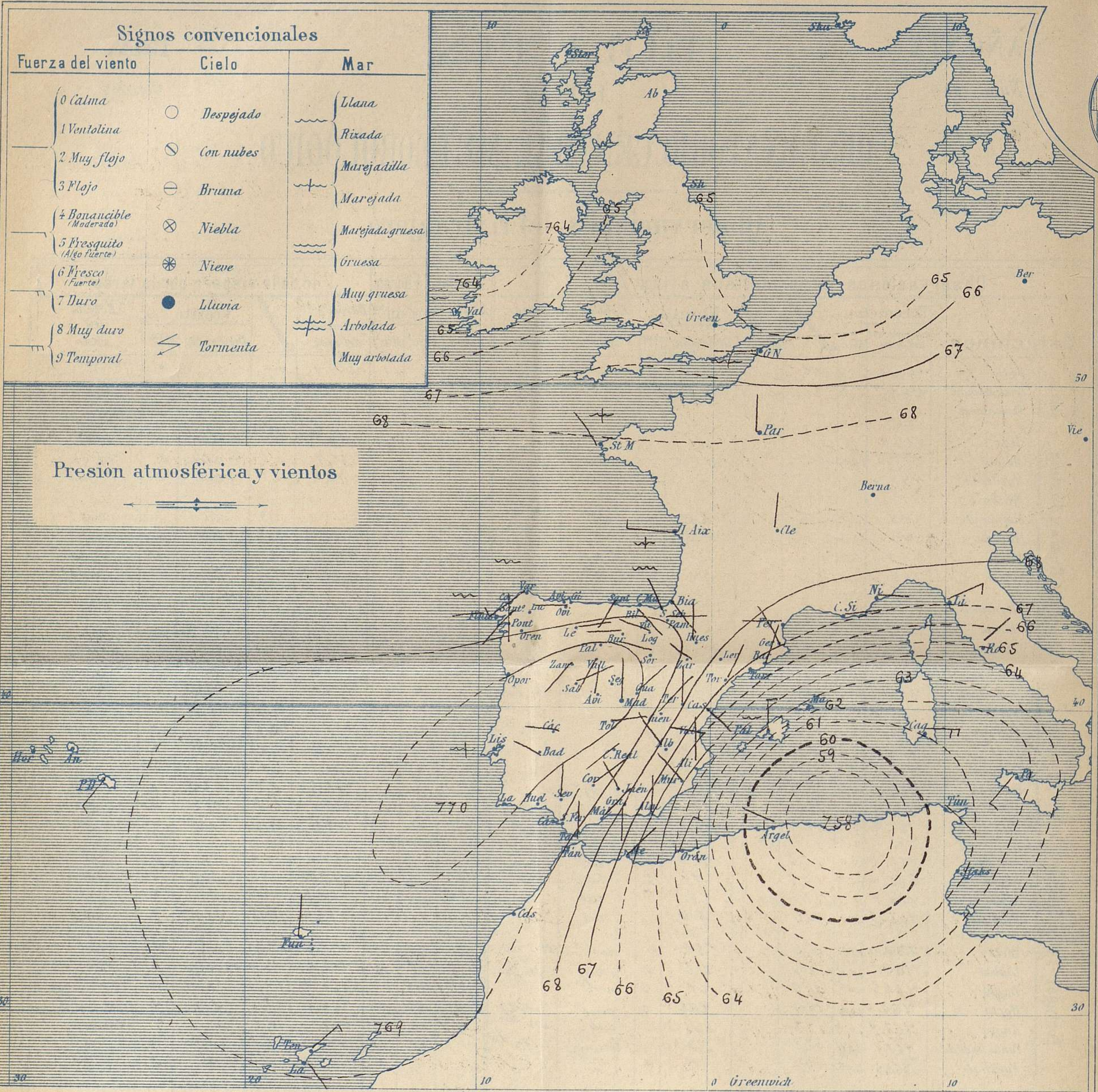
Administrador { Habilitado del material de la Dirección general del Instituto Geográfico y Estadístico. Madrid

Dirección : Adresse : Address :

Señor

Jefe del Observatorio Central Meteorológico
Parque del Retiro

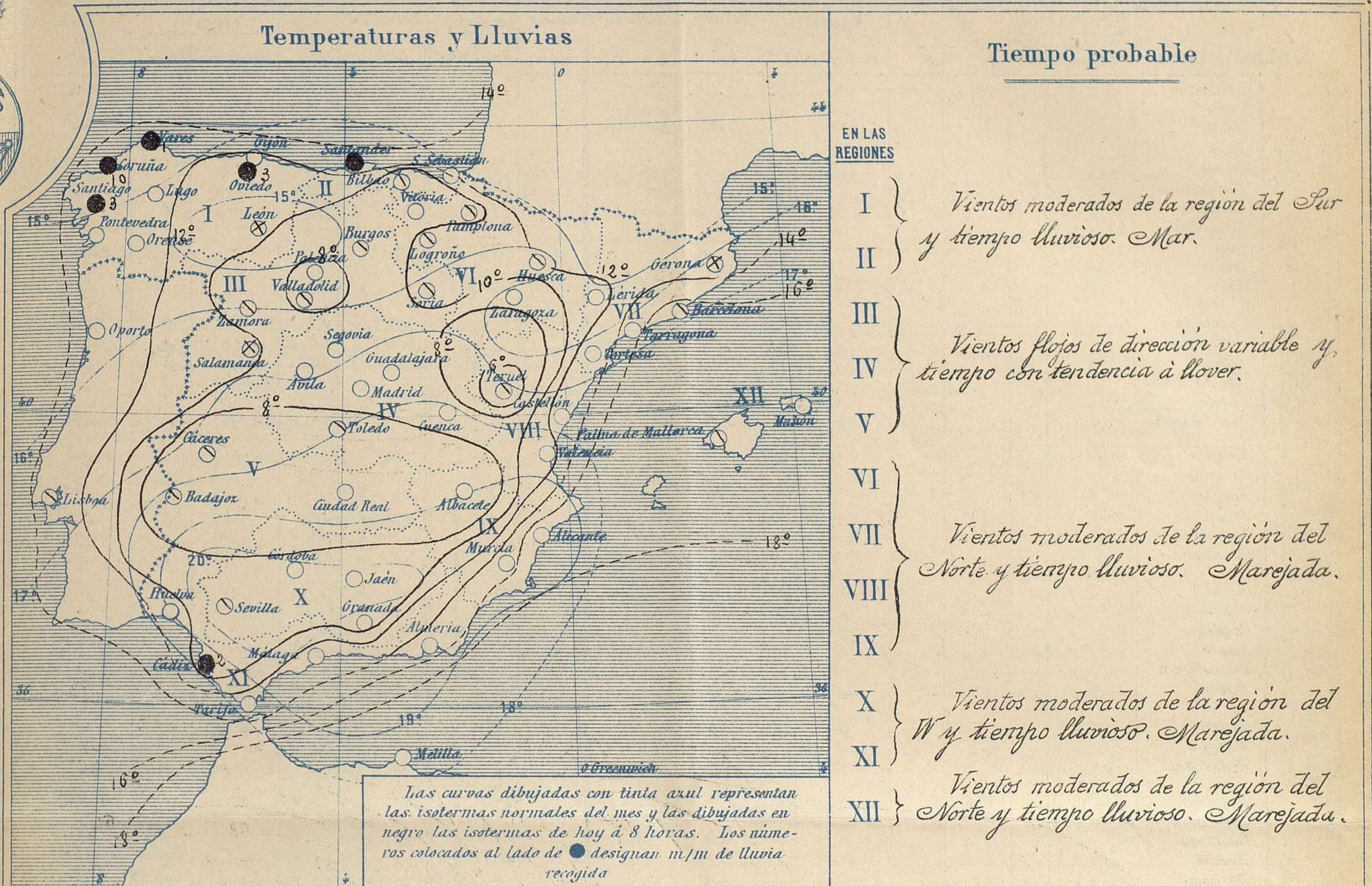
Apartado núm.º 285. Madrid. (ESPAÑA)



Estado general

La depresión de Irlanda se ha lejado de nuestras costas y la del Mediterráneo aparece situada sobre Argelia (758 mm) quedando las presiones mas altas en la mitad occidental de nuestra Península (770 mm). Lluvia un poco en Galicia, pero se mantiene bueno el tiempo por todo el resto de España, con cielo bastante limpio de nubes, vientos flojos y mar poco agitado; sin embargo el estado atmosférico de hoy es muy inestable.

La temperatura máxima de ayer fue de 23° en Alicante y la mínima de hoy ha sido de 2° bajo cero en Teruel.

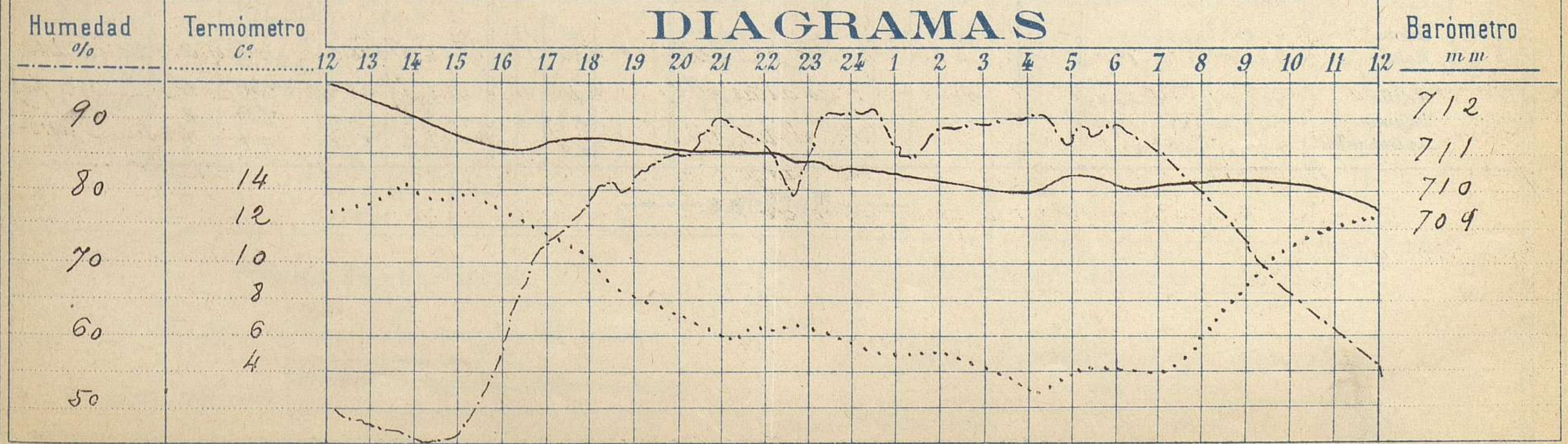


Observaciones de Madrid entre 12^h del día 30 y 12^h del día 31

PARQUE DEL RETIRO (Altitud 667 m.º)

Hora	Barómetro m m	Termómetro C.º	Humedad %	Viento	Fuerza 0 a 9	Lluvia ó Nieve m m	Estado del Cielo	Notas
16	711.27	12.8	59	WSW	0	"	Casi despejado	Temp.º máxima a la sombra 14.5
20	711.16	7.2	85	Cal	0	"	Despejado	Id mínima a la id 3.º
24	710.61	5.8	91	WSW	0	"	Id	
4	710.00	3.0	90	N	1	"	Id	
8	710.18	6.0	79	N	0	"	Nuboso	
12	709.34	13.3	53	SE	1	"	Id	

DIAGRAMAS



Observaciones de España

Observaciones de la mañana á 8 horas										Id. en las 24 horas			Id. de la vispera á 16 horas				
Estaciones	Barómetro		Temperatura	Humedad	Viento		Estado del cielo	Estado del mar	Lluvia ó nieve	Temp. ^s extr. ^{as}		Barom. ^o á 0 ^o y al nivel del mar	Temperatura	Viento		Estado del cielo	
	á 0 ^o y al nivel del mar	Var. ^{ta} en 3h			Dirección	F. ^{ta}				Max. ^a	Min. ^a			Dirección	Fuerza		
Región del N.W. I	La Coruña	768.2	+1.0	13.0		S.	3	Luvia.	on lla.	10	16	11	772.1	15.0	S.S.W.	1	cul.
	Vares	766.1		12.0		S.W.	3	id.	on lla.	1			769.8	13.2	S.W.	5	C. cul.
	Avilés	767.2				S.	5	S.	on lla.				770.5		S.S.W.	1	S.
	Oviedo	767.4		10.0			0	cul.		3	15	1	766.6	13.2	N.E.	1	C. d.
	Finisterre	768.2		14.9		S.W.	3	niebla.	on lla.	2			762.2	15.4	S.W.	4	cul.
	Santiago	768.0		11.5		S.W.	2	Luvia.		3	13	11	771.0	12.3	N.S.	2	cul.
	Pontevedra	767.7	-0.3	12.7			2	id.		5	15	5	771.7	15.7	N.S.	1	cul.
	Lugo	768.8	0.0	11.0		S.	1	niebla.		2	13	5	771.1	12.4	S.W.	1	cul.
	León	768.1		5.4		S.	0	niebla.			10	1	769.1	10.2	S.	0	S.
Región Cantábrica II	Santander	767.6		12.0		S.W.	3	Luvia.	on lla.				770.3	15.0	N.E.	2	cul.
	Punta Galea	767.8		10.8			4	cul.	on lla.				771.0	15.2	N.E.	2	C. cul.
	Bilbao	768.1	-0.5	9.2		S.E.	2	C. cul.		19	4		769.8	16.6	N.W.W.	2	C. d.
	Cabo Machichaco																
	Igueldo																
San Sebastián	768.2	-0.5	12.0		N.W.	2	C. cul.	on lla.	16	4		770.0	13.0	N.	1	S.	
Región del Duero III	Zamora	770.4	+1.5	3.4		S.W.	1	C. cul.		15	4		772.1	15.1	S.	0	S.
	Palencia																
	Burgos	769.5	0.0	4.0		N.	0	cul.		12	2		769.8	11.4	N.W.W.	0	S.
	Soria	769.5		5.2		N.W.W.	1	C. cul.		13	2		769.2	12.2	S.W.	2	C. d.
	Valladolid	769.7	0.0	3.0		S.W.	0	C. cul.		15	2		770.2	13.5	S.W.	1	C. d.
Salamanca	771.0	-0.1	5.8		N.E.	1	niebla.		17	3		772.2	13.0	N.E.	0	C. d.	
Región Central IV	Ávila	761.4		2.5		N.	2	C. d.		13	2		770.4	12.0	N.	0	C. d.
	Segovia	770.5	0.0	3.0		N.	0	S.		12	3		772.1	7.2	S.	0	C. d.
	Madrid	769.8	+0.2	3.0		N.	0	C. d.		14	3		767.5	12.8	N.S.W.	0	C. d.
	Toledo	770.2	+0.1	3.8		S.	2	cul.		17	2		768.8	16.2	N.	1	C. d.
	Guadalajara	769.4	0.0	4.6		N.E.	0	C. d.		14	2		769.7	14.0	S.W.	0	C. d.
Cuenca	768.2	-0.3	3.2		N.E.	1	S.		14	2		767.2	12.2	N.E.	3	C. d.	
Alto Extrem. Mancha V	Cáceres	768.4		8.4		N.	0	cul.		19	4		769.7	18.0	N.W.	1	S.
	Badajoz	770.5	-0.2	3.8		N.W.W.	1	C. cul.		21	6		770.0	18.5	N.W.W.	0	S.
	Ciudad Real	768.2	0.0	4.4		S.W.	1	S.		16	2		768.7	16.1	N.E.	3	S.
Alto Ebro VI	Logroño	767.6		8.0		N.W.W.	2	cul.		19	5		769.1	15.8	N.S.W.	1	S.
	Vitoria																
	Pamplona	768.8		15.3		S.	0	C. cul.		15	4		769.2	14.2	N.W.	0	C. d.
	Huesca	767.7	0.0	9.2		N.W.W.	0	cul.		16	3		768.1	15.0	N.S.W.	3	S.
	Zaragoza	768.9	-0.5	4.0		N.W.	0	S.		18	8		768.1	10.6	N.W.	1	S.
Cataluña VII	Lérida																
	Gerona	768.4	-1.0	13.0		N.W.	0	niebla.		18	3		770.9	16.4	N.E.	5	S.
	Barcelona	766.2	+0.5	16.1		N.W.	2	cul.	on lla.	19	11		768.4	16.3	S.S.W.	0	S.
	Tarragona																
	Tortosa	767.4	+0.3	12.5		N.W.	3	S.		18	6		768.4	19.0	N.E.	1	S.
Región Levante VIII	Teruel	771.4		0.8		N.	0	niebla.		16	2		769.8	13.6	N.	0	S.
	Castellón	766.5	-0.2	13.6		S.	0	S.		20	12		768.0	17.5	S.	0	S.
	Valencia	766.8	0.0	11.6		N.	0	S.		20	8		760.7	18.2	S.	0	cul.
Región de Guadalupe IX	Albacete	769.6		3.9		N.W.	1	S.		15	1		768.5	12.7	N.W.	1	S.
	Alicante	765.8	+0.2	10.4		N.	0	S.		23	9		767.7	19.8	S.	1	S.
	Murcia	766.0	0.0	14.2		N.W.	3	S.		21	4		767.8	21.0	N.W.	3	S.
Región de Guadalupe X	Sevilla	768.5		9.4		N.	2	cul.		20	6		769.2	20.0	N.E.	3	cul.
	Córdoba	768.2	+0.2	7.6		N.E.	1	C. d.		20	5		769.7	18.4	N.E.	1	C. d.
	Jáen	760.7		12.2		N.W.	0	S.		13	4		769.7	12.4	N.W.	0	S.
	Granada	768.0		6.0		S.	1	S.		16	8		768.5	15.3	N.	2	S.
Región de Guadalupe XI	Huelva	769.0		10.8			3	S.		22	9		769.9	21.8	N.W.	4	S.
	Algeciras																
	San Fernando	768.3	0.0	9.8		N.W.	1	cul.	Riz.	2	19	9	769.5	15.9	cal.	0	C. d.
	Tarifa	769.4		12.2		N.	2	S.	cal.				771.2	17.4	S.	1	C. d.
	Málaga	767.1	-0.4	12.4		N.E.	0	S.	cal.	22	10		762.2	18.4	S.E.	3	S.
Almería	764.2		14.6		N.	1	S.	cal.	20	13		767.4	18.0	S.W.	3	S.	
Región de Guadalupe XII	Palma	762.8	+1.8	17.6		N.	4	cul.	on lla.	22	14		765.8	19.6	N.	4	cul.
	Mahón	761.4		19.0		E.W.	5	cul.	on lla.	9	17	15	764.9	16.2	N.E.	5	C. cul.
Melilla	766.5		22.0		N.E.	1	S.	on lla.	24	14		766.2	23.0	N.W.	2	S.	
Laguna	758.2	+1.1	16.0		S.	1	cul.		23	9		766.9	17.0	N.E.	2	C. d.	
Sta Cruz de Ten.	768.6	+1.3	21.6		N.E.	4	cul.	on lla.	22	18		767.2	21.5	N.E.	4	C. d.	

— Noticias —