

DIRECCIÓN GENERAL DEL INSTITUTO GEOGRÁFICO Y ESTADÍSTICO

AÑO XIX

BOLETÍN

1911.

Núm. 255-

DEL

12 Septiembre

OBSERVATORIO CENTRAL METEOROLÓGICO

Observaciones del Extranjero

Observaciones de la mañana á las 7 ^h										Id. en las 24 horas			Id. de la vispera por la tarde				
Estaciones	Barómetro		Temperatura	Humedad	Viento		Estado del cielo	Estado del mar	Lluvia ó nieve	Temp. extr. ^{as}		Baróm. á 0° y al nivel del mar	Temperatura	Viento		Estado del cielo	
	alt. y al nivel del mar	Var. en 3h.			Dirección	F ^{za}				Máx. ^a	Min. ^a			Dirección	F ^{za}		
Escandinavia	Bodo	757.9	-0.4	8.6		E. N. E.	5	Lluvia.	Riz.	8	11	7	760.3	8.4	E.	4	Lluvia.
	Cristiansund	761.1	+0.3	12.2		S. O.	1	C. cub.	LL.	1	14	11	759.8	12.6	cal.	0	cub.
	Skudesnoes																
Rusia y Austria	Riga	764.1	+0.4	11.6		N. N. O.	1	C. d.					763.0	10.1		2	rub.
	Moscou	763.2	+0.8	8.0		S. O.	1	Lluvia.		8			751.3	9.1	S. S. O.	2	cub.
	Nicolaiew	759.1		8.2		N. N. O.	1	S.					762.8	12.1	N. O.	0	C. cub.
	Feldkirch	765.1	0.0	12.5		cal.	0	S.			24	+3	763.1	14.1	cal.	0	S.
	Czernovitz	768.0	+0.6	8.5		N. O.	3	C. cub.		6	14	6	766.7	8.9	N. O.	3	S.
	Cracovia	760.2	+0.4	7.5		N. N. O.	1	S.			17	9	768.2	10.5	N. N. O.	1	S.
	Pola	765.8	+0.4	14.0		cal.	0	S.			25	12	765.9	17.2	cal.	0	S.
Viena	769.1	+0.5	7.5		cal.	0	S.			17	5	768.0	10.9	cal.	0	S.	
Islas Británicas	Stornoway																
	Shields																
	Valentia	762.5	+0.2	12.2		N. N. E.	3	cub.	N. O. da	16	12.9	12.2	762.0	15.0	N. N. E.	2	Lluvia.
Francia	Oris Nex	761.6	+0.2	21.8		S. S. E.	2	C. d.	LL.		29	14	762.5	23.0	S. S. E.	2	rub.
	St. Mathieu																
	Isla de Aix	760.5		22.2		S.	3	cub.	Riz.		33	19	759.4	25.0	N. S. O.	3	cub.
	Biarritz	762.5		24.2		S.	2	rub.	cal.		28	23	761.2	26.0		1	cub.
	Paris	762.6	0.0	14.3		cal.	0	S.			29.7	15.4	762.2	22.6	E. N. E.	2	S.
	Clermont	762.4	+0.3	20.3		S.	3	C. cub.			30.8	10.2	761.5	20.5	N. E.	1	S.
	Perpiñán	763.5	+0.5	22.0		N. E.	1	C. cub.			29.8	19.1	760.9	24.2	N. N. E.	1	rub.
	Cabo Sicié	765.1		22.8		E. N. E.	2	rub.	N. N. da		28	19	763.0	21.4	S.	2	Brisma.
Niza	765.4	+0.6	23.6		cal.	0	S.	cal.		29	18	763.7	22.0	cal.	0	S.	
Italia	Liorna	765.9	+0.4	22.6		E. N. E.	3	rub.					763.2	24.6	N. N.	3	S.
	Roma	765.3	+1.0	19.0		S.	2	S.					764.0	24.7	S. O.	1	C. d.
	Cagliari	764.9		22.2		S. E.	3	S.					763.5	31.0	S. E.	4	S.
	Palermo	765.4	+0.2	21.2		S.	1	S.					763.3	21.6	E. N. E.	2	S.
Portugal	Porto	763.6	+0.9	20.0		S.	5	cub.	N. N. Gsa.	1	23	17	761.8	20.7	S. E.	1	C. cub.
	Lisboa	763.0	+1.0	21.2		S.	1	rub.	N. N. Gsa.	23	19	761.5	20.5	N. S. O.	2	S.	
	Lagos	763.3	+1.0	22.4		S.	1	C. cub.	LL.	28	17	761.6	21.3	cal.	0	rub.	
	Horta	768.1	+0.3	18.1		N. N. O.	2	cub.	Riz.		21	15	767.7	18.6	E. N. E.	4	C. d.
	Angra	767.9	+0.6	18.2		N. N. O.	2	rub.	LL.		21	15	767.2	17.7	N. N. O.	2	C. d.
	Punta Delgada	767.3	+0.8	17.8		N.	1	C. d.	Riz.		21	17	766.2	17.0	N. N. E.	2	rub.
Funchal	762.3	+0.3	22.5		N. O.	4	S.	N. N. Gsa.		26	15	769.2	24.2	N. O.	4	S.	
Marruecos y Argelia	Tanger																
	Casablanca																
	Orán	7632		21.6		N. N. E.	1	rub.									
	Argel	7624		27.5		N.	2	C. cub.									
	Tinex	7657		21.0		cal.	0	id.									
Sfahs	7644		22.7		S.	2	S.										

Precios de suscripción

Un año 30 pesetas. Un semestre 15 pesetas

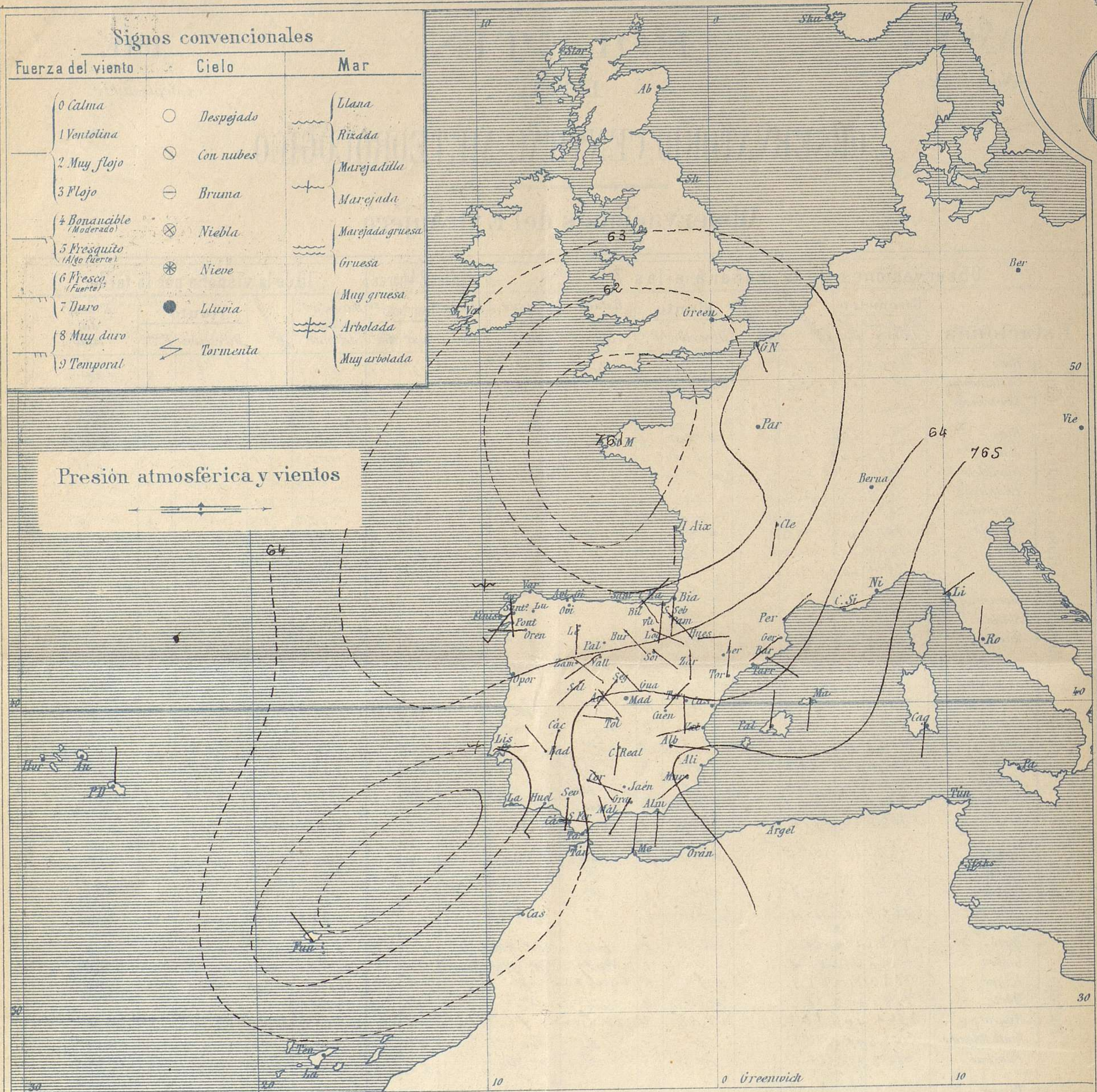
Administrador { Habilitado del material de la Dirección general del Instituto Geográfico y Estadístico. Madrid

Dirección : Adresse : Address :

Señor

Jefe del Observatorio Central Meteorológico
Parque del Retiro

Madrid. (ESPAÑA)



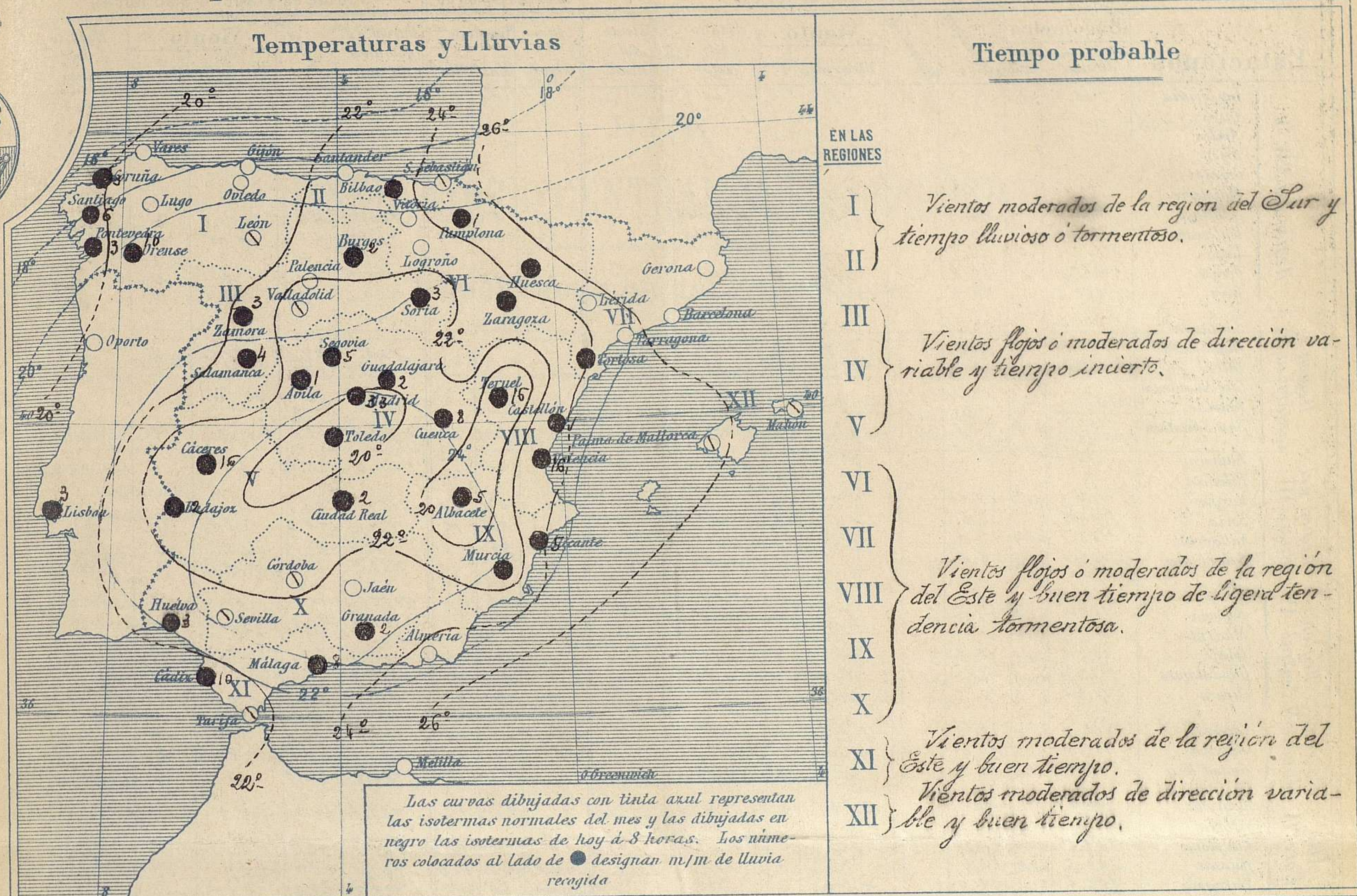
Presión atmosférica y vientos

Estado general

La depresión que ayer aparecía en el Golfo de Vizcaya, se corre hacia el Norte (761^m), quedando como secundario de esta, un área de presiones débiles (752^m) al S. W. del cabo de San Vicente. Las lluvias han sido bastante generales para España y algunas copiosas (Santiago 23^m); los vientos soplan con poca fuerza de dirección variable y la temperatura es suave. La máxima de ayer fue de 34° en Jirona y la mínima de hoy ha sido de 10° en Feruel.

El Director general: Galarza

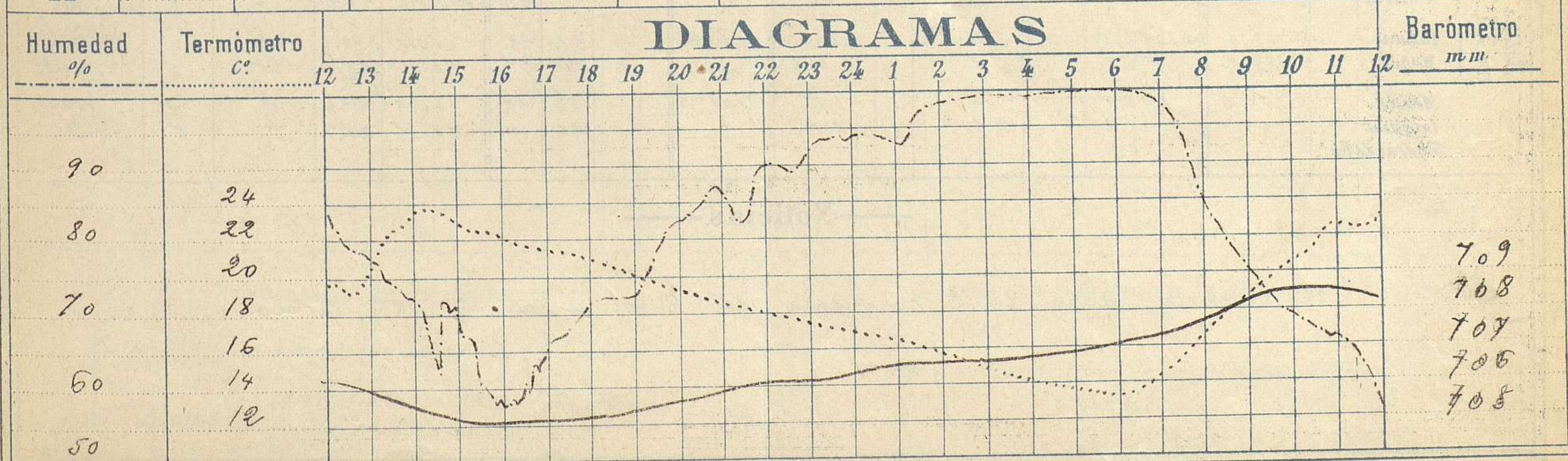
El Ingeniero Geógrafo, Jefe del Observatorio. J. Galbis



Observaciones de Madrid entre 12^h del día 11 y 12^h del día 12

PARQUE DEL RETIRO (Altitud 667 m.)

Hora	Barómetro m m	Termómetro C°	Humedad %	Viento	Fuera 0 a 9	Lluvia o Nieve m m	Estado del Cielo	Notas
16	705.07	22.0	58	SW	1	3.3	Casi cubierto	Temper. max. a la sombra 23.7
20	705.66	19.1	82	E	2		Idem	Tel. minima id 13.1
24	706.30	16.7	94	SE	1		Nuboso	
4	706.65	14.1	98	Calma	0		Casi despejado	
8	707.65	16.3	84	Idem	0		Idem	
12	708.06	23.3	56	SW	1		Nuboso	



Observaciones de España

Observaciones de la mañana á 8 horas												Id. en las 24 horas			Id. de la vispera á 16 horas			
Estaciones	Barómetro		Temperatura	Humedad	Viento		Estado del cielo	Estado del mar	Lluvia ó nieve	Temp. extr. ^{as}		Barom. á 0° y al nivel del mar	Temperatura	Viento		Estado del cielo		
	10° y al nivel del mar	Var. en 3h.			Dirección	F.ª				Max.ª	Min.ª			Dirección	Fuerza			
Región del NW. I	La Coruña	762,0	+0,9	20,0		S.	1	Sub.	M. gta.	3	26	17	760,7	20,0	S.	1	sub.	
	Vares																	
	Avilés																	
	Gijón																	
	Oviedo																	
	Finisterre																	
	Santiago	761,4		17,3		S. N.	4	Lluvia		6	25	16	760,1	22,3	N.	0	sub.	
Región Cantábrica II	Pontevedra	761,9	+0,9	19,0		S.	2	Lluvia		23	27	17	760,3	26,6	N. N.	2	sub.	
	Lugo																	
	Orense	761,2	0,0	18,5		N.	0	sub.		10	28	17	759,7	25,4	S.	2	c. sub.	
	León	760,6		16,0		S.	2	sub.			22	12	759,6	18,9	S.	4	sub.	
	Santander																	
Región del Duero III	Punta Galea	761,6		23,2		S. E.	2	sub.	Riz.				760,1	25,0	S. N.	3	sub.	
	Bilbao	760,9	+0,2	23,2		N. E.	0	sub.		Improb.	36	18	759,5	24,6	N. N.	0	sub.	
	Cabo Mañuchaco																	
	Igueldo																	
	San Sebastián	761,7	+1,0	22,8		S.	2	sub.			30	19	759,2	22,2	S. E.	5	sub.	
Región del Duero IV	Zamora	763,6	+2,0	18,5		S. E.	0	sub.		3	22	15	761,5	17,4	S. E.	1	sub.	
	Palencia																	
	Burgos	762,3	+0,7	18,0		S. E.	0	c. d.		2	23	14	759,9	20,0	S.	0	sub.	
	Soria	764,2		15,6		S. E.	2	sub.		3	20	12	763,9	19,4	S. S. E.	2	Lluvia	
	Valladolid	763,7	+0,4	17,0		S. N.	0	sub.			26	14	758,9	24,0	S.	2	sub.	
Región del Duero V	Salamanca	764,6	+1,2	18,6		S. N.	2	sub.		4	26	14	760,7	17,6	N. N. N.	2	Lluvia	
	Ávila	758,8		16,0		S. E.	2	c. d.		1	20	13	765,6	19,5	S.	5	sub.	
	Segovia	763,4	+1,2	16,0		S. N.	0	sub.		5	24	11	760,0	21,0	N. N.	3	sub.	
	Madrid																	
	Toledo	764,5	+0,8	16,6		N.	1	sub.		Improb.	26	14	759,6	26,0	S. E.	4	sub.	
Región del Duero VI	Guadalajara	763,9	+0,6	16,5		N. N.	0	c. d.			21	13	761,3	18,4	N.	0	c. sub.	
	Cuenca	763,5	+1,3	16,8		N. E.	0	S.		3	25	28	760,6	22,1	S. S. E.	0	c. sub.	
	Cáceres	763,8		18,8		S. S. N.	2	sub.		11	25	14	760,8	23,0	S. N.	5	Lluvia	
	Badajoz	762,8	+0,5	29,4		N. N.	0	sub.		2	29	18	758,4	24,2	N. S. N.	0	sub.	
	Ciudad Real	764,2	+1,2	17,4		S.	0	sub.		2	25	13	760,6	24,0	S.	3	sub.	
Región del Duero VII	Logroño	761,8		20,2		S. S. E.	2	c. d.			28	15	759,5	24,3	N. E.	0	sub.	
	Vitoria																	
	Pamplona	763,2		24,8		S. E.	2	c. d.		1	29	19	761,0	22,4	S. E.	1	sub.	
	Huesca	762,5	+0,8	22,8		S.	0	S.		Improb.	27	17	760,5	25,7	S. S. E.	6	sub.	
	Zaragoza	762,6	+1,0	22,0		S. S. E.	0	S.		Improb.	30	17	759,8	22,2	S. E.	1	sub.	
Región del Duero VIII	Lérida																	
	Gerona	764,5	+1,0	25,2		S. N.	0	c. d.					762,9	30,6	S.	3	sub.	
	Barcelona	763,8	+1,4	24,5		S. S. E.	1	c. d.	Dist. lta.				761,7	28,0	S.	1	sub.	
	Tarragona																	
	Tortosa	763,4	+0,8	23,8		N.	0	S.		Improb.	28	18	761,5	27,4	S.	5	sub.	
Región del Duero IX	Teruel	763,2		14,0		S.	0	niebla		16	25	10	763,0	19,6	S.	3	Lluvia	
	Castellón	763,3	+1,0	24,1		S. N. E.	1	S.		1	28	19	763,3	22,0	S. N.	2	sub.	
	Valencia	763,9	+1,2	23,2		N. S. N.	1	c. d.		10	26	18	762,1	20,6	S.	1	sub.	
	Albacete	765,2		16,4		S.	0	S.		5	22	13	762,5	18,6	S.	1	c. sub.	
	Alicante	763,7	+1,0	24,0		N. N. N.	0	S.		5	29	18	760,7	27,6	S. N.	0	sub.	
Región del Duero X	Murcia	764,6		20,0		S. N.	1	S.	Dist.	4	27	17	761,0	27,0	N. N.	1	sub.	
	Sevilla	763,8		23,6		S.	0	sub.					761,2	29,0	S.	5	c. d.	
	Córdoba	764,1	+1,0	20,6		S. E.	1	c. sub.					761,6	28,0	S. N.	3	sub.	
	Jáen	764,4		21,6		N. N. N.	0	S.					763,0	23,6	S. S. N.	0	sub.	
	Granada	763,4		18,0		S. N.	0	S.		2	26	15	761,0	24,3	S. N.	1	sub.	
Región del Duero XI	Huelva	762,6		22,4		S. N.	4	sub.	cal.	3	27	19	760,5	26,2	S. N.	5	sub.	
	Algeciras																	
	San Fernando	763,8	+0,6	21,3		S.	2	sub.	Riz.	10	25	18	762,8	23,3	S. N.	2	sub.	
	Tarifa	763,7		21,7		cal.	0	sub.	Dist.				762,7	24,4	N.	2	S.	
	Málaga	763,8	+0,4	22,4		N. N. N.	0	S.	cal.	8	27	20	761,8	26,4	S. E.	3	c. d.	
Región del Duero XII	Almería	762,1		24,6		S.	1	S.	Dist.				758,8	28,2	S.	1	S.	
	Palma	763,6	+0,6	25,5		N.	1	sub.	Riz.				762,2	30,6	S.	1	sub.	
	Mahón	763,6		26,8		S.	1	c. sub.					761,9	29,0	S. E.	1	sub.	
	Melilla	765,0		28,0		N.	1	S.	cal.				764,5	29,4	N.	0	sub.	
	Laguna Sta. Cruz de Ten.	764,7	+0,9	18,8		S. S. E.	1	c. d.					763,2	20,7	N.	2	sub.	

Noticias

5: Cáceres - Ayer debió tormentas del S. N. á las 16^h 20^m Rizo.