

DIRECCIÓN GENERAL DEL INSTITUTO GEOGRÁFICO Y ESTADÍSTICO

AÑO XIX

BOLETÍN

1911.

Núm.º 225

DEL

27 de Julio.

OBSERVATORIO CENTRAL METEOROLÓGICO

Observaciones del Extranjero

Observaciones de la mañana a las 7 ^h													Id. en las 24 horas			Id. de la vispera por la tarde				
Estaciones	Barómetro		Temperatura	Humedad	Viento		Estado del cielo	Estado del mar	Lluvia ó nieve	Temp.º extr.º		Baróm.º D.º y al nivel del mar	Temperatura	Viento		Estado del cielo				
	60º y al nivel del mar	Var.º en 3h			Dirección	F.º				Máx.º	Min.º			Dirección	F.º					
Escandinavia	Bodo	769.2	+0.6	8.4		N. N. W.	2	c. cub.	2.º		9	6	767.7	7.0	N.	4	cub.			
	Cristiansund	771.1	+0.7	10.2		N.	5	lluv.º	N.º		11	10	767.0	10.4	N.	7	lluv.º			
	Skudesnoes																			
Rusia y Austria	Riga																			
	Moscou	751.8	-1.0	15.1		N.	0	c. cub.					754.6	16.6	S. N.	1	c. cub.			
	Nicolaiew	768.1		16.8		N.	2	cub.					760.5	19.1	S. N.	2	ub.			
	Feldkirch	766.7	0.0	21.6		N. E.	1	S.			23	21	766.8	21.2	N. E.	1	rub.			
	Czernowitz	765.5	+0.4	14.1		N. N.	4	c. d.º			17	12	768.5	14.6	N. N.	3	cub.			
	Cracovia	768.4	0.0	13.0		N.	2	S.			21	8	768.1	15.2	N. N. W.	1	S.			
	Pola	766.4	+0.2	18.0		N. N. E.	1	c. cub.			20	16	766.7	18.7	E. N. E.	2	c. cub.			
	Viena	768.9	0.0	16.2		N. S. N.	1	S.			20	12	768.7	17.7	N. N.	1	ub.			
Islas Británicas	Stornoway																			
	Shields																			
	Valentia	775.0	+0.2	14.4		cal	0	c. d.º	N.º		26	10.0	763.0	23.3	E. E.º	3	E. E.º			
Francia	Oris Nex	775.5	+0.5	14.0		N. E.	4	rub.	N.º		18	19	774.1	14.8	N. E.	5	rub.			
	St. Mathieu	772.8	+0.6	15.6		E. N. E.	3	S.	2.º		28	13	771.5	17.8	E. N. E.	4	S.			
	Isla de Aix	768.8		17.8		N. E.	4	"	3.º		31	15	767.3	25.5	N. E.	4	S.			
	Biarritz	768.1		20.0		N. E.	1	"	2.º		25	18	766.5	24.0	S. S. N.	4	c. d.º			
	Paris	772.5	+0.6	16.4		N. E.	4	"			24.2	12.3	770.3	23.0	N. N. E.	4	S.			
	Clermont	768.9	+0.7	16.0		N. N.	2	"			24.4	9.7	765.4	18.7	N.	2	"			
	Perpiñán	766.0	+0.8	21.6		S. E.	1	cub.			24.8	17.2	761.7	21.3	N. N.	3	rub.			
	Cabo Sicié	765.5		19.4		E.	2	c. cub.	N.º		27	19	762.2	21.4	E.	2	lluv.º			
	Niza	766.2	+0.8	19.5		N.	1	c. d.º	N.º		4	25	17	763.8	18.5	E. S. E.	2	lluv.º		
	Italia	Liorna	765.4	+0.4	19.0		N. E.	5	S.					764.8	17.2	N. E.	7	ub.		
Roma		762.0	+0.2	18.6		N.	3	cub.					763.1	23.5	S. N.	2	S.			
Cagliari		762.1		22.0		N. N.	4	S.					763.8	29.5	N. N.	4	"			
Palermo		762.5	+0.1	24.2		S.	1	rub.					764.1	20.2	E.	3	niebla			
Portugal	Porto	765.1	+0.1	26.3		E.	2	c. d.º	N.º		30	27	764.9	23.4	cal	2	c. d.º			
	Lisboa	764.1	+0.9	24.8		N. E.	3	S.	N.º		39	23	764.5	25.2	N.	4	S.			
	Lagos	764.7	+0.6	23.3		N.	3	S.	N.º		25	18	764.0	19.8	cal	0	c. d.º			
	Horta	767.8	0.0	21.5		S. W.	4	ub.	N.º		25	21	767.8	22.0	S. W.	4	cub.			
	Angra																			
	Punta Delgada	769.3	+0.4	21.4		cal	0	rub.	N.º		24	18	769.3	21.6	cal	0	c. d.º			
	Funchal	766.4	0.0	21.0		N.	2	rub.	N.º		22	18	767.1	20.4	N.	2	rub.			
Marruecos y Argelia	Tánger																			
	Casablanca																			
	Orán	762.9		18.2		E. S. E.	5	S.												
	Argel	765.0		22.5		N.	2	niebl.												
	Túnex	768.6		20.0		S. N.	2	cub.												
Sfaks	762.5		24.6		N.	2	ub.													

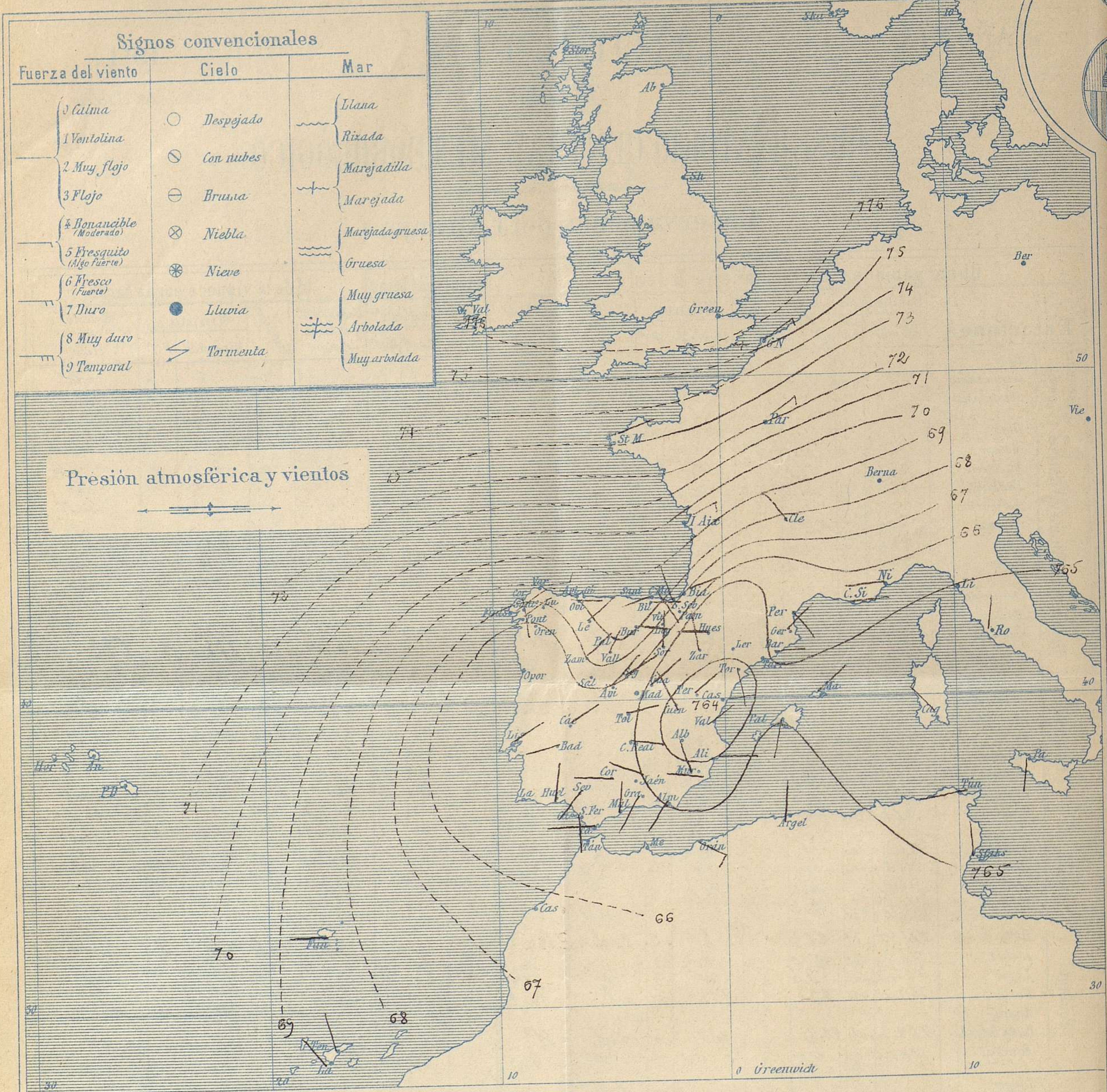
Precios de suscripción

Un año 30 pesetas. Un semestre 15 pesetas

Administrador { Habilitado del material de la Dirección general del Instituto Geográfico y Estadístico. Madrid

Dirección : Adresse : Address :

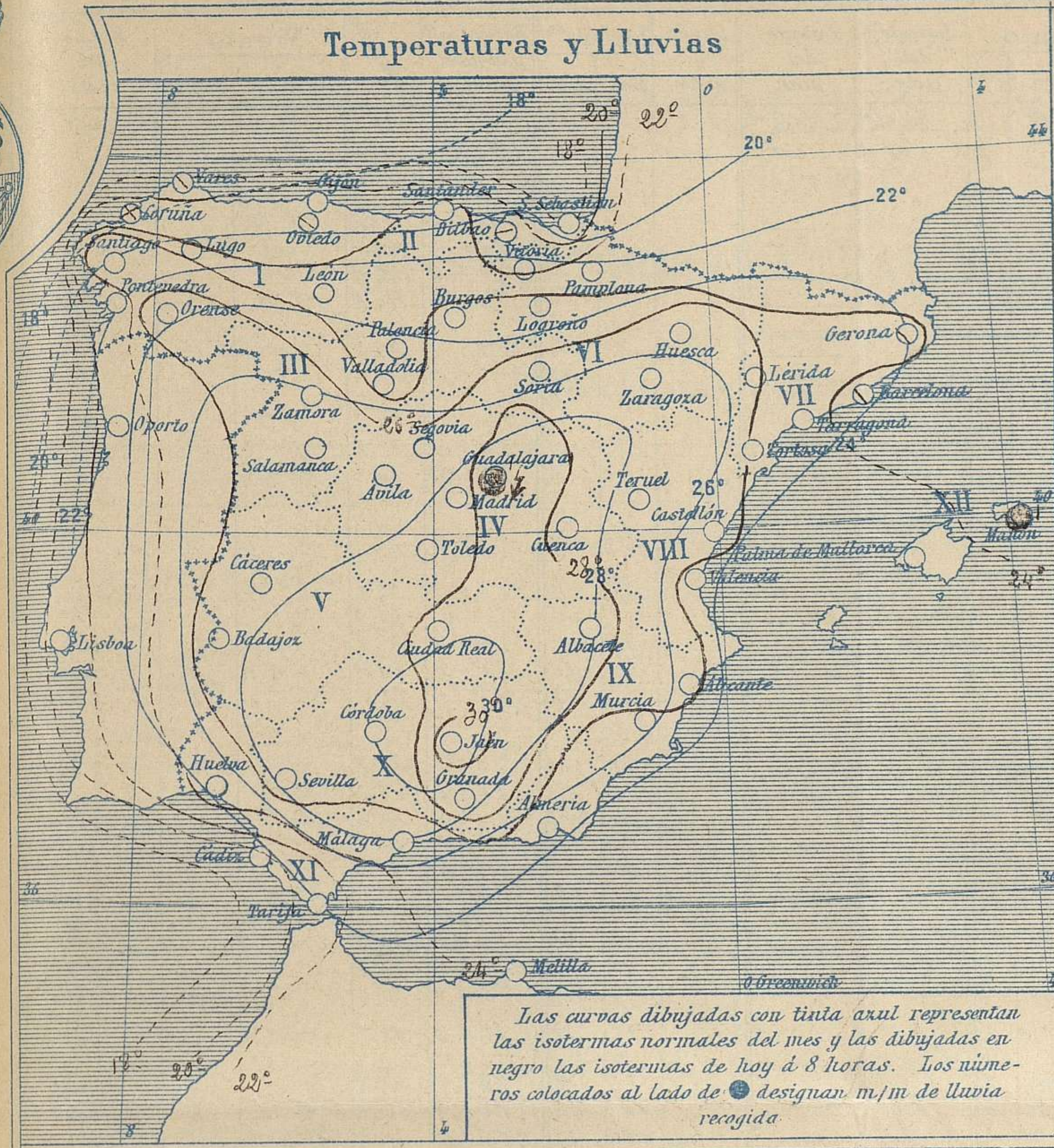
Señor
Jefe del Observatorio Central Meteorológico
Parque del Retiro
Madrid. (ESPAÑA)



Estado general

En el Mediterraneo occidental y sobre nuestra Península, residen las presiones débiles y las más elevadas se hallan situadas en Inglaterra. El tiempo en España es bueno, caluroso de vientos flojos de dirección variable y en algunos puntos aislados descargan tormentas.

Las temperaturas más elevadas de ayer fueron: Sevilla 42°, Badajoz 41°, Cáceres y Córdoba 40° y las mínimas de hoy han sido de 12° en Leon Burgos y Cuenca.



Tiempo probable

EN LAS REGIONES

I } Vientos moderados de la región del Norte y buen tiempo.

II }

III }

IV }

V } Vientos flojos ó moderados de dirección variable y buen tiempo. Calor.

VI }

VII }

VIII }

IX }

X } Vientos flojos ó moderados de la región del Sur y buen tiempo. Caluroso.

XI }

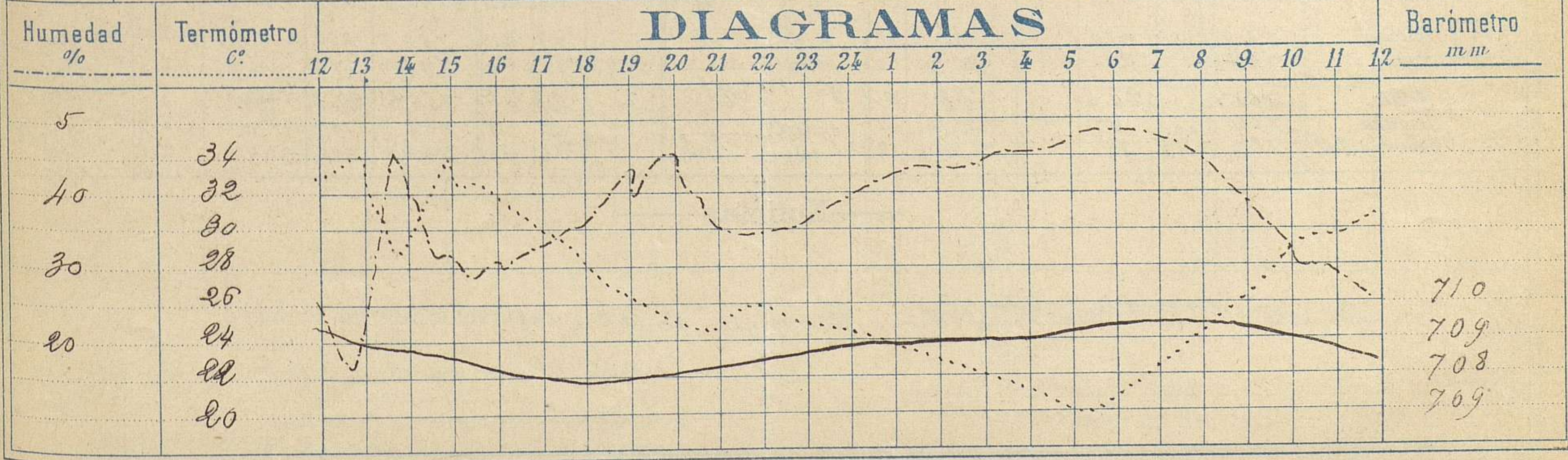
XII } Vientos moderados de dirección variable y buen tiempo.

Observaciones de Madrid entre 12^h del día 10 y 12^h del día 11

PARQUE DEL RETIRO (Altitud 667 m.)

Hora	Barómetro m.m.	Termómetro C.	Humedad %	Viento	Fuerza 0 á 9	Lluvia ó Nieve m.m.	Estado del Cielo	Notas
16	708.29	32.0	31	NE	0	"	Casi cubierto	Temp ^a máxima á la sombra 34.0
20	708.20	25.2	46	NNW	2	"	Casi despejado	Id mínima id 20.0
24	708.81	24.5	39	NE	4	"	Despejado	
4	709.02	21.3	46	NE	3	"	Id	
8	709.41	24.2	46	NE	2	"	Id	
12	708.54	30.8	26	N	0	"	Id	

DIAGRAMAS



Observaciones de España

Observaciones de la mañana á 8 horas										Id. en las 24 horas		Id. de la vispera á 16 horas				
Estaciones	Barómetro		Temperatura	Humedad	Viento		Estado del cielo	Estado del mar	Lluvia ó nieve	Temp. extr. ^{as}		Barom. á 0. ^o y al nivel del mar	Temperatura	Viento		Estado del cielo
	a 0. ^o y al nivel del mar	Var. ^{ta} en 3h			Dir.	F. ^{ta}				Max. ^{ta}	Min. ^{ta}			Dir.	Fuerza	
Region del N.W. I.	Lia Coruña	767.2	0.0	20.0		S. P. E.	1	nieb.	Riv.	29	17	765.5	24.0	N.	1	D.
	Vares	767.6		17.5		E.	1	uf	cal			766.3	12.4	E.	3	"
	Avilés															
	Gijón															
	Oviedo	767.17		19.2		E.	1	c. cub.		30	17	765.2	28.2	N. E.	1	nieb.
	Finisterre	766.7		19.9		cal	0	D.	Lb.			766.5	32.9	cal	0	c. cub.
	Santiago	766.0		23.0		N. E.	1	c. d.		37	19	764.9	33.9	N. E.	0	c. cub.
	Pontevedra	766.2	+1.0	23.8		N. E.	1	D.		34	19	764.6	30.8	S. W.	3	c. cub.
	Lugo															
	Orense	766.7	+0.8	26.0		N. W.	0	"		37	23	765.0	31.2	N. W.	0	"
Region Cantábrica II.	León	765.0		19.2		N. E.	0	"		31	12	762.0	29.2	E.	1	nieb.
	Santander	768.6		23.0		cal	0		N. W.			767.7	25.8	N. E.	3	D.
	Punta Galea	768.6		23.0		N. P. W.	1	c. d.	Fu.			766.9	23.6	N. W.	3	"
	Bilbao	767.7	+0.5	21.4		S. P. E.	1	luz.		31	16	765.8	28.6	N. W. W.	2	"
	Cabo Machichaco															
Region del Duero III.	Igueldo															
	San Sebastián	767.4	0.0	18.0		N. W.	3	D.	Lb.	28	18	765.5	26.6	N. W.	3	"
	Zamora	769.0	+2.0	24.4		N. E.	1	"		36	17	766.7	32.5	N. W.	1	nieb.
	Palencia															
	Burgos	766.4	+0.2	19.6		E.	0	"		30	12	762.9	29.8	N.	1	D.
Region Extrem. Ebro VI.	Soria	764.5		22.0		N.	2	"		29	16	764.0	28.4	N. W. W.	3	c. d.
	Valladolid	767.5	+0.6	20.0		N. W. E.	0	"		35	17	763.2	32.6	N. W. E.	2	c. cub.
	Salamanca															
	Avila	766.4		21.5		N. E.	0	"		30	14	762.3	28.5	N.	2	nieb.
	Segovia	766.0	+0.2	21.0		N. E.	2	"		34	14	762.5	27.2	N. W.	0	tor. n.
Region Central IV.	Madrid	765.1	+0.6	24.2		N. E.	2	"		34	20	762.5	32.0	N. E.	0	c. cub.
	Toledo	765.2	+0.4	24.6		E. W. E.	1	"		37	20	762.4	32.6	N.	4	c. cub.
	Guadalajara	764.2	+0.3	24.6		N. E.	2	"		32	16	762.6	32.8	E.	0	c. cub.
	Cuenca	765.2	+0.5	23.4		N. W.	1	"		34	12	762.1	31.5	N. W.	1	c. d.
	Caceres	764.0		23.0		N. E.	2	"		40	22	761.3	36.0	S.	0	D.
Alto Ebro VII.	Badajoz	764.5	+0.4	26.4		N. P. W.	1	c. d.		41	20	763.8	38.6	N. W. E.	0	c. d.
	Ciudad Real	765.3	+0.6	31.8		E.	3	D.		36	14	762.9	35.6	E.	3	c. cub.
	Logroño	765.6		22.5		N. W. W.	1	"		36	18	764.3	32.3	N. W. W.	1	D.
	Vitoria															
	Pamplona	766.0		20.8		N. W.	3	"		31	17	765.5	29.8	N. W.	2	c. d.
Cataluña VIII.	Huesca	763.6	+1.1	26.0		N. P. W.	0	"		36.9	20.1	760.8	33.9	N. W.	0	nieb.
	Zaragoza	764.1	+1.0	25.1		N. W. W.	2	"		35	21	761.8	34.8	N. W. W.	2	D.
	Lérida															
	Gerona	767.8	+1.0	23.6		N. E.	3	c. cub.		37	20	764.3	32.0	S.	6	c. cub.
	Barcelona	766.1	+1.2	23.5		E.	3	uf	N. E.	34	20	763.1	31.0	S.	2	c. d.
Lena IX.	Tarragona															
	Tortosa	764.9	+1.0	26.0		S. P. E.	0	D.		38	22	762.4	32.5	S. P. E.	2	D.
	Teruel	768.6		21.7		N. E.	0	"		35	13	761.6	30.8	N. E.	0	"
	Castellón	762.4	0.0	26.6		E.	0	"		31	23	767.5	28.6	E.	1	c. d.
	Valencia	764.3	+1.4	25.8		N. E.	1	"		31	23	768.9	27.4	S. E.	1	uf
Region de Guadalupe X.	Albacete	764.2		24.1		S. E.	1	"		36	17	761.5	33.7	E.	1	uf
	Alicante	762.6	+0.4	27.0		E.	0	c. d.	Riv.	29	19	764.2	28.0	S. E.	1	D.
	Murcia	764.1	+0.2	24.0		N.	0	D.		37	18	762.8	32.6	S. E.	3	"
	Sevilla	764.4		27.2		S. P. W.	3	"		42	20	762.6	39.0	N. E.	1	"
	Córdoba	764.5	+0.8	26.8		N. P. W.	1	"		40	21	763.9	39.0	S. W.	1	c. d.
Region de Granada XI.	Jaén	765.1		26.8		N. W. W.	1	"		36	22	762.7	34.4	N. W.	0	D.
	Granada	764.9		24.5		S. W.	0	"		35	20	762.6	33.5	S.	2	nieb.
	Huelva	764.9		25.3		N.	0	D.		29	19	762.4	27.9	S. W.	4	D.
	Algeciras															
	San Fernando	764.9	+0.6	18.8		S. P. E.	2	nieb.		?	?	763.6	23.8	N.	2	c. d.
Costa del Sur XII.	Tarifa	765.1		21.2		N.	0	D.	Lb.			763.8	22.8	E.	5	D.
	Málaga	764.2	+0.2	24.6		N.	0	"	uf	26	21	765.4	29.6	S. E.	3	"
	Almería	761.7		25.6		S. W.	1	"	uf	29	23	761.8	28.0	S. W.	1	"
	Palma	764.7	+0.2	25.2		S.	1	c. d.	uf	28	21	765.5	26.4	S. W.	3	"
	Mahón	764.2		23.0		N. E.	2	nieb.		31	20	763.4	28.8	S. W.	2	"
Marruecos.	Melilla	763.4		26.0		S. E.	2	S.	cal	28	21	764.5	27.0	N. W.	0	D.
	Iaguna	767.6	+0.9	17.3		N. W.	2	c. cub.		22	13	766.5	19.5	N.	3	"
	Sta Cruz de Ten.	767.9	+0.8	22.1		N. W. W.	3	uf	cal	26	20	766.4	24.2	N.	3	c. d.

Noticias

Guadalajara. Coronel Sr. Vives dice: Tormenta de 12.^a á 13.^a

Escandi-
Islas
Marruecos