

DIRECCIÓN GENERAL DEL INSTITUTO GEOGRÁFICO Y ESTADÍSTICO

AÑO XIX

Núm.º 262

BOLETÍN

DEL

1911.

29 de Enero

OBSERVATORIO CENTRAL METEOROLÓGICO

Observaciones del Extranjero

Estaciones	Observaciones de la mañana a las 7 ^h							Iden las 24 horas		Id. de la vispera por la tarde						
	Barómetro		Temperatura	Humedad	Viento		Estado del cielo	Estado del mar	Lluvia o nieve	Temp. extr. ^{as}		Baróm. a 0° y al nivel del mar	Temperatura	Viento		Estado del cielo
	alt. y al nivel del mar	Var. en 3h			Dirección	F ^{ca}				Máx.	Min.			Dirección	F ^{ca}	
Escandinavia	Bodo	754.6	-0.2	6.0	N. N. E.	2	c. d.	Ri ^a		7	4	751.2	5.8	N.	5	cul.
	Cristiansund	759.4	+0.4	7.0	N.	2	c. cul.	ul	2	8	5	759.0	7.0	N. N. W.	4	ul
	Skudesnoes															
Rusia y Austria	Riga	753.0	-0.3	8.2	N. N. W.	1	cul.					751.5	7.4	N.	1	cul.
	Moscou	749.7	+0.8	10.9	S. W.	1	ul		2			750.5	9.7	S. E.	1	lluo.
	Nicolaiev															
	Feldkirch	752.1	+0.2	11.5	cal	0	c. cul.		4	14	11	758.0	11.8	cal	0	cul.
	Czernovitz	760.1	+1.2	10.8	N. W.	1	lluo.		6	21	12	756.4	12.5	N. W.	2	c. d.
	Cracovia	760.4	+0.5	10.9	cal	0	c. d.			17	6	758.7	11.4	N. W.	1	cul.
	Pola	754.7	+0.6	20.0	E.	3	cul.			24	16	754.4	20.4	E. S. E.	2	ul
	Viena	759.5	+1.0	11.6	N. N. W.	1	cul.			21	10	757.8	12.6	N. W.	2	ul
Islas Británicas	Stornoway															
	Shields															
	Valentia	762.0	+0.5	12.8	E.	1	cul.	media		16.7	9.4	762.5	16.7	cal	0	cul.
	Gris Nez	763.5	+0.5	12.8	N. N. E.	2	ul	Ri ^a		16	8	761.8	11.2	N. E.	4	ul
	St. Mathieu	762.0	+0.2	11.6	E. N. E.	3	c. d.	Ll.		23	9	761.3	17.6	E. N. E.	3	ul
	Isla de Aix	760.9		16.8	N.	4	cul.	Ri ^a		24	11	759.0	22.0	N. N. W.	2	S.
	Biarritz	761.3		16.0	N. N. W.	4	ul	media	10	17	15	762.4	16.4	N.	5	cul.
	Paris	762.9	+0.6	10.7	N.	2	S.			13.3	5.7	760.1	11.5	N. N. E.	4	S.
	Clermont	761.4	+0.2	13.9	N.	1	S.		10	17.0	4.9	757.1	16.2	N.	2	cul.
	Perpiñan	760.0	+1.4	19.5	N. W.	3	cul.		3	23.0	16.4	755.8	19.8	N. W.	4	ul
Francia	Cabo Sicié	754.1		16.0	N. N. W.	4	lluo.	Pic ^a		29	16	752.9	17.8	N. W.	3	c. cul.
	Niza	754.8	+1.0	18.5	cal	0	S.	Ri ^a	1	22	16	753.8	18.6	N. W.	2	cul.
	Liorna	755.1	+1.9	17.8	E.	1	lluo.		24			754.4	22.0	N. E.	4	cul.
	Roma	756.7	+1.0	18.2	N. E.	3	c. cul.		8			757.0	20.8	S. W.	3	c. d.
	Cagliari											760.3	22.0	E.	1	cul.
	Palermo	758.9	0.0	21.5	N. W.	3	S.									
	Porto	761.8	+0.1	15.1	S.	4	cul.	Ri ^a		17	14	764.0	15.0	N. N. W.	4	cul.
	Lisboa	766.1	+0.2	16.1	S. W.	3	ul	ul		18	15	767.1	14.9	N. W.	3	ul
	Lagos															
	Horta	763.4	0.0	20.0	S. W.	4	lluo.	Ri ^a	9	22	18	766.5	18.0	S.	4	lluo.
Portugal	Angra	762.6	0.0	19.3	N. N. W.	4	ul	Pic ^a		23	17	764.6	18.2	N.	4	ul
	Punta Delgada	761.6	0.6	19.8	S. W.	3	cul.	M ^a g ^a		21	15	763.3	19.0	cal	0	c. d.
	Funchal	763.6	+0.3	20.1	N.	1	S.	Ll.		21	12	769.2	19.6	N.	1	S.
Marruecos y Argelia	Tanger															
	Casablanca															
	Orán	765.7		20.0	E.	0	cul.									
	Argel	763.0		22.6	N.	4	c. d.									
	Tinex	761.3		21.0	S.	2	cul.									
Sfaks	759.5		22.8	N.	4	S.										

Precios de suscripción

Un año 30 pesetas. Un semestre 15 pesetas

Administrador { Habilitado del material de la Dirección general del Instituto Geográfico y Estadístico. Madrid

Dirección : Adresse : Address :

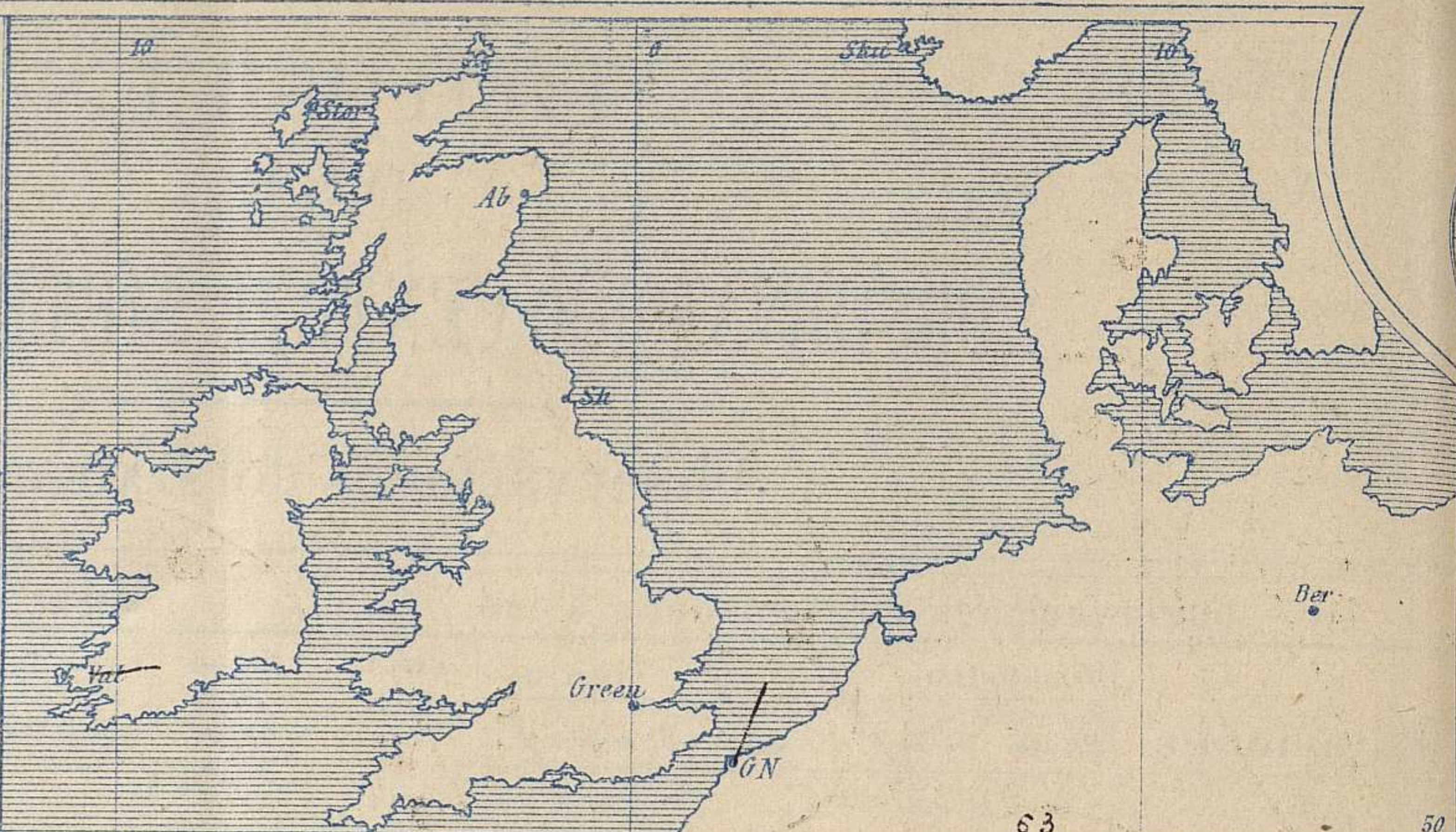
Señor

Jefe del Observatorio Central Meteorológico

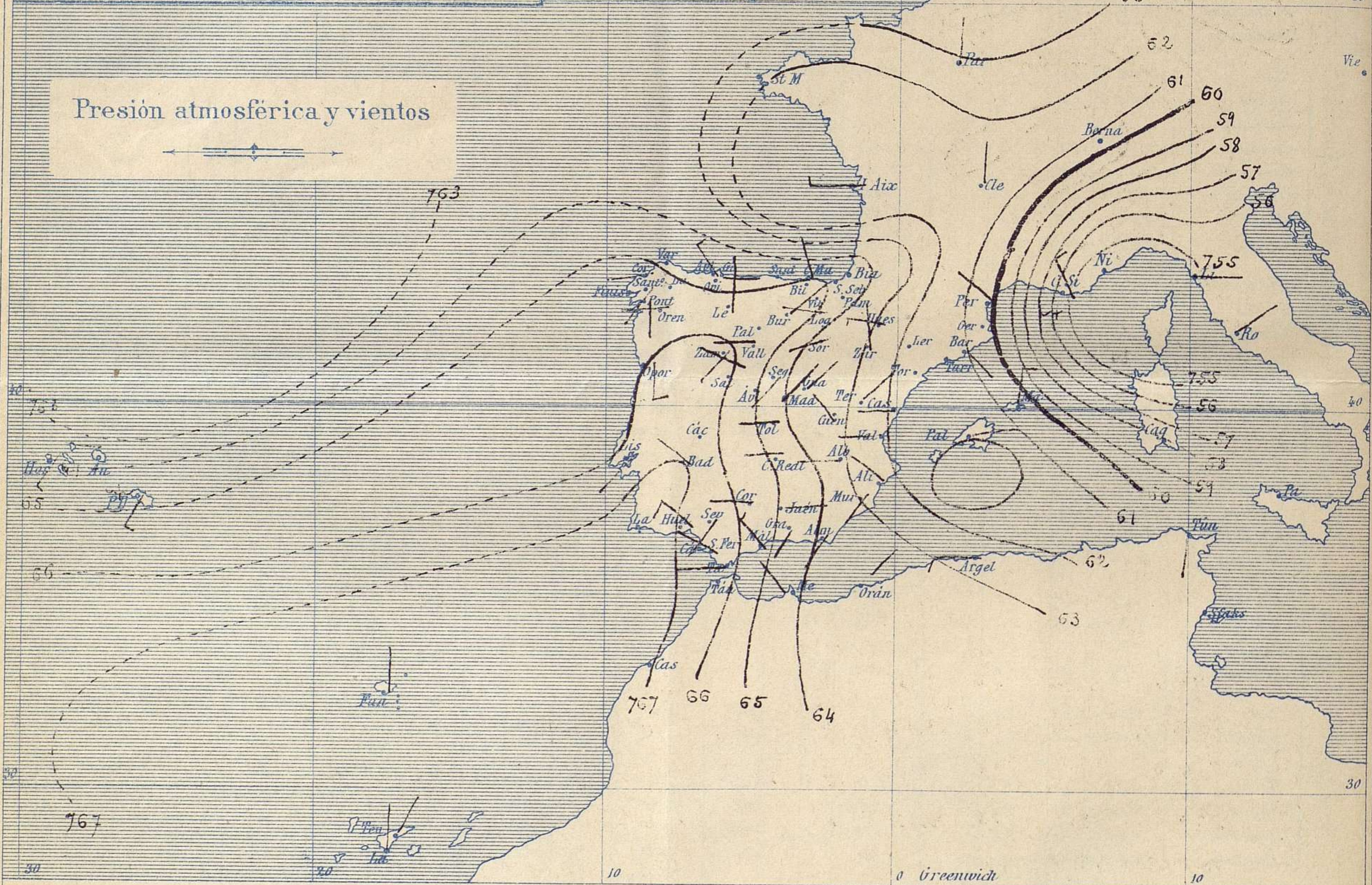
Parque del Retiro

Madrid. (ESPAÑA)

Signos convencionales		
Fuerza del viento	Cielo	Mar
0 Calma	○ Despejado	— Llana
1 Ventolina	○ Con nubes	— Rizada
2 Muy flojo	○ Bruma	— Marejadilla
3 Flojo	⊗ Niebla	— Marejada
4 Bonancible (Moderado)	⊗ Nieve	— Marejada gruesa
5 Fresquito (Algo fuerte)	⊗ Lluvia	— Gruesa
6 Fresco (Fuerte)	⊗ Tormenta	— Muy gruesa
7 Duro		— Arbolada
8 Muy duro		— Muy arbolada
9 Temporal		

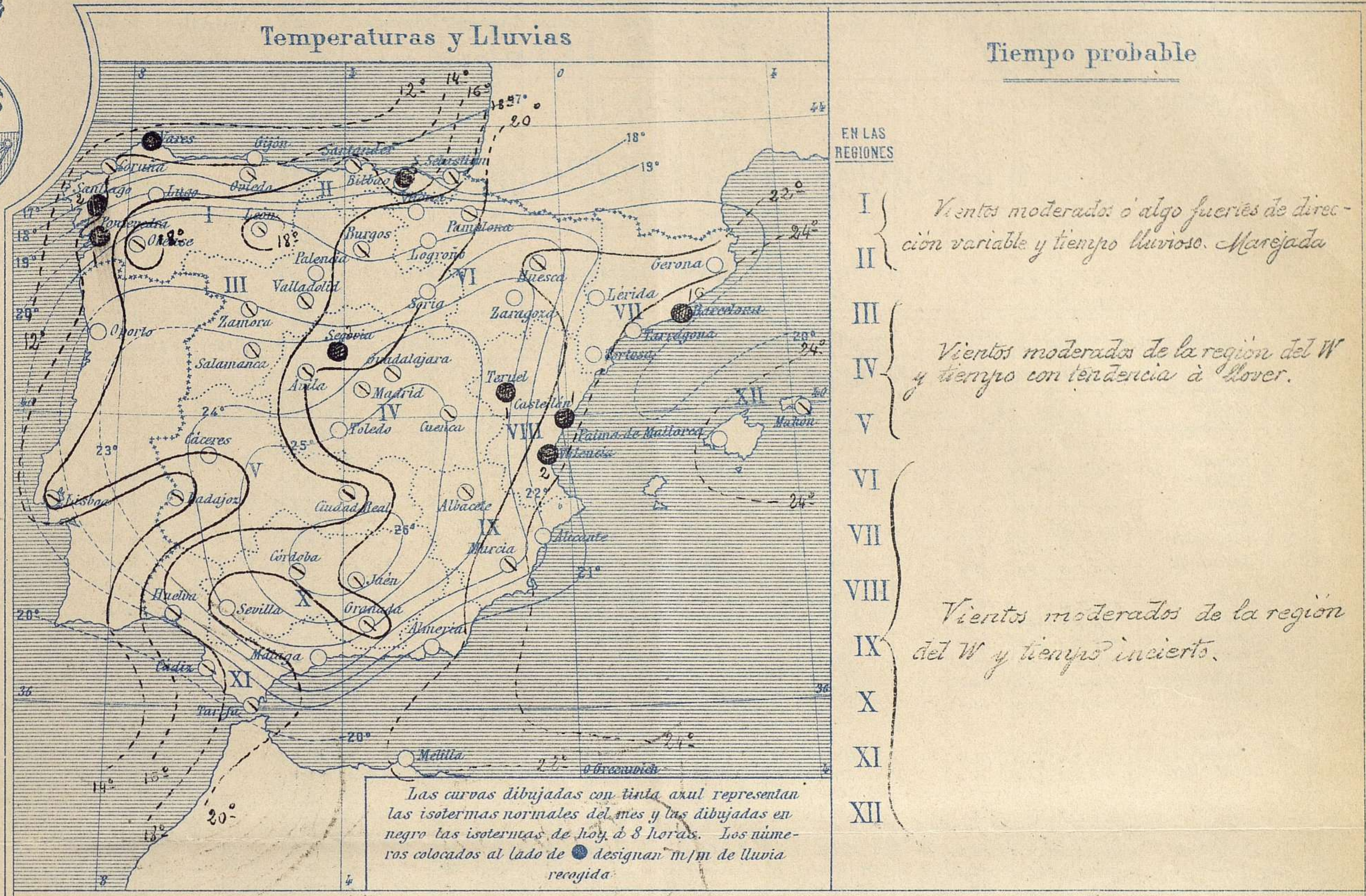


Presión atmosférica y vientos



Estado general

En el Golfo de Genova se halla el centro de una depresión que se extiende por todo el mar Mediterráneo Occidental; también al Norte de las Azores existen presiones débiles relativas y las más elevadas están situadas por las Canarias. El tiempo es en general incierto, muy acelajado, de vientos moderados de dirección variable y la temperatura se mantiene suave. La máxima de ayer fue de 27° en Murcia y la mínima de hoy ha sido de 8° en Cuenca.

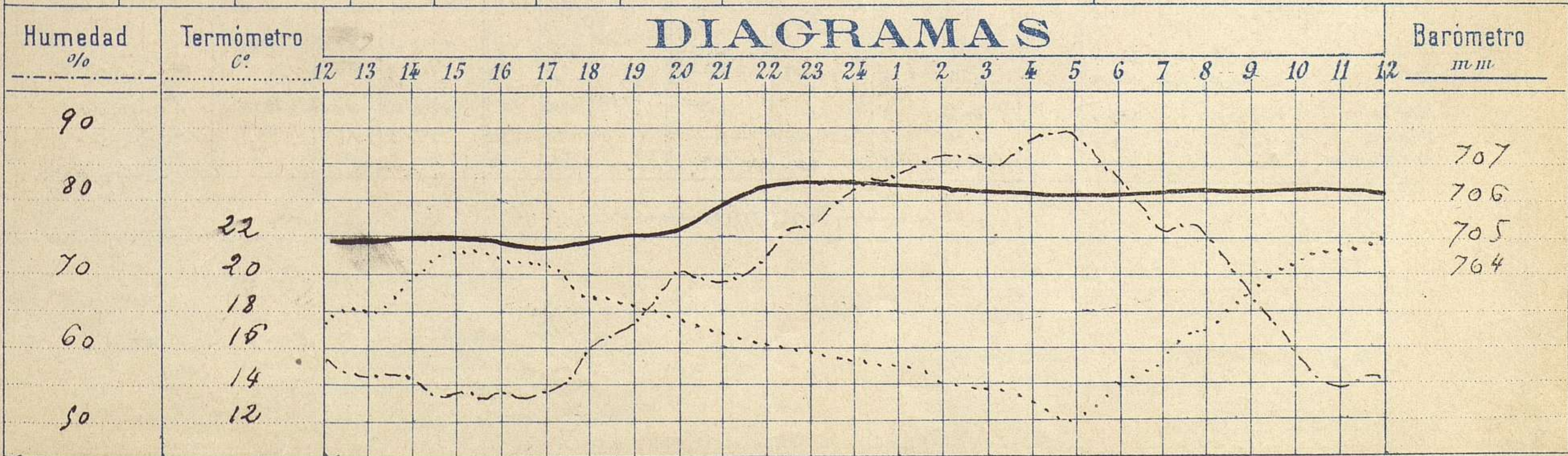


Observaciones de Madrid entre 12^h del día y 12^h del día

PARQUE DEL RETIRO (Altitud 667 m.)

Hora	Barómetro m m	Termómetro C°	Humedad %	Viento	Fuerza 0 a 9	Lluvia o Nieve m m	Estado del Cielo	Notas
16	704.65	20.5	54	NW	3		Casi cubierto	Temper ^a max ^a a la sombra 21.9
20	705.06	17.4	70	WNW	2		Cubierto	Id mínima id 12.0
24	706.40	15.3	82	SW	0		Id	
4	706.10	12.8	88	WSW	0		Nuboso	
8	706.12	16.7	76	CVB	0		Casi cubierto	
12	706.13	21.9	55	WSW	1		Id	

DIAGRAMAS



Observaciones de España

Observaciones de la mañana á 8 horas										Id. en las 24 horas			Id. de la vispera á 16 horas								
Estaciones	Barómetro		Temperatura	Humedad	Viento		Estado del cielo	Estado del mar	Lluvia ó nieve	Temp. extr. ^{as}		Barom. á 0° y al nivel del mar	Temperatura	Viento		Estado del cielo					
	al 0° y al nivel del mar	Var. en 3h.			Dircción	F ^{za}				Max. ^a	Min. ^a			Dircción	Fuerza						
Region del N.W. I	Lia Coruña	761.5	0.5	14.0		N. S. W.	1	cul.	Ru. a		16	13	761.5	11.2	W.	3	cul.				
	Vares	764.2		12.0		?	4	lluv.	ul				764.9	12.6	W.	4	c. d.				
	Avilés	763.8				N. W.	5	ul	ul				763.0		N. W.	1	lluv.				
	Gijón																				
	Oviedo	763.9		12.8		?	1	cul.		Traspe	19	19	762.4	17.2	?	1	c. cul.				
	Ministerre	766.7		14.7		cal.	0	ul	ll.				767.4	18.8	cal.	0	trub.				
	Santiago	761.0		12.2		S. W.	2	lluv.			2	16	11	764.9	15.8	S. W.	2	cul.			
	Pontevedra	761.1	0.0	14.4		S.	1	cul.			1	17	13	761.0	15.8	S. W.	3	ul			
	Lugo																				
	Orense	764.1	0.0	17.6		W.	1	cul.				21	15	763.2	18.4	N. W.	1	ul			
Leon	761.6		19.4		N.	2	c. cul.				18	27	760.0	17.0	N.	1	ul				
Region Cantabrica II	Santander	764.9		16.0		W.	5	cul.	mp. ca				762.9	16.8	W.	7	ul				
	Punta Galea	761.1		15.2		S. W.	3	ul	ul				761.7	19.9	N. W.	6	c. d.				
	Bilbao	764.3	+0.6	15.6		N. W. W.	0	ul					761.6	16.6	N. W.	5	lluv.				
	Cabo Machichaco																				
	Igueldo																				
San Sebastian	764.4		17.0		W.	3	ul	fructa					761.2	16.2	W.	8	lluv.				
Region del Duero III	Zamora	761.1	+0.5	19.2		S. W.	2	c. cul.					763.7	15.6	N. W.	2	c. cul.				
	Palencia																				
	Burgos	762.0	0.0	14.0		N. S.	0	c. cul.		Traspe	17	10	760.3	16.8	N. W. S.	7	c. cul.				
	Soria	762.6		14.1		W. S. W.	9	c. d.					759.5	11.4	W.	3	cul.				
	Valladolid	761.8	+0.1	19.2		W.	1	cul.					761.2	18.8	N. W.	2	c. cul.				
Salamanca	761.4	0.0	19.0		N. W.	2	ul						763.5	19.0	N. W.	4	ul				
Region Central IV	Avila	771.4		13.9		N. W.	2	cul.		Traspe	16	11	766.9	16.0	N. W.	6	ul				
	Segovia	764.9	+0.4	19.2		S. W.	0	cul.					761.9	14.8	W.	1	cul.				
	Madrid	768.1	+0.4	16.7		N. S.	0	c. cul.					20.6	12.0	760.6	20.5	N. W.	3	c. cul.		
	Toledo	764.0	+0.2	17.5		W.	2	S.						22	14	761.4	21.3	W.	3	cul.	
	Guadalajara	762.5	+0.2	16.8		N. S.	0	cul.		Traspe	19	11	760.1	18.5	N. W. W.	0	c. cul.				
Uenca	769.0	+0.7	11.2		N. W.	2	cul.						19	8	761.0	17.1	N. W.	2	cul.		
Alto Ebro VI	Caceres																				
	Badajoz	767.9	+0.2	12.6		N. W.	2	cul.					29	11	764.7	22.0	N. W.	2	c. cul.		
	Ciudad Real	766.2	+0.8	14.0		W.	3	cul.						21	11	763.0	20.6	W.	4	ul	
	Hogrono	761.3		17.5		W. N. W.	0	c. d.						20	12	762.7	17.5	W. N. W.	2	cul.	
	Vitoria																				
Cataluña VII	Pamplona	763.5		14.4		N. W.	1	cul.					16	12	719.5	15.6	W.	2	ul		
	Huesca	771.9	+1.0	19.4		W. N. W.	1	cul.					20.0	19.0	771.6	18.1	W. N. W.	7	ul		
	Zaragoza	761.7	+0.5	18.6		N. N. W.	2	S.						22	11	718.3	19.6	N. W.	4	cul.	
	Lerida																				
	Gerona																				
Levan. de VIII	Barcelona	760.4	+0.5	24.5		S. S.	1	cul.	mp. a				12	24	15	717.4	18.5	S.	2	lluv.	
	Tarragona																				
	Tortosa	761.0	+0.5	?		?	9	?													
	Teruel	769.0		14.4		N. S.	0	cul.						1	18	10	760.9	12.4	N. N. W.	1	cul.
	Castellón	761.9	+0.8	23.2		W.	0	S.	ll.					1	25	18	717.3	23.0	S. W.	1	c. cul.
Region de IX	Valencia	761.5	+1.2	29.6		W.	1	c. d.													
	Albacete	768.6		17.0		W.	3	cul.		Traspe	19	11	761.1	18.1	W.	4	c. cul.				
	Alicante	761.6	+1.2	21.8		N. W.	0	S.	ll.												
	Murcia	762.3	+0.4	29.0		S. W.	2	cul.													
	Sevilla	761.7		21.0		S. W.	1	S.													
Region de X	Córdoba	764.8	+0.9	18.0		W.	1	cul.													
	Jaén	763.3		18.2		?	0	cul.													
	Granada	761.4		11.0		S. W.	1	c. cul.		Traspe	13	12	763.9	17.4	N. W.	1	cul.				
	Huelva																				
	Algeciras	766.9	+0.9	18.0		N. W.	4	cul.													
Costa del Sur XI	San Fernando	766.6	+0.6	17.5		N. W.	1	ul	Ru. a												
	Tarifa	768.0		18.9		W.	2	c. cul.	ul												
	Málaga	764.9	+0.2	20.0		N. W.	26	c. d.	ll.												
	Almeria	762.0		20.2		S. W.	1	S.	ul												
	Palma	761.2	+1.8	22.0		?	1	S.	Av. a												
Baleares XII	Mahón	760.6		22.0		N.	4	cul.													
	Mejilla	764.7		29.0		N. W.	3	S.	cal												
	Laguna	766.4	+1.2	17.7		N.	2	c. cul.													
	Sa Cruz de Ten.	769.1	+0.5	21.1		N. N. S.	3	ul	ll.												

— Noticias —