

DIRECCIÓN GENERAL DEL INSTITUTO GEOGRÁFICO Y ESTADÍSTICO

AÑO XIX

BOLETÍN

1911.

Núm. 259

DEL

8 de Junio

OBSERVATORIO CENTRAL METEOROLÓGICO

Observaciones del Extranjero

Observaciones de la mañana a las 7 ^h										Id. en las 24 horas			Id. de la vispera por la tarde				
Estaciones	Barómetro		Temperatura	Humedad	Viento		Estado del cielo	Estado del mar	Lluvia ó nieve	Temp. extr. ^{as}		Baróm. a 0° y al nivel del mar	Temperatura	Viento		Estado del cielo	
	al y al nivel del mar	Var. en 3h			Dirección	F ^{za}				Máx. ^a	Min. ^a			Dirección	F ^{za}		
Escandinavia	Bodo	760.8	-0.8	2.8	S. P. W.	4	lluv. ^a	Riz ^a	4	5	2	762.0	7.2	W.	1	c. cub.	
	Cristiansund	761.2	-1.0	7.8	W.	1	cub.	W	4	8	5	767.6	7.3	W. N. W.	1	W	
	Skudesnoes																
Rusia y Austria	Riga	755.6	-0.1	9.4	W. N. W.	4	c. cub.					757.4	10.4	W. N. W.	3	c. d.	
	Moscou	745.4	-1.4	12.4	S. P. E.	1	cub.		3			750.7	11.7	S.	1	nub.	
	Nicolaiew	754.6		16.5	W.	3	nub.					756.1	17.1	S.	1	nub.	
	Feldkirch	767.5	0.0	11.7	cal.	0	S.			24	15	767.4	17.6	cal.	0	S.	
	Cernorvitx	758.4	+0.3	15.4	W. W.	4	cub.			24	10	759.9	17.1	W. W.	4	nub.	
	Cracovia	762.6	-0.1	19.8	W. W.	2	W			23	14	763.6	16.7	W. N. W.	2	W	
	Pola	761.6	+0.1	19.8	W. N. W.	1	S.			27	15	766.6	19.4	W. N. W.	1	S.	
	Viena	764.9	0.0	18.4	W. W.	4	"	Ll. ^a		25	16	765.1	20.3	W. N. W.	3	S.	
Islas Británicas	Stornoway																
	Shields																
	Valentia	769.1	-0.5	16.1	cal.	0	S.	W. W.	24.4	11.1	771.7	16.7	W.	2	S.		
Francia	Gris Nez	770.2	-0.2	14.2	S. N. E.	4	c. d.	Riz ^a	18	11	770.6	12.6	W. E.	1	nub.		
	St. Mathieu	761.6	+0.1	18.4	S. N. E.	4	c. d.	W	25	16	766.6	21.6	S. N. E.	1	S.		
	Isla de Aix	764.8		21.2	S. P. E.	3	c. d.	Ll. ^a	31	17	765.1	24.3	W. W.	3	c. d.		
	Biarritz	765.2		21.7	S. P. E.	3	nub.	W	29	19	765.0	27.8	S. N. E.	3	c. d.		
	Paris	763.2	-0.2	17.0	W. E.	3	S.		21.9	14.0	763.2	23.6	W. E.	3	S.		
	Clermont	766.0	-0.2	20.0	cal.	0	S.		23.1	10.2	765.0	27.0	S. E.	4	c. d.		
	Perpiñán	766.2	-0.1	18.4	S.	1	cub.		23.8	14.0	766.9	21.3	W. E.	3	S.		
	Cabo Sicié	766.1		22.0	cal.	0	S.	cal.	23	17	766.9	19.2	S. P. E.	1	S.		
	Niza	765.7	0.1	22.6	cal.	0	S.	W	26	17	767.2	22.7	cal.	0	S.		
Italia	Iiorna	766.0	0.0	20.6	S.	2	S.				766.9	23.0	W. W.	2	S.		
	Roma	766.4	0.0	18.4	W.	2	S.				766.3	21.6	S. W.	1	"		
	Cagliari	766.2		22.0	S. E.	2	S.				762.9	24.0	S. E.	4	"		
	Palermo																
Portugal	Porto	764.9	-0.1	17.3	S	4	Cub	Riz ^a	7	20	12	764.3	15.4	S	4	Cub	
	Lisboa	763.6	+0.2	16.3	S. P. W.	4	cub.	Riz ^a		19	14	764.3	15.6	S. P. W.	3	S.	
	Lagos	764.7	+0.6	17.6	S	1	W	W. W.	2	20	15	764.9	15.3	cal.	0	cub.	
	Horta	767.2	+0.2	20.0	W	3	Cent	claro		24	17	768.0	18.9	cal.	0	Cd.	
	Angra	767.1	+0.3	19.0	W	1	Cd.	claro		23	16	767.8	19.8	W	1	nub.	
	Punta Delgada	766.6	+0.6	18.2	W. N. W.	4	cub.	W. W.		21	16	767.0	16.0	W.	3	nub.	
	Funchal	765.1	+0.2	19.2	W. W.	2	W	W		21	12	765.3	19.8	W. W.	2	cub.	
Marruecos y Argelia	Tánger																
	Casablanca																
	Orán	766.0		17.4	S. P. E.	1	nub.										
	Argel	765.8		20.0	W.	2	tra. ^a										
	Tinex	766.4		21.0	S. E.	1	nub.										
Sfaks	764.3		22.8	S.	3	nub.											

Precios de suscripción

Un año 30 pesetas. Un semestre 15 pesetas

Administrador

Habilitado del material de la Dirección general del Instituto Geográfico y Estadístico. Madrid

Dirección: Adresse: Address:

Señor

Jefe del Observatorio Central Meteorológico

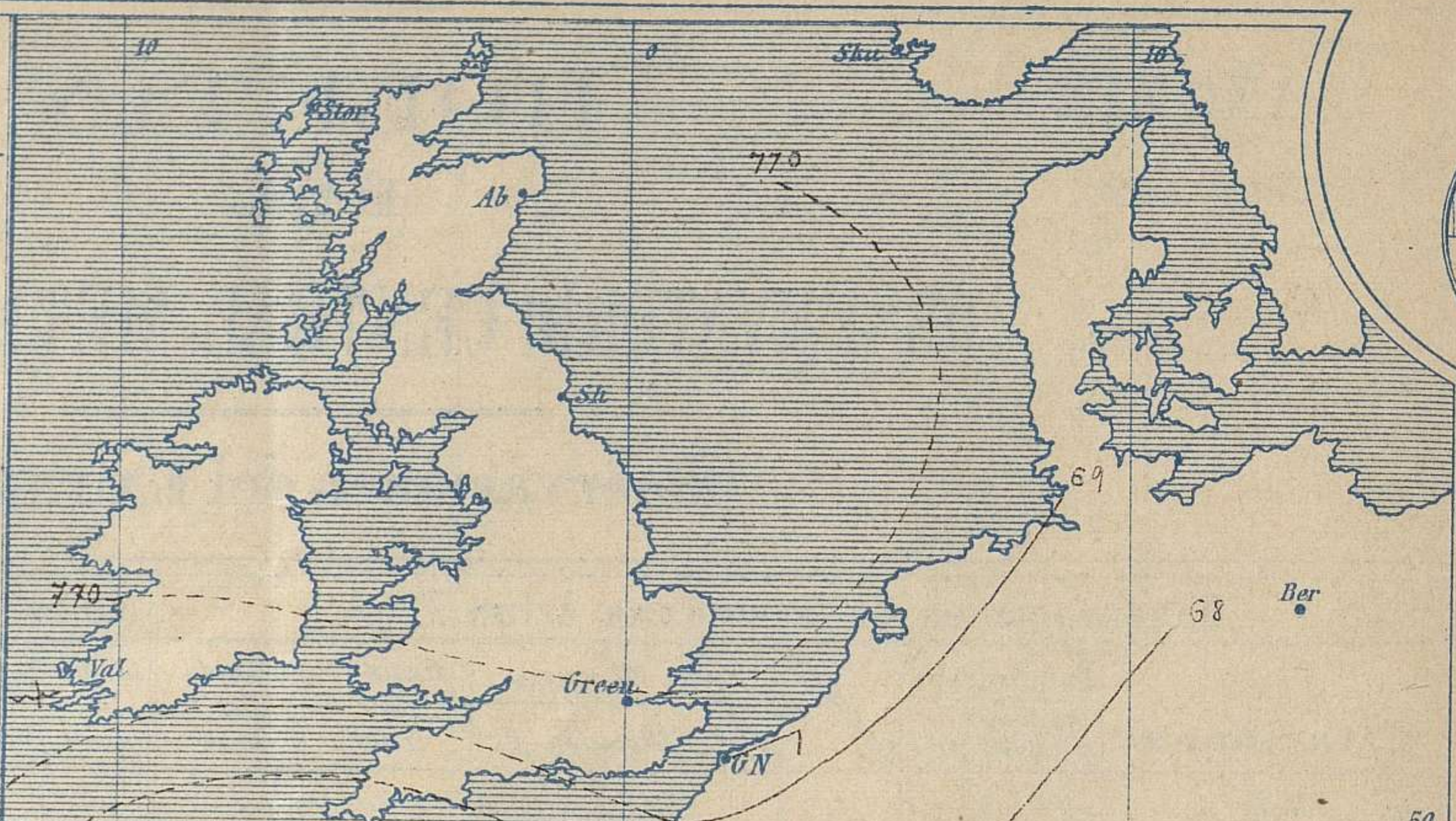
Parque del Retiro

Madrid. (ESPAÑA)

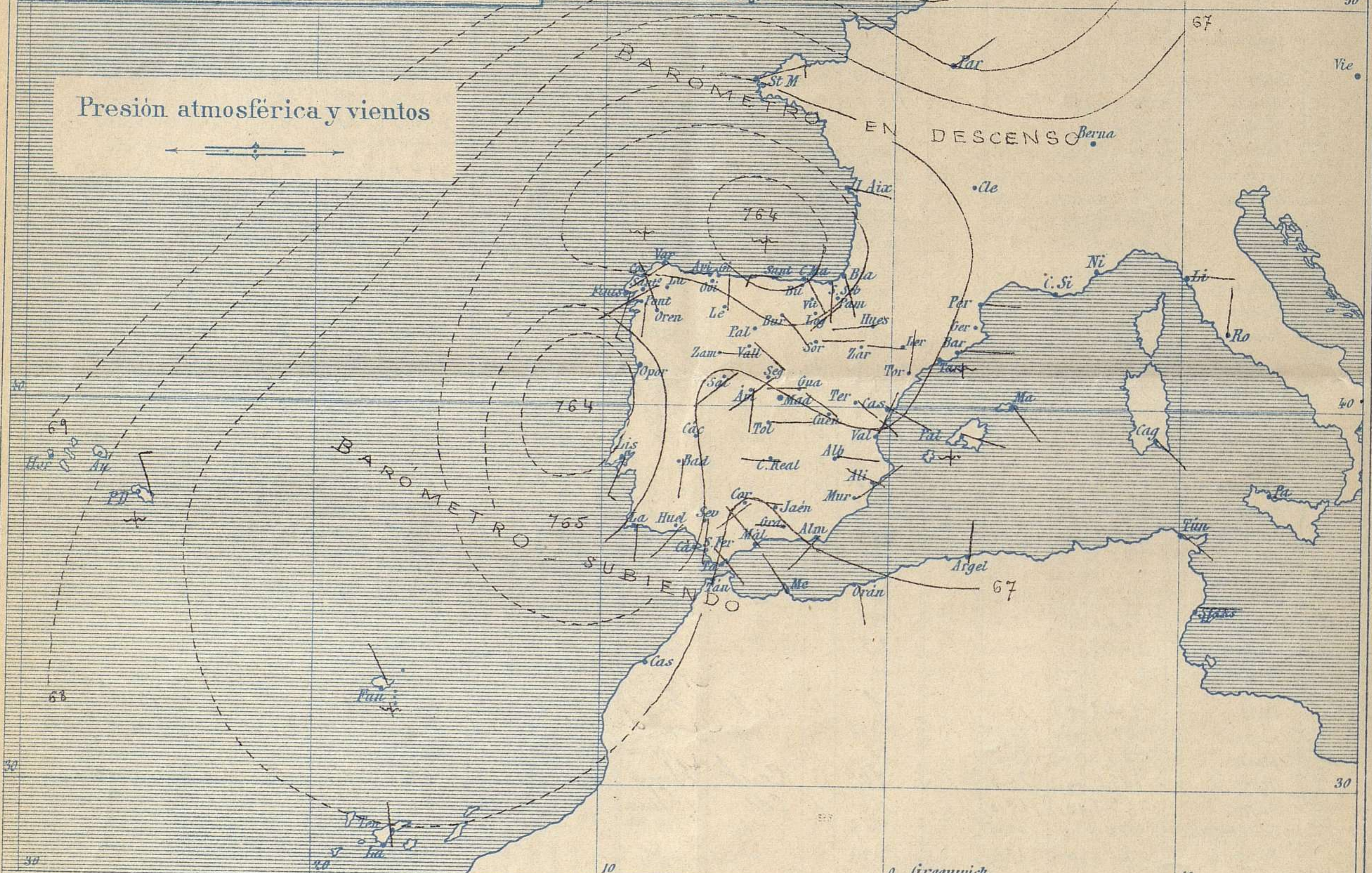


Signos convencionales

Fuerza del viento	Cielo	Mar
0 Calma	○ Despejado	{ Llana
1 Ventolina	⊙ Con nubes	{ Rizada
2 Muy flojo	⊖ Bruma	{ Marejadilla
3 Flojo	⊗ Niebla	{ Marejada
4 Bonancible (Moderado)	⊗ Nieve	{ Marejada gruesa
5 Fresquito (Algo fuerte)	⊗ Lluvia	{ Gruesa
6 Fresco (Fuerte)	● Tormenta	{ Muy gruesa
7 Duro	⚡	{ Arbolada
8 Muy duro		{ Muy arbolada
9 Temporal		



Presión atmosférica y vientos

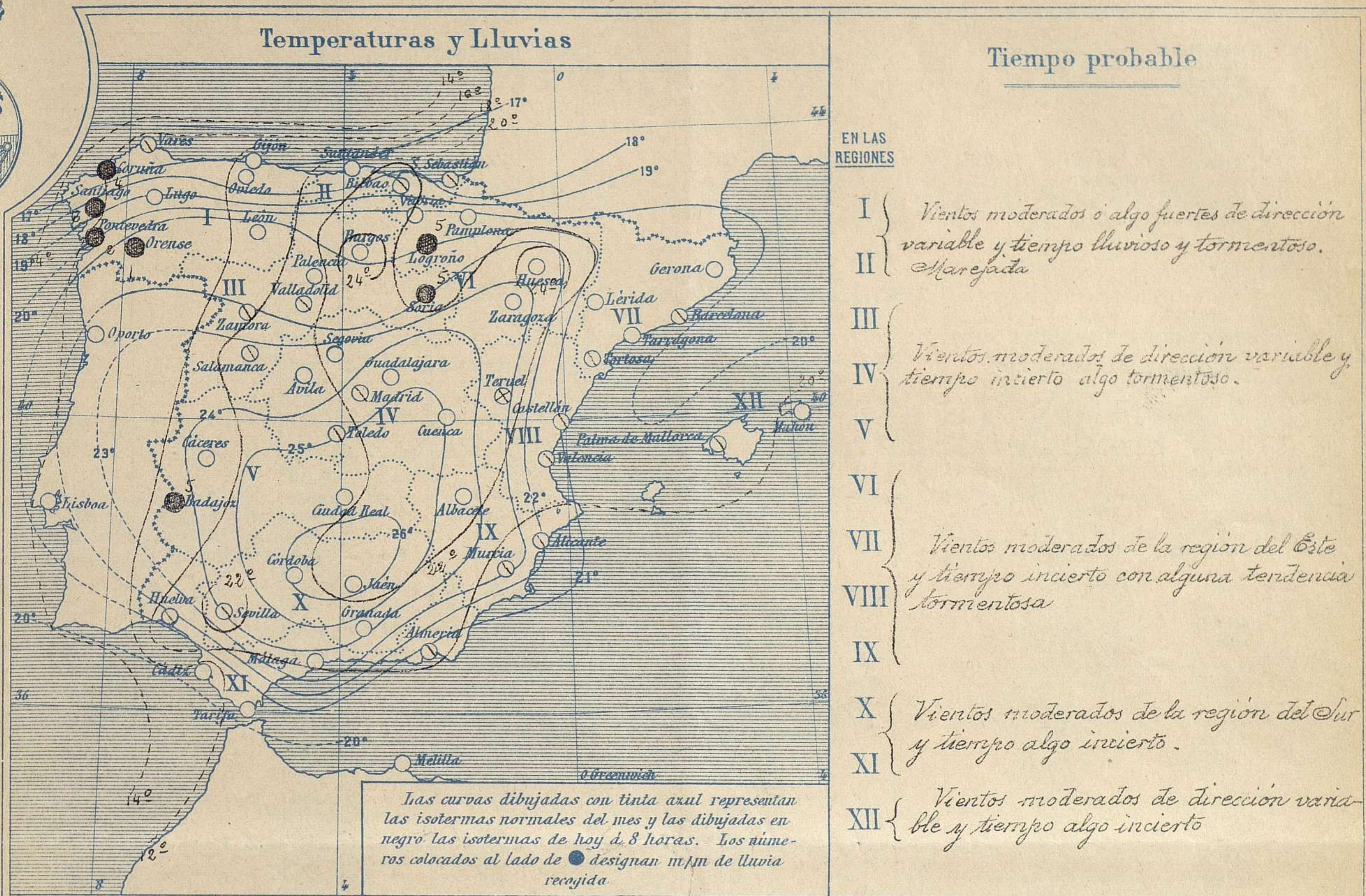


Estado general

Persiste, aunque con carácter de menor intensidad, sobre nuestra Península un área de presiones débiles relativas, cuyo centro principal está situado en el Golfo de Gascuña. El tiempo continúa incierto, con cielo cargado de nubes, vientos moderados de dirección variable y la temperatura se mantiene suave. La máxima de ayer fue de 31° en Cervera y la mínima de hoy ha sido de 7° en Segovia. Las presiones más elevadas residen por las Islas Británicas.

El Director general: Galarza

El Ingeniero Geógrafo, Jefe del Observatorio. J. Galbis

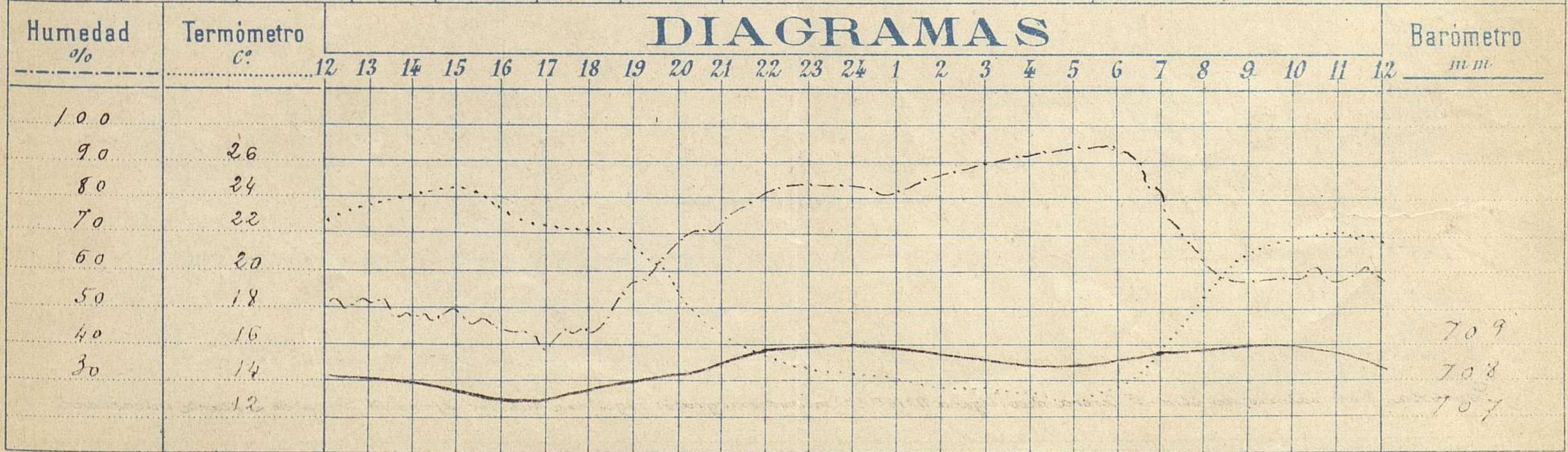


Observaciones de Madrid entre 12^h del día 7 y 12^h del día 8

PARQUE DEL RETIRO (Altitud 667 m.)

Hora	Barómetro m m	Termómetro C°	Humedad %	Viento	Fuerza 0 a 9	Lluvia ó Nieve m m	Estado del Cielo	Notas
16	707.48	23.2	43	SS E	3		Nuboso	Temper ^a máxima a la sombra 24.3
20	708.10	18.5	68	SS W	2		Casi despejado	Id mínima id 12.7
24	708.90	14.3	83	Calma	0		Id id	
4	708.30	13.4	92	Id	0		Id id	
8	708.77	18.5	60	Id	0		Nuboso	
12	708.27	21.5	59	S	0		Casi cubierto	

DIAGRAMAS



Observaciones de España

Observaciones de la mañana a 8 horas										Id. en las 24 horas			Id. de la vispera a 16 horas				
Estaciones	Barómetro		Temperatura	Humedad	Viento		Estado del cielo	Estado del mar	Lluvia ó nieve	Temp. extr. as.		Barométr. a 0° y al nivel del mar	Temperatura	Viento		Estado del cielo	
	alt. y al nivel del mar	var. en 3h			Dirección	F.ª				Max.ª	Min.ª			Dirección	Fuerza		
Región del N.W. I.	Ia Coruña	764.7	+1.2	16.0		S. S. E.	2	nub.	Fluj.ª	4	24	11	762.6	17.8	N.	3	lluv.ª
	Vares	764.5		15.2		S. W.	5	uf	Molla				763.4	18.0	E.	4	uf
	Avilés	764.2				N.	1	c. cub.	Riv.ª				763.5		N. E.	1	c. cub.
	Gijón																
	Oviedo	763.6		18.4		N. E.	1	Cl.			24	14	762.4	21.0	N. E.	1	Cub.
	Finsterre	763.1		16.8		S. S. W.	4	cub.	Molla				763.1	19.0	E.	4	c. cub.
	Santiago	764.4		14.4		S. W.	1	uf		6	21	11	763.4	15.8	S. E.	2	lluv.ª
	Pontevedra	764.5	+0.5	17.6		S.	1	c. cub.		2	22	11	762.8	17.2	S.	0	uf
	Lugo																
	Orense	763.6	+0.2	16.4		N. W.	1	nub.		1	22	14	762.3	17.4	N. W.	0	cub.
León	763.8		18.4		N.	1	cub.			20	10	762.0	17.5	S.	1	uf	
Región Cantábrica II.	Santander	765.1		19.8		N.	1	nub.	Molla	1			764.1	21.0	E.	1	S.
	Punta Galea	764.4		22.2		S. E.	3	cub.	uf				763.9	22.0	N. E.	3	nub.
	Bilbao	764.2	+0.2	20.4		S. S. E.	2	c. cub.			30	13	763.0	26.6	N. W.	1	c. d.
	Cabo Machichaco																
	Igueldo																
	San Sebastián	762.7	0.0	20.6		S.	1	nub.	Lb.ª		26	18	762.1	21.0	N. W.	2	S.
Región del Duero III.	Zamora	767.2	+3.2	16.2		E.	0	uf			22	12	765.9	20.2	S. W.	1	nub.
	Palencia																
	Burgos	764.8	0.0	19.4		S. E.	0	c. d.			22	12	762.4	22.0	S. S. E.	2	uf
	Soria	765.4		16.0		E.	1	cub.		5	28	19	764.3	22.0	S. S. E.	2	uf
	Valladolid	765.1	0.0	16.5		S. E.	0	nub.			28	11	762.7	22.4	S. S. E.	1	c. cub.
	Salamanca	766.4	+0.4	16.6		S. W.	2	uf			22	11	765.0	19.2	S. W.	1	cub.
Región Central IV.	Ávila	765.9		14.5		S.	2	c. d.			18	10	765.2	17.5	S. E.	4	c. d.
	Segovia	764.4	+0.2	18.0		S. W.	0	c. d.			22	9	762.6	19.8	S. E.	2	nub.
	Madrid	765.6	+0.4	18.5		cab	0	nub.			24.9	12.7	763.3	23.2	S. S. E.	3	uf
	Toledo	765.7	+0.4	18.2		E.	1	uf			26	14	762.9	25.2	S.	1	nub.
	Guadalajara	764.9	+0.5	18.2		N.	0	c. d.		Inap.ª	22	14	762.5	23.0	S. S. W.	1	uf
	Cuencá	765.5	+0.4	19.5		N. W.	0	uf			25	11	764.1	23.5	S.	1	c. cub.
Alto Extent.º Ebro VI. Mancha V.	Caceres	765.3		17.0		S. E.	5	Cub.	Inap.ª	24	12	763.2	21.2	S.	4	Cub.	
	Badajoz	765.0	0.0	17.0		S.	1	cub.		5	24	14	762.9	20.0	S.	3	cub.
	Ciudad Real	766.3	+0.6	18.4		N.	1	c. d.			24	12	764.1	28.4	N.	3	c. d.
	Logroño	766.5		19.5		S. E.	3	nub.		5	29	14	765.7	24.2	S. S. E.	3	nub.
	Vitoria																
	Pamplona	765.0		21.8		S. W.	0	c. d.			27	16	764.9	26.2	S. E.	2	c. d.
Ebro VII. Cataluña VIII.	Huesca	764.5	0.0	21.6		N. S. W.	0	c. d.			27.6	15.0	767.1	26.4	E.	3	c. d.
	Zaragoza	765.7	0.0	21.4		E.	1	S.			28	15	763.7	26.8	S. E.	3	S.
	Lerida																
	Gerona																
	Barcelona	766.6	0.0	20.0		E.	2	bru.ª	Molla		25	17	766.5	22.0	E.	2	S.
	Tarragona																
Lienan.º de Aragón IX.	Tortosa	766.2	-0.1	20.1		N.	1	cub.			24	19	765.9	23.9	S. S. E.	2	S.
	Teruel	764.6		17.9		S. E.	0	nub.			31	11	762.3	26.6	S.	0	S.
	Castellón	765.6	0.1	20.0		S. E.	1	cub.	Lb.ª		23	13	764.5	20.4	E.	3	S.
	Valencia	765.7	0.0	21.4		N. S. E.	0	c. cub.			22	18	765.5	21.6	E.	1	c. cub.
Región de Murcia X.	Albacete	765.5		18.5		S.	1	c. d.			27	19	762.6	25.8	S. E.	1	c. d.
	Alicante	766.0	+0.4	19.6		N. S. W.	1	cub.	Lb.ª		25	19	764.0	24.4	S. S. E.	1	nub.
	Murcia	766.1	+0.4	19.0		N. E.	0	uf			26	16	764.3	23.6	S. E.	2	c. d.
Región de Andalucía XI.	Sevilla	766.1		22.8		S.	2	nub.			27	14	764.9	25.0	S. W.	1	c. d.
	Córdoba	766.7	+0.8	21.0		S. W.	1	S.			28	19	764.3	26.8	S. W.	3	nub.
	Jaén	766.4		19.6		N. S. W.	1	S.			26	12	764.5	23.8	N. E.	1	uf
	Granada	766.7		16.4		N.	1	S.			26	13	764.6	25.0	S.	4	c. d.
Costa del Sur XII.	Huelva	765.7	+0.5	20.8		S. W.	2.6	c. cub.			22	17	764.8	21.3	S. E.	6	nub.
	Algeciras																
	San Fernando	766.5	0.0	17.7		S. E.	6	nub.	cab		21	19	766.3	19.7	N. S. W.	3	uf
	Tarifa	768.0		19.3		cab	0	c. d.	uf				766.9	21.7	N. W.	2	S.
	Málaga	766.1	+0.4	20.2		N. W.	0	S.	Lb.ª		24	16	765.4	22.6	N. S. W.	3	c. d.
	Almería	765.1		21.0		S. W.	0	c. cub.	cab		23	20	762.3	22.6	S. W.	2	c. d.
Baleares XIII.	Palma	766.2	+0.6	20.6		S. S. E.	3	cub.	Molla		26	19	765.9	23.2	S. W.	3	S.
	Mahón	766.3		22.8		S. E.	1	c. d.			23	18	765.6	20.5	N. E.	3	cub.
Melilla	767.2		24.4		N. W.	1	S.			24	18	762.0	22.0	N. W.	0	S.	
Inagua	768.0	+1.2	19.2		N.	1	S.			19	12	766.4	17.0	N. W.	1	c. cub.	
Sta Cruz de Ten.º	762.3	+0.9	20.6		N. E.	2	S.	cab		23	18	766.3	22.4	N. S. W.	1	uf	

Noticias

Las estaciones que aun no tienen montado el servicio meteorológico ó que no han podido transmitir el telegrama del tiempo figuran en blanco.

Logroño.- Prof. Sr. Elizalde dice: Dos tormentas una débil a 19.º 30' de ayer y otra fuerte a las 3 de la mañana de hoy.

Córdoba.- Observatorio del Ebro.- P. Cereza dice: Ayer a 11.º 15' 30" microsismógrafos registran temblor lejano de tierra de bastante intensidad.