

DIRECCIÓN GENERAL DEL INSTITUTO GEOGRÁFICO Y ESTADÍSTICO

AÑO XIX

BOLETÍN

1911

Núm.º 65

DEL

6 de Marzo

OBSERVATORIO CENTRAL METEOROLÓGICO

Observaciones del Extranjero

Observaciones de la mañana á las 7 ^h									Id.en las 24 horas			Id.de la vispera por la tarde				
Estaciones	Baróm.º 0° y al nivel del mar	Variación en 3 h.	Temperatura	Humedad	Viento		Estado del cielo	Estado del mar	Lluvia ó nieve	Temp.º extr.ºs		Baróm.º 0° y al nivel del mar	Temperatura	Viento		Estado del cielo
					Dirección	F.º				Máx.º	Min.º			Dirección	F.º	
Escandinavia	Bodo	758,4	-2,8	67	E.	2	S.	Ll.º		3	-6	759,4	1,2	N. N. E.	2	c. S.
	Cristiansund	758,1	3,9	88	cal.	0	c. cub.	Pic.º	3	6	3	756,3	4,6	N.	3	mul.
	Skudesnoes															
Rusia y Austria	Riga	749,5	-0,4	88	N.	0	cub.		6			747,7	1,0	W.	0	cub.
	Moscou	754,5	-0,5	88	S.	1	ul.					767,0	-1,3	S.	1	ul.
	Nicolaiev	758,5	-3,5	89	cal.	0	niebla					759,6	1,5	S. W.	0	S.
	Feldkirch	763,7	-0,8	87	cal.	0	c. S.		1			764,5	3,4	N. E.	3	lluv.
	Czernovitz	758,1	3,7	77	N. W.	1	cub.			10	-1	758,3	3,7	cal.	0	c. S.
	Cracovia	758,6	1,4	83	S. W.	2	niev.			8	1	759,1	2,4	W. S. W.	2	cub.
	Pola	757,5	8,3	66	S. N. E.	4	c. cub.			11	-6	758,3	6,8	N. N. W.	1	c. cub.
	Viena	760,7	2,0	84	W.	4	c. S.		1	8	2	760,8	4,0	W. N. W.	3	cub.
Islas Británicas	Stornoway															
	Shields															
	Valentia	766,1	3,3	83	N. W.	6	c. cub.	Grn.	9,4	8,9	2,3	764,3	7,2	S.	4	lluv.
Francia	Gris Nez	763,8	3,0	89	S.	3	cub.	N.º		9	2	766,3	4,8	N. E.	3	mul.
	St. Mathieu	763,8	6,8	88	N. S. W.	2	cub.	N.º		10	5	767,1	8,4	N. N. E.	3	c. cub.
	Isla de Aix	762,7	7,3	97	N. E.	3	cub.	Riv.º		11	7	765,4	8,6	N. W.	3	cub.
	Biarritz	765,0	8,2	92	N. S. W.	2	cub.	ul.	1	12	8	766,9	10,0	N. N. W.	3	c. cub.
	Paris	763,6	-0,4	100	N. E.	0	mul.			10,9	-1,8	765,8	6,9	N. E.	3	c. S.
	Clermont	763,3	0,8	93	cal.	0	c. S.			3,8	0,3	764,3	7,2	N.	3	cub.
	Perpiñán	760,8	9,4	52	N. W.	3	mul.			14,4	7,1	761,5	11,3	N. W.	3	S.
	Cabo Sicié	756,7	8,0	86	E.	1	c. cub.	Riv.º		13	7	757,3	8,6	W.	3	br.º
Niza	757,6	6,8	70	E.	2	S.	cal.		14	9	758,4	8,6	S. W.	2	cub.	
Italia	Triorna	757,5	8,2	85	N. E.	2	c. S.					758,1	11,8	S.	3	mul.
	Roma	757,4	6,4	70	N.	1	cub.					759,9	7,7	S.	3	S.
	Cagliari	758,4	3,0	89	N. E.	3	S.					759,1	16,5	N. W.	4	S.
	Palermo															
Portugal	Porto	767,9	12,0	67	N.	5	S.	N.º gr.º		14	5	765,9	10,3	N.	2	cub.
	Lisboa	764,3	10,7	64	N. N. W.	5	mul.	Grn.		15	10	764,4	10,5	N. W.	1	S.
	Lagos	763,5	13,8	77	N.	2	S.	Ll.º		13	11	764,0	10,8	N.	3	S.
	Horta	773,1	16,0	91	S.	3	cub.	Riv.º		19	16	773,9	16,3	W.	3	mul.
	Angra	773,7	14,0	94	S. E.	2	niebla	Pic.º		19	13	774,2	16,2	W.	2	id.
	Punta Delgada	773,5	14,5	98	N. E.	2	br.º	N.º		18	15	773,7	16,1	N. E.	3	c. S.
	Funchal	767,5	16,4	38	N.	4	cub.	Pic.º		20	10	767,1	17,5	N.	4	cub.
Marruecos y Argelia	Tánger															
	Casablanca															
	Orán	761,7	11,0		W. S. W.	1	S.									
	Argel	758,9	11,9		N.	6	Form.									
	Túnez	759,5	7,0		S. W.	1	mul.									
Sfax																

Precios de suscripción

Un año 30 pesetas. Un semestre 15 pesetas

Administrador } Habilitado del material de la Dirección general del Instituto Geográfico y Estadístico. Madrid

Dirección : Adresse : Address :

Señor

Jefe del Observatorio Central Meteorológico

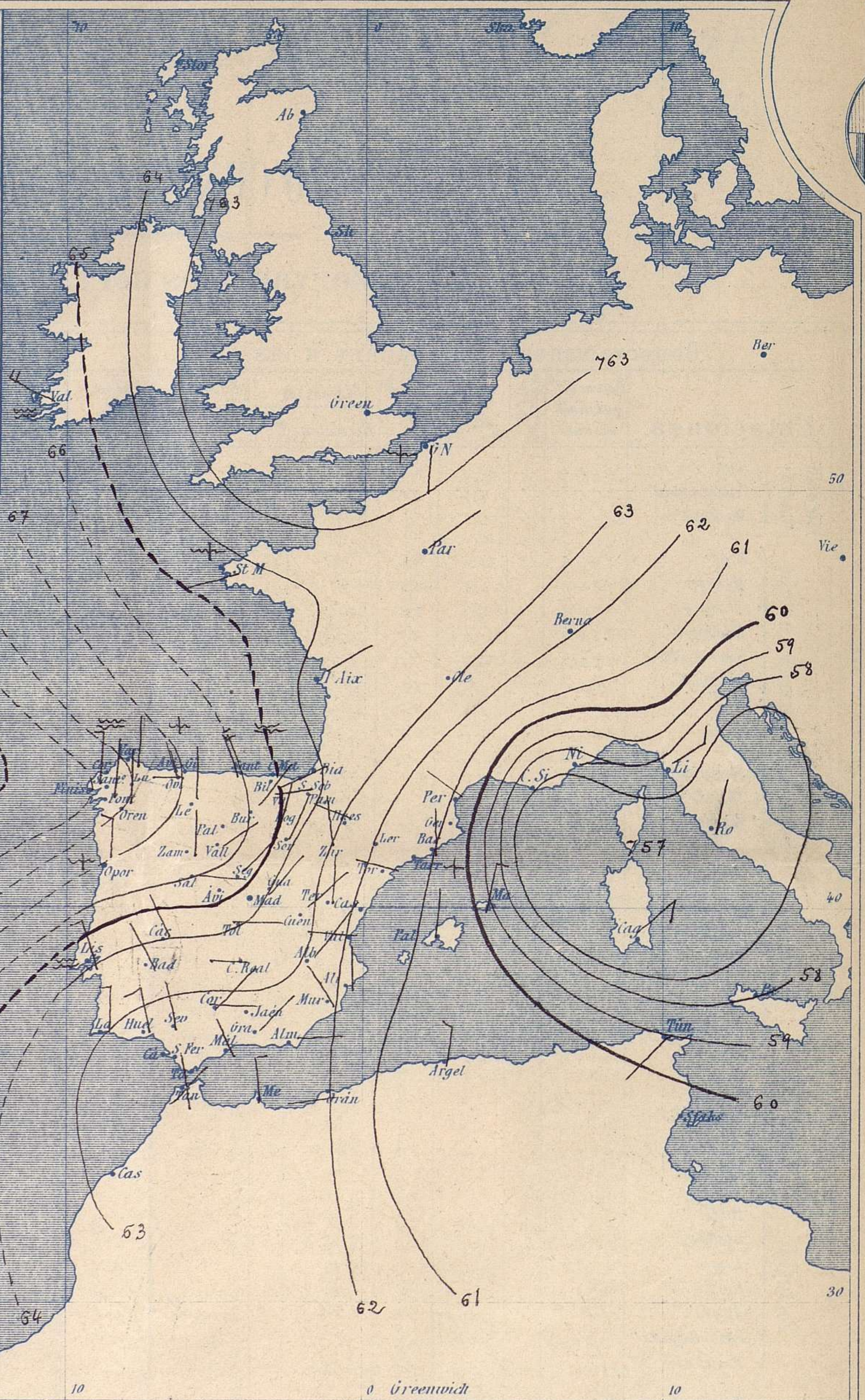
Parque del Retiro

Madrid . (ESPAÑA)



Signos convencionales

Fuerza del viento	Cielo	Mar
0 Calma	○ Despejado	— Llana
1 Ventolina	○ Con nubes	— Rizada
2 Muy flojo	○ Bruma	— Marejada
3 Flojo	⊗ Niebla	— Picada
4 Bonancible	⊗ Nieve	— Marejada gruesa
5 Fresquito	● Lluvia	— Gruesa
6 Fresco	⚡ Tormenta	— Muy gruesa
7 Duro		— Arbolada
8 Muy duro		— Muy arbolada
9 Temporal		



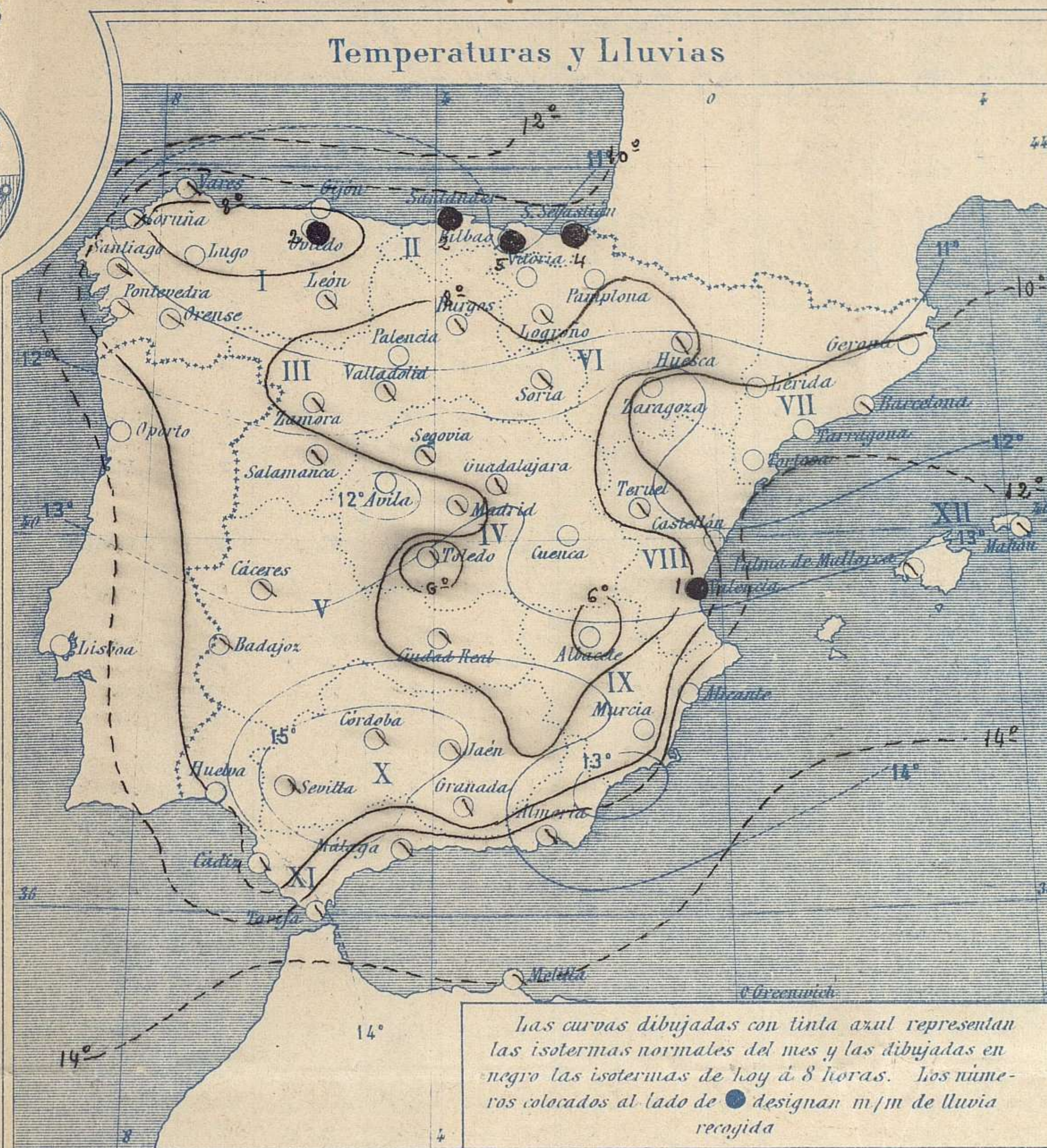
Presión atmosférica y vientos

Estado general

Una borrasca poco intensa (757 mm) se encuentra sobre el Mediterráneo, existiendo también un área de presiones débiles relativas, por Inglaterra. Lluvia en la región Cantábrica, apareciendo el cielo de toda España, con bastantes nubes; el viento sopla bonancible de la región del Norte y el mar en el Cantábrico y Atlántico está agitado. La temperatura máxima de ayer fue de 24° en Málaga y la mínima de hoy ha sido de 3° bajo cero en Albacete.

El Director general: Galarza

El Ingeniero Geógrafo Jefe del Observatorio. J. Galbis



Tiempo probable

EN LAS REGIONES

I } Vientos frescos y muy frescos de la región del Norte y tiempo lluvioso. Mar.

II }

III }

IV } Vientos bonancibles á frescos de la región del Norte y alguna tendencia á llover.

V }

VI }

VII } Vientos bonancibles y frescos de la región del Norte y tiempo algo lluvioso. Mar.

VIII }

IX }

X } Vientos frescos y muy frescos de la región del W. y tiempo de lluvias. Mar.

XI }

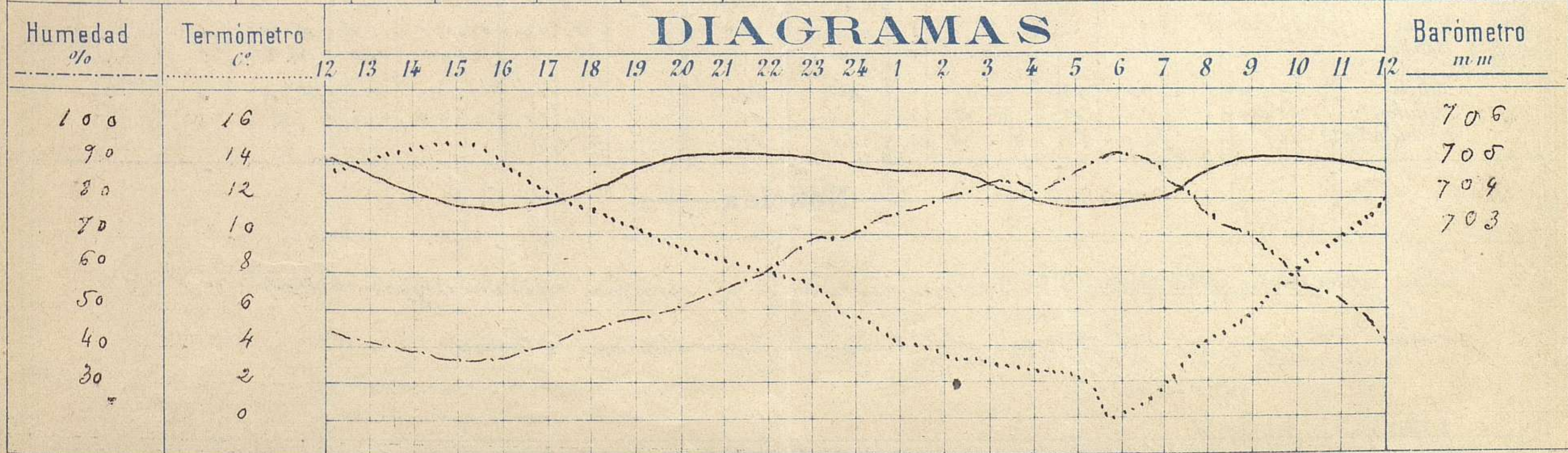
XII } Vientos frescos y muy frescos de la región del Norte y tiempo lluvioso. Mar.

Observaciones de Madrid entre 12^h del día 5 y 12^h del día 6

PARQUE DEL RETIRO (Altitud 667 m.º)

Hora	Barómetro m. m	Termómetro C.º	Humedad %	Viento	Fuerza 0 á 9	Lluvia ó Nieve m. m	Estado del Cielo	Notas
16	703.70	13.5	38	N	4		Despejado	Temperª máxima á la sombra 14.9
20	705.10	9.3	50	NNW	3		Id	Id mínima id 0.0
24	704.70	5.5	70	ENE	2		Id	
4	703.90	2.5	80	NNW	1		Nuboso	
8	704.83	4.1	74	Calma	0		Cubierto	
12	704.50	11.5	39	N	3		Nuboso	

DIAGRAMAS



Observaciones de España

Observaciones de la mañana á 8 horas										Id. en las 24 horas			Id. de la vispera á 16 horas				
Estaciones	Barom. ^o á 0 ^o y al nivel del mar	Variación en 3 h.	Temperatura	Humedad	Viento		Estado del cielo	Estado del mar	Lluvia ó nieve	Temp. ^o extr. ^{as}		Barom. ^o á 0 ^o y al nivel del mar	Temperatura	Viento		Estado del cielo	
					Dirección	F ^{va}				Max. ^a	Mín. ^a			Dirección	Fuerza		
Región del N.W. I.	La Coruña	769,4	8,0	86	N. W.	6	niebla	Gru ^o		11	6	769,3	10,0	N. W.	3	neb.	
	Vares	769,5	8,0	80	N.	5	neb.	Pic ^o				767,8	8,5	N. E.	4	neb.	
	Avilés	766,4			N. N. W.	2	lluv.	Pic ^o				765,8		N.	1	neb.	
	Gijón																
	Oviedo	767,7	5,4	94	W.	1	neb.		2	10	5	766,3	9,2	N.	1	c. cub.	
	Finisterre	769,6	10,3	73	N.	4	lluv.	hiv ^o				768,5	13,6	N.	4	neb.	
	Santiago	768,2	6,8	87	N.	2	neb.					766,8	10,6	N.	2	c. cub.	
	Pontevedra	768,3	8,6	76	N. W.	2	neb.					766,3	14,3	S. W.	4	c. cub.	
	Lugo																
	León	767,6	8,4	70	N.	2	neb.					764,8	15,4	N. W.	2	S.	
Región Cantábrica II.	Santander	766,0	9,2	83	N. W.	7	neb.	W. g ^o	2			766,7	12,8	W.	6	c. cub.	
	Punta Galea	762,6	9,2	85	N. W.	6	neb.	Pic ^o	3			767,8	9,8	N.	4	neb.	
	Bilbao	764,3	9,0	76	N. W.	3	lluv.		5	12	7	765,7	11,0	N.	3	lluv.	
	Cabo Machichaco																
	Igueldo																
San Sebastián	764,0	8,3	96	W.	2	lluv.	Gru ^o	4	13	2	765,3	10,2	N. W.	3	lluv.		
Región del Duero III.	Zamora	765,1	4,1	87	N.	1	c. cub.					764,9	15,4	N. E.	1	c. cub.	
	Palencia																
	Burgos	764,1	2,8	75	N. N. E.	1	neb.			10	1	763,8	10,8	N. N. E.	2	neb.	
	Soria	763,1	4,2	70	N. N. E.	2	neb.			10	0	762,3	9,4	N. W.	4	neb.	
	Valladolid	765,8	2,5	82	N. E.	0	neb.			15	1	762,9	12,4	N. E.	1	neb.	
Salamanca	765,5	3,6	80	E.	2	neb.			12	1	764,4	11,4	E.	4	S.		
Región Central IV.	Ávila																
	Segovia	765,4	1,4	93	N. E.	0	neb.			10	2	762,2	9,8	N. E.	3	neb.	
	Madrid	764,4	4,1	74	cal.	0	neb.			14,9	0,0	761,5	13,5	N.	4	S.	
	Toledo	764,3	2,6	79	E.	1	neb.			16	1	761,2	15,6	E.	3	S.	
	Guadalajara	763,6	3,4	76	N. E.	0	c. cub.			14	1	760,3	13,5	N. N. E.	3	c. cub.	
Extremadura V.	Cuenca	760,2	4,5	79	N. E.	1	c. cub.			14,4	4	760,3	12,2	N. W.	4	neb.	
	Cáceres	763,0	9,2	79	N. W.	1	c. cub.			13	4	763,0	15,6	N.	3	S.	
	Badajoz	765,5	7,6	82	N. W.	0	c. cub.			2,2	5	764,7	21,0	N. E.	0	S.	
	Ciudad Real	761,9	4,2	74	W.	0	neb.			16	1	760,4	15,0	N.	3	S.	
	Logroño	762,6	7,0	83	N. N. W.	0	neb.			14	5	765,5	10,0	N. N. W.	1	neb.	
Alto Ebro VI.	Vitoria																
	Pamplona																
	Huesca	760,0	4,3	82	N. N. W.	0	neb.			16,2	-0,1	760,7	13,3	E. S. E.	1	c. cub.	
	Zaragoza	761,5	8,6	70	N. W.	3	S.			16	6	761,0	12,2	N. W.	3	S.	
Cataluña VII.	Lérida																
	Gerona																
	Barcelona	760,5	11,6	80	N. N. W.	1	neb.	W. g ^o		17	8	761,3	13,0	E. N. E.	2	neb.	
	Tarragona																
	Tortosa	760,7	11,6	80	N. N. W.	4	S.			15	9	761,2	13,8	N. E.	1	c. cub.	
Levan. te VIII.	Teruel	765,1	3,4	76	N.	0	neb.			11	1	761,9	9,0	N.	2	neb.	
	Castellón																
	Valencia	761,2	8,0	86	W.	0	c. cub.			1	14	6	761,2	13,4	N. E.	1	neb.
Región del SE IX.	Albacete	764,2	9,5	73	N. E.	1	c. cub.			17	3	759,2	14,2	N.	2	c. cub.	
	Alicante	761,1	12,8	66	N.	0	c. cub.	Ll ^o		19	9	758,9	16,4	E. N. E.	1	neb.	
	Murcia	761,1	9,2	71	N. W.	1	S.			25	6	758,3	16,2	E.	4	S.	
Cuenca del Guadalquivir X.	Sevilla	762,0	9,0	73	N. W.	2	c. cub.			22	7	760,5	20,8	N. W.	3	S.	
	Córdoba	762,0	7,8	66	N. E.	1	neb.			21	4	759,4	20,2	N. W.	1	c. cub.	
	Jaeń	762,5	10,8	50	W.	0	neb.			26	6	760,9	17,2	N. N. W.	0	S.	
	Granada	761,7	4,7	71	N. E.	1	c. cub.			18	3	770,7	17,2	N.	3	S.	
Costa del Sur XI.	Huelva	761,9	10,0	79	N. W.	4	c. cub.			20	7	761,3	19,7	N. W.	7	S.	
	Cádiz																
	San Fernando	762,8	8,0	93	S. S. E.	0	c. cub.	Pic ^o		16	7	762,4	14,6	W.	5	c. cub.	
	Tarifa	762,2	13,4	82	S. W.	3	neb.	Pic ^o				762,1	15,9	N. W.	3	c. cub.	
	Málaga	762,3	12,2	72	N. W.	0	c. cub.	W. g ^o		24	12	759,5	22,6	N. W.	6	S.	
Baleares XII.	Almería	761,8	12,5	82	E.	1	neb.	Ll ^o		18	7	758,1	16,8	S. W.	2	S.	
	Palma	760,3	12,6	68	N.	2	c. cub.	W. g ^o		17	10	761,6	15,8	S. W.	5	neb.	
	Mahón	759,9	12,0	61	N.	5	neb.			19	8	760,3	16,2	N. E.	3	neb.	
Islas XIII.	Melilla	766,0	14,0	89	N. W.	5	neb.	Pic ^o		20	10	768,0	17,4	S. W.	2	S.	
	Laguna	766,7	11,5	79	N. W.	3	neb.			18	10	764,9	14,0	N.	3	S.	
	Sta Cruz de Ten ^o	767,2	16,6	57	N. N. W.	2	neb.	Ll ^o		20	15						

Noticias

Las estaciones que aun no tienen montado el servicio meteorológico ó que no han podido transmitir el telegrama del tiempo, figuran en blanco.