

DIRECCIÓN GENERAL DEL INSTITUTO GEOGRÁFICO Y ESTADÍSTICO

AÑO XXI

BOLETÍN

1913

Núm.º 316

DEL

12 de Noviembre

OBSERVATORIO CENTRAL METEOROLÓGICO

Observaciones del Extranjero

Observaciones de la mañana á las 7 ^h										Id. en las 24 horas			Id. de la vispera por la tarde			
Estaciones	Barómetro		Temperatura	Viento		Estado del cielo	Estado del mar	Lluvia ó nieve	Temp. extr. ^{as}		Barom. á 0° y al nivel del mar	Temperatura	Viento		Estado del cielo	
	á 0° y al nivel del mar	Variación en 3 horas		Dirección	F ^{va}				Max. ^a	Min. ^a			Dirección	F ^{va}		
Escandinavia	Bodo	750.1	-1.0	2.0	E	4	c. nub.	Parada	1	1	755.2	-0.6	N. E	4	9°	
	Cristiansund	746.1	-0.2	2.8	N. E	1	cub.	M. lla	9	6	740.0	7.4	S. E	1	cub.	
	Skudesnoes	746.0	+0.7	2.8	S. E	6	c. nub.	M. gra	12	9	748.5	9.4	S. E	6	cub.	
Europa Oriental y Central	Riga	762.0	-1.4	1.4	S. E	2	c. d.				765.3	4.9	S. W	3	cub.	
	Moscou	764.9	+0.4	-0.2	W. S. W	1	Nieve				763.5	-0.7	W	1	cub.	
	Nicolaiew	771.1	0.0	0.1	calma	0	D.				769.4	3.2	N. W	2	cub.	
	Feldkirch	758.9	-0.5	6.8	S. W	1	ub.				760.3	7.0	N. E	1	ub.	
	Cernorovitz	767.6	-1.0	-0.6	S. E	1	cub.				770.2	-0.4	S	1	cub.	
	Cracovia	762.2	-0.2	3.6	N. W	1	c. nub.				763.6	3.2	N. E	2	cub.	
	Pola	762.6	0.0	16.5	S. E	1	cub.				765.0	16.6	S. E	2	cub.	
	Viena	762.3	-0.1	6.5	E	1	cub.				762.2	6.4	S	2	c. nub.	
	Berlin	756.9	+0.1	6.9	S	2	c. nub.				756.9	6.5	S	4	c. nub.	
	Berna	750.2		5.9	S	0	cub.				761.7	6.7	N. E	0	c. nub.	
Islas Británicas	Stornoway	738.6	-1.0	9.2	S	2	c. nub.	M. da	2.2	11.7	743.0	11.1	S	3	cub.	
	Shields	740.4	-0.7	8.9	S	3	c. nub.	Parada	0.2	12.2	745.5	9.4	S	3	cub.	
	Valentia	740.4	+1.5	10.0	N. W	4	cub.	M. da	5.5	13.3	737.6	18.0	S	2	cub.	
Francia	Gris Nex	747.3	-1.3	14.8	S	7	c. d.	M. gra	4	15	751.9	12.4	S. E	4	ub.	
	St. Mathieu	746.3	+1.8	13.6	S. W	7	c. nub.	M. gra	1	16	746.4	13.6	S. E	7	cub.	
	Isla de Aix	752.7	+0.2	9.2	S. E	7	cub.	Parada	17	8	753.5	14.3	S	4	cub.	
	Biarritz	754.4	-0.2	17.2	S. W	4	cub.	Parada	19	17	754.8	14.4	S. E	3	cub.	
	Paris	752.6	0.0	11.4	S	2	cub.				754.3	12.3	S. E	2	c. nub.	
	Clermont	756.0	+0.9	12.2	S. E	3	luz				757.1	13.8	S. W	3	cub.	
	Perpiñan	755.6	+0.2	13.3	calma	0	ubs				757.6	16.5	S. W	2	cub.	
	Cabo Sicié	760.6	-0.6	15.6	E	3	ubla	M. gra	16	14	760.6	16.0	E	5	cub.	
	Niza	763.7	-0.3	12.9	calma	0	c. nub.	M. lla	18	12	763.7	14.2	E	2	cub.	
Italia	Liorna	764.4	-0.5	15.8	S. E	1	cub.				764.6	18.0	S	3	c. nub.	
	Roma	766.5	0.0	12.6	N. E	0	cub.				766.5	16.0	S. E	1	cub.	
	Cagliari	765.0		14.0	N	2	D.				765.2	20.0	S. E	2	D.	
	Palermo	767.8	+0.3	12.2	S. W	2	ub.				767.5	13.7	S	2	ubla	
	Porto	757.5	+0.6	12.4	S. W	4	cub.	M. gra	34	16	751.4	12.3	S	4	cub.	
Portugal	Lisboa	758.5	+0.9	15.6	N. W	5	cub.	Gra	26	18	757.3	15.7	S. W	2	cub.	
	Lagos	761.4	+0.5	17.2	N. W	3	cub.	H.	19	19	760.4	15.8	N	3	luz	
	Horta	770.0	+0.8	15.0	N. W	4	c. nub.	Gra	17	12	768.3	15.6	N. W	3	cub.	
	Angra	767.4	+1.4	14.3	N	4	ub.	Orb. da	16	11	762.5	14.0	N	2	cub.	
	Punta Delgada	765.0	+1.2	15.2	N. W	5	cub.	Parada	1	15	761.9	14.4	S	4	cub.	
	Funchal	762.7	+0.9	15.2	N	1	c. nub.	Parada	18	12	760.8	12.7	N. W	1	c. nub.	
	Tanger	762.1		17.0	S	1	cub.	calma			760.9	21.8	S	4	ub.	
Marruecos y Argelia	Casablanca															
	Nemours															
	Argel	763.0		22.0	S. W	3	ub.									
	Cap de Garde															
Túnex																

Radiogramas

Precios de suscripción

Un año... 18 pesetas. Un semestre... 9 pesetas.

Administrador { Habilitado del material de la Dirección general del Instituto Geográfico y Estadístico. Madrid

Dirección: Adresse: Address:

Señor

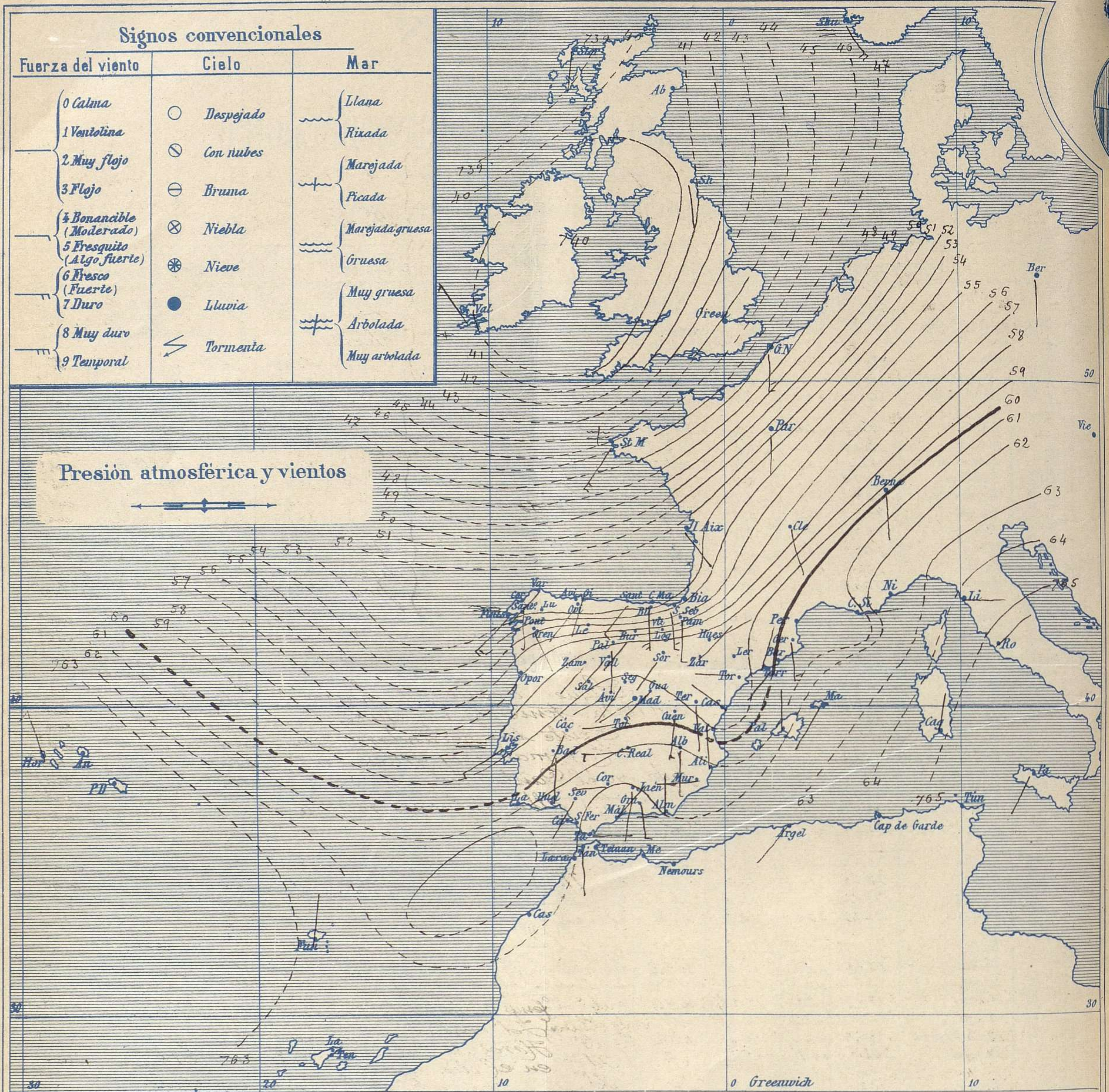
Jefe del Observatorio Central Meteorológico
Parque del Retiro

Madrid. (ESPAÑA)

Apartado n.º 285.

AÑO XXI

Boletín del Miércoles 12



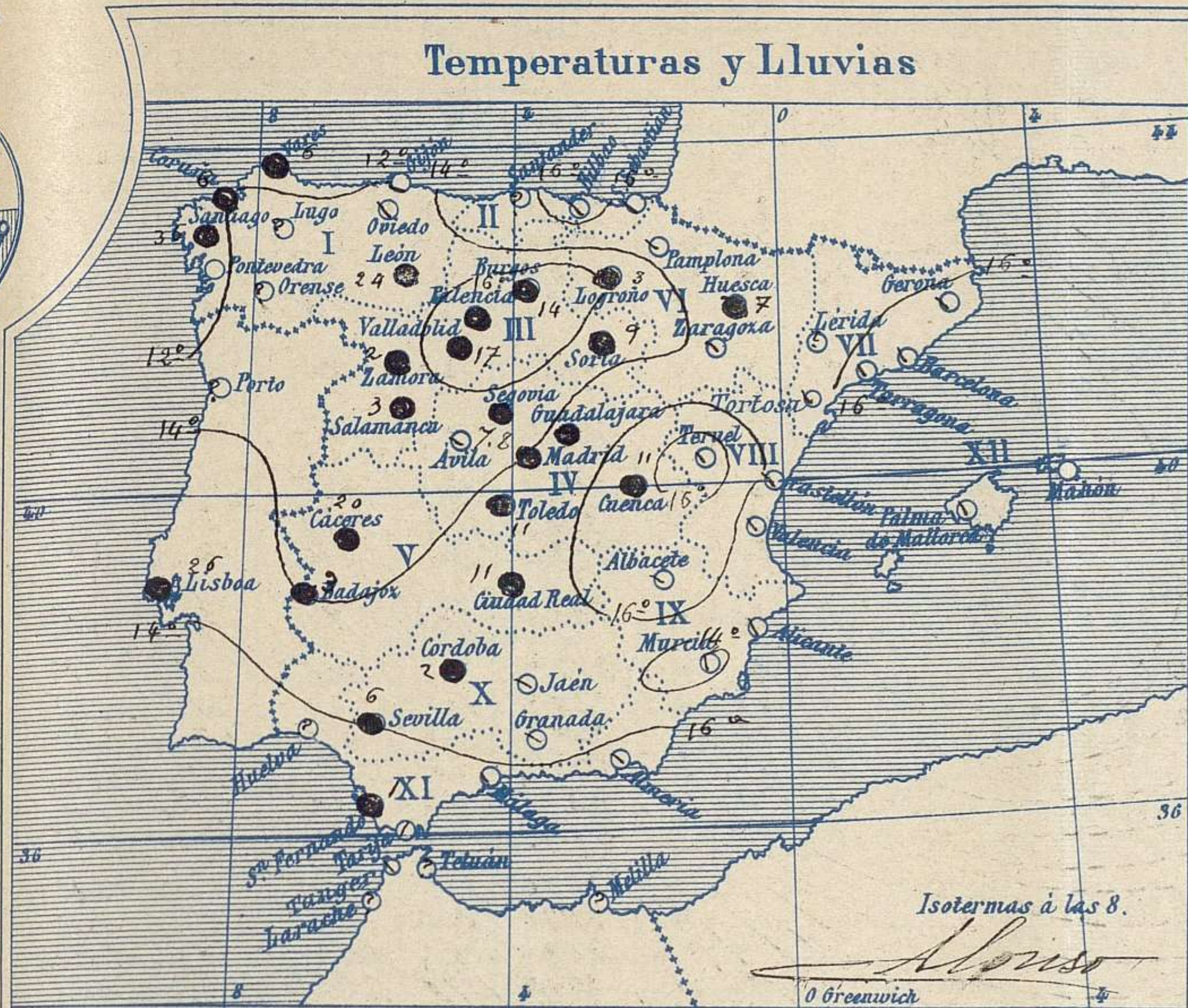
Estado general

Las bajas presiones del Atlántico siguen avanzando hacia el Este y hoy destacan un centro borrascoso sobre las Islas Británicas que producen vientos duros y mar muy gruesa en el Canal de la Mancha. Por nuestras costas existen algunos secundarios continuando el tiempo lluvioso en toda la mitad Occidental de España con vientos dominantes del Sur en general moderados, excepto en el litoral del Cantábrico, donde sopla con alguna violencia. La temperatura máxima de ayer fue de 25 grados en Murcia y la mínima de hoy ha sido de 1 grado en León.

Jurica

El Director general: ~~Galicia~~ Martín Sánchez

El Ingeniero Geógrafo Jefe del Observatorio. J. Galbis



Tiempo probable

EN LAS REGIONES

I } Vientos moderados a fuertes de la region del Norte y tiempo algo lluvioso. Mar.

II }

III }

IV } Vientos flojos a moderados de la region del Norte y tiempo incierto.

V }

VI }

VII }

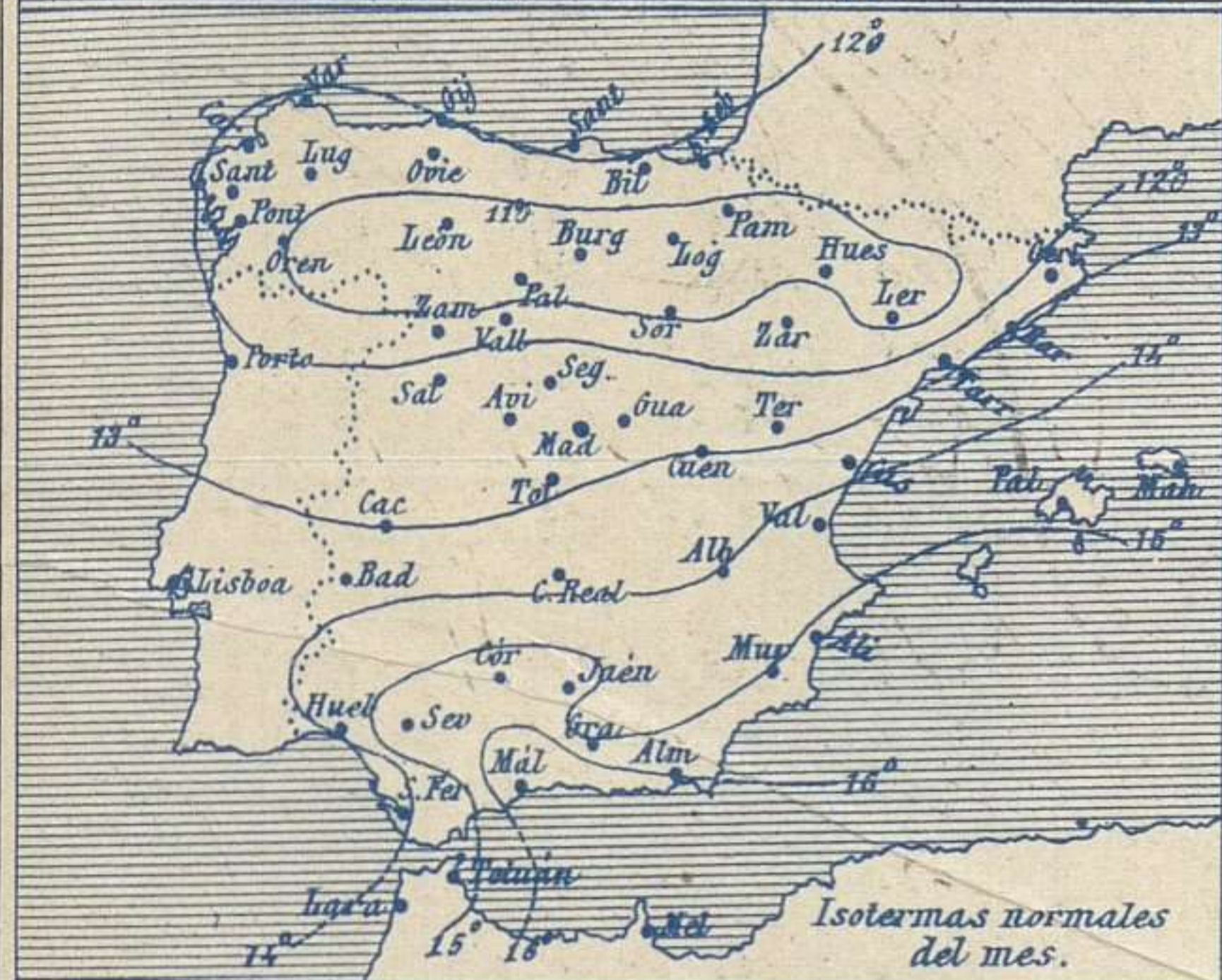
VIII } Vientos flojos a moderados de la region del Norte y buen tiempo poco estable.

IX }

X }

XI } Vientos flojos a moderados de direccion variable y buen tiempo poco estable.

XII }



Los números colocados al lado de ● designan m/m de lluvia recogida.

Telegrama para las Comandancias de Marina depositado a las 12 h. 10 m

Sigue avanzando hacia el Este la depresión ayer señalada teniendo hoy su centro en Inglaterra (740 m/su)

Existe un secundario en el Cantábrico (752 m/su)

Hay mar muy gruesa en las costas inglesas y marejada en el Cantábrico.

Las altas presiones residen en las Azores y sobre Italia.

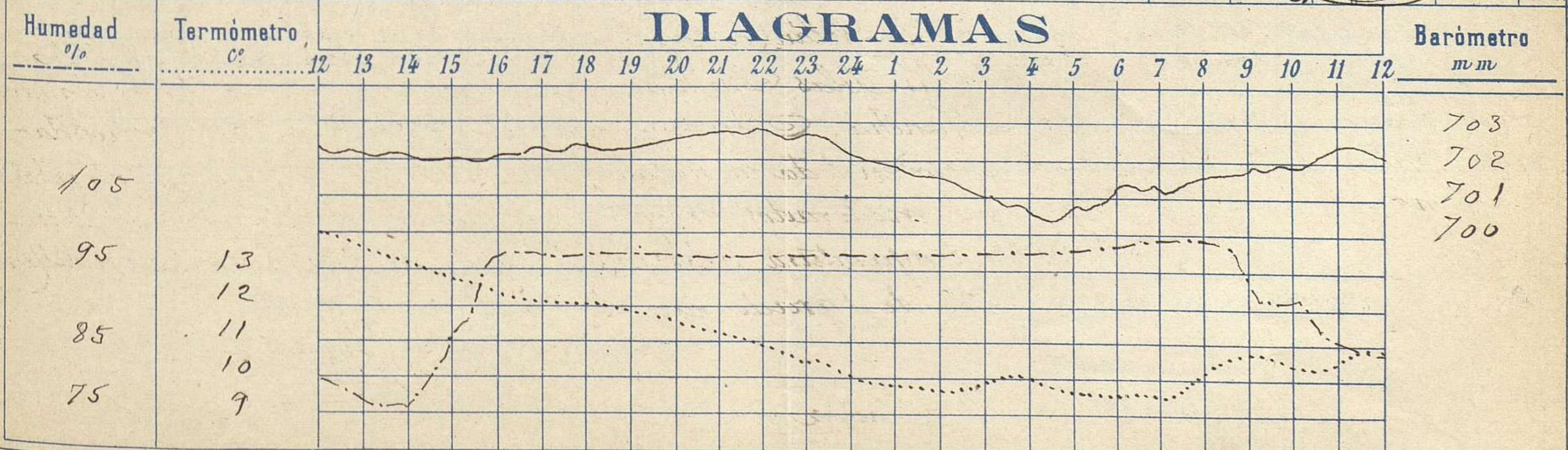
Observaciones de Madrid entre 12^h del día 11 y 12^h del día 12

PARQUE DEL RETIRO (Altitud 667 m^s)

Observaciones aerológicas

Hora 11 h 25 m

Hora	Barómetro m m	Termómetro C°	Humedad o/o	Viento		Lluvia Nieve	Estado del Cielo	Notas	Alturas	Dirección del viento	Fuerza 0 a 9	Alturas	Dirección del viento	Fuerza 0 a 9
				Dirección	F ^{ra} 0 a 9									
12	702.20	13.8	79	S	4	Tras	Cubi	Temp máx a la sombra 15.9	25	W&W	3			
16	702.01	12.2	77	Cal	0	2.4	Cubi	Tem mín a id 9.5	50	S.W	3			
20	702.50	11.4	77	S	1	0.4	Cubi	Floras de Sol despejado	100	SW	5			
24	702.00	10.0	77	Cal	0	0.9	Id	en el día de ayer	250	SW	6			
4	700.45	9.9	78	S&E	3	3.0	Id	0 h 0 m	1000	SW	6			
8	701.58	10.2	79	W&W	1	1.1	Id							
12	702.11	10.9	84	W&W	4	1.2	Cubi							



Observaciones de España

Observaciones de la mañana á 8 horas								Id.en las 24 horas			Id.de la vispera á 16 horas						
Estaciones	Barómetro		Temperatura	Viento		Estado del cielo	Estado del mar	Lluvia ó nieve	Temp. ^{extr.} ^{as}		Barom. ^o á 0 ^o y al nivel del mar	Temperatura	Viento		Estado del cielo		
	á 0 ^o y al nivel del mar	Variación en 3 horas		Dirección	fuerza				Max. ^a	Min. ^a			Dirección	Fuerza			
Región del N.W. I.	La Coruña	752.6	0.0	12.6	S	3	emb. ^o	M. lta	3	17	11	751.2	15.1	S.W.	2	emb. ^o	
	Vares	750.8	0.0	10.7	S.W.	5	c.emb. ^o	M. da	2	16	10	748.9	13.8	S.W.	7	c.emb. ^o	
	Avilés	751.0			S	1	c.emb. ^o					752.5		S	2	a.emb. ^o	
	Gijón	751.7	+0.6	12.0	S.W.	2	c.emb. ^o	llana	20	10		751.2	14.5	S.E.	2	c.emb. ^o	
	Oniedo	751.9		14.0	S.W.	1	emb. ^o	llana	18	11		751.6	16.4	S	2	c.emb. ^o	
	Ministerre	752.0	+0.4	13.0	S.W.	7	emb. ^o	lta	14	16	14	750.5	16.0	S.W.	3	c.emb. ^o	
	Santiago	752.4	-0.1	9.0	S.W.	3	lluvia		38	14	9	752.0	13.2	S.W.	3	lluvia	
	Pontevedra																
	Lugo						emb. ^o		9	17	10	752.2	13.2	S.W.	4	emb. ^o	
Región Cantábrica II	Orense	755.0	+1.0	11.2	S.E.												
	León	754.4		9.6	S	6	emb. ^o		24	11	1	756.1	10.0	S	4	lluvia	
	Santander	752.4	+0.1	15.7	S.W.	6		lta	20	16		752.1	12.5	S.W.	6	c.emb. ^o	
	Punta Galea	751.8	-0.2	16.2	S	7	emb. ^o	M. da	19	15		751.9	18.9	S.W.	2	emb. ^o	
Región del Duero III	Bilbao	755.1	0.0	16.6	N.W.	7	emb. ^o		20	16		754.0	19.2	S.W.	6	emb. ^o	
	Cabo Machichaco																
	San Sebastián	755.2	0.0	15.0	S	6	c.emb. ^o	lta	21	14		755.3	20.0	S	2	emb. ^o	
	Lamora	752.0	+1.0	9.2	S.W.	3	emb. ^o		2	12	7	752.3	14.6	S.W.	4	emb. ^o	
	Palencia	752.5	0.0	7.4	S	3	emb. ^o		11	13	6	756.9	11.8	S	3	emb. ^o	
Región Central IV	Burgos	757.2	+1.7	6.2	S.W.	1	lluvia		14	12	6	756.4	11.4	S.W.	2	emb. ^o	
	Soria	758.6	+0.5	8.0	S.W.	3	lluvia		9	12	2	752.6	9.8	S.E.	1	lluvia	
	Valladolid	758.5	+0.2	7.8	S.W.	1	emb. ^o		17	13	2	757.3	12.0	S.W.	1	emb. ^o	
	Salamanca	758.9	+0.7	8.2	S.W.	2	lluvia		9	13	8	756.9	10.2	S.W.	4	emb. ^o	
	Ávila	759.2		7.2	N.W.	1	emb. ^o			12	7	752.6	11.6	S	2	emb. ^o	
Extremadura V	Segovia	759.5	0.0	7.0	S.W.	0	lluvia		4	13	6	752.8	11.4	S.W.	5	emb. ^o	
	Madrid	759.7	+0.7	10.2	N.W.	1	emb. ^o		7.8	13.2	9.5	759.7	12.2	calma	0	lluvia	
	Toledo	759.4	+0.2	12.2	S	3	emb. ^o		11	16	11	760.6	12.6	S.W.	3	lluvia	
	Guadalajara	757.7	+0.4	11.8	S.W.	4	emb. ^o		11	11	10	759.1	12.0	S.W.	0	emb. ^o	
	Cuenca	760.7	?	12.5	S	5	lluvia		11	14	9	760.7	13.0	S.E.	2	lluvia	
Alto Ebro VI	Cáceres	757.7		10.6	S.W.	4	emb. ^o		20	15	9	759.0	13.4	S.W.	1	lluvia	
	Badajoz	760.2	+0.5	12.8	S	1	emb. ^o		3	17	12	758.9	16.0	S	1	emb. ^o	
	Ciudad Real	761.7	?	12.0	W	4	lluvia		11	15	10	760.6	13.6	W	3	lluvia	
	Logroño	757.6		10.7	W	3	lluvia		2	13	9	756.8	17.2	S.W.	3	emb. ^o	
Cataluña VII	Pamplona	757.0	0.0	12.0	S	4	emb. ^o		17	12		753.0	16.4	S.E.	3	emb. ^o	
	Huesca	757.4	-1.0	12.8	S.W.	0	emb. ^o		7	12.5	7.4	760.7	11.8	N.E.	1	emb. ^o	
	Zaragoza	758.4	0.0	13.0	N.E.	1	emb. ^o		Emb.	17	12	759.3	16.0	S.E.	1	emb. ^o	
	Lerida																
Levante VIII	Gerona	759.7	-0.5	16.6	S	6	emb. ^o		22	14		760.5	21.2	S.W.	5	c.emb. ^o	
	Barcelona	760.9	-0.6	17.2	W	2	emb. ^o	M. lta	21	15		760.2	19.1	S.W.	2	emb. ^o	
	Tarragona	760.7		16.0	N.W.	1	c.emb. ^o	M. lta	19	15		761.5	17.2	S.E.	0	emb. ^o	
	Tortosa	760.1	0.0	13.2	N.W.	0	emb. ^o		19	13		760.2	17.7	W	0	emb. ^o	
Región del SE IX	Teruel	758.2		13.1	S	3	emb. ^o		15	10		760.0	13.8	S	2	emb. ^o	
	Castellón	758.7	+0.1	15.2	N.W.	0	c.emb. ^o		22	15		758.2	12.6	S.W.	0	emb. ^o	
	Valencia	759.2	0.0	15.8	N.W.	0	emb. ^o		24	14		760.1	19.8	S.E.	2	c.emb. ^o	
Cuenca del Guadalquivir X	Albacete	761.2	+0.2	12.8	S	4	c.emb. ^o		20	10		759.9	17.1	W	2	c.emb. ^o	
	Alicante	761.2	+0.2	15.0	N	0	emb. ^o	calma	25	13		760.3	20.6	S.E.	1	emb. ^o	
	Murcia	761.4		13.0	W	0	emb. ^o		26	10		760.2	23.0	S	0	emb. ^o	
	Sevilla	761.3		15.6	S.W.	3	emb. ^o		6	19	14	759.7	18.2	N.W.	5	emb. ^o	
Costa del Sur XI	Córdoba	761.2	+0.2	13.6	W	1	c.emb. ^o		2	17	12	760.1	16.2	S.W.	2	lluvia	
	Jaén	760.2		18.6	S	3	emb. ^o		21	16		759.3	20.2	S	1	emb. ^o	
	Granada	762.2	+0.4	12.4	S	5	emb. ^o		20	12		762.8	12.4	S	6	c.emb. ^o	
	Huelva	761.7		15.3	S.E.	0	emb. ^o		12	19	12	753.7	18.3	S	1	emb. ^o	
Canarias XII	San Fernando	761.7	+0.8	17.9	S	2	emb. ^o	M. da	12	19	15	760.0	18.1	S.W.	1	c.emb. ^o	
	Tarifa	761.0	+1.0		S	0		llana	19	16		759.7	12.7	W	5	c.emb. ^o	
	Málaga	763.1	+0.6	15.8	N.E.	1	emb. ^o	llana	21	14		762.1	20.4	S.E.	2	c.emb. ^o	
	Almería	761.6		16.4	N	0	emb. ^o	calma	19	16		761.3	18.4	S.W.	1	c.emb. ^o	
Africa	Palma	762.7	+0.6	14.6	N	2	c.emb. ^o	lta	21	13		762.0	20.2	N	3	emb. ^o	
	Mahón	762.5	+0.3	19.2	S.W.	2	c.emb. ^o		22	17		761.2	20.6	S.W.	2	S. ^o	
Africa	Sta Cruz de Ten ^o	762.5	+0.6	20.4	W	0	emb. ^o	llana	14	17	12	758.7	21.2	S.E.	2	emb. ^o	
	Laguna	762.1	+0.5	15.2	S.E.	0	emb. ^o		14	17	13	759.5	16.6	S.E.	2	lluvia	
Africa	Tetuan																
	Melilla	165.0		23.6	N.W.	7	emb. ^o	calma	23	18		764.0	27.9	N.W.	4	S. ^o	
	Larache																

— Noticias —