

DIRECCIÓN GENERAL DEL INSTITUTO GEOGRÁFICO Y ESTADÍSTICO

AÑO XXI

BOLETÍN

1913

Núm. 288

DEL

15 de Octubre

OBSERVATORIO CENTRAL METEOROLÓGICO

Observaciones del Extranjero

Estaciones	Observaciones de la mañana á las 7 ^h						Id. en las 24 horas			Id. de la vispera por la tarde						
	Barómetro		Temperatura	Viento		Estado del cielo	Estado del mar	Lluvia ó nieve	Temp. extr. ^{as}		Barom. á 0° y al nivel del mar	Temperatura	Viento		Estado del cielo	
	á 0° y al nivel del mar	Variación en 3 horas		Dirección	F ^{va}				Max. ^a	Min. ^a			Dirección	F ^{va}		
Escandinavia	Bodo	2	-1.0	2.4	?	4	cub.	Mar. lla	2	4	1	749.6	2.0	W.S.W.	4	cub.
	Cristiansund	752.9	+1.3	6.4	N.N.W.	4	cub.	M. da	15	11	5	751.5	10.3	W.	4	cub.
	Shudesnoes	754.1	0.0	5.7	N.W.	1	c. nb.	M. gaa	22	12	5	756.5	11.5	W.	6	Lluvia
Europa Oriental y Central	Riga	752.0	-2.9	3.2	S.W.	3	cub.					766.7	5.4	W.S.W.	3	cub.
	Moscou	759.7	-0.8	1.5	W.	3	cub.					764.6	2.5	S.W.	3	cub.
	Nicolaiev	776.0		-4.1	calma	0	D.					777.8	2.5	N.E.	0	D.
	Feldkirch	769.8	-3.5	1.1	calma	0	cub.		12	0		770.8	10.9	S.W.	1	c.d.
	Cernorvitz	773.5	-1.3	-2.2	calma	0	D.		5	-2		778.1	0.2	calma	2	D.
	Cracovia	770.0	-2.1	-3.0	calma	0	D.		6	-4		777.1	-0.7	N.W.	1	D.
	Pola	769.0	-0.3	3.0	N.N.E.	2	D.		11	7		771.8	9.2	S.W.	3	D.
	Viena	770.0	-2.0	-1.2	S.E.	1	D.		6	-2		776.3	0.7	W.S.W.	1	D.
	Berlin	762.9	-1.4	4.6	S.W.	2	cub.		8	2		773.5	6.0	S.	1	c.d.
Berna	769.1		3.4	S.E.	0	cub.					771.2	2.3	W.	0	c.d.	
Islas Británicas	Stornoway	764.3	+2.0	3.3	N.W.	3	cub.	M. lla	2.7	13.9	7.8	757.9	12.2	W.S.W.	5	c. cub.
	Shields	762.3	+0.5	11.1	W.S.W.	3	cub.	Rizada	4.5	15.0	9.4	762.5	14.4	S.S.W.	3	cub.
	Valentia	767.4	+0.2	7.2	N.N.E.	1	c.d.	Mar. lla	2.2	15.2	6.7	766.3	13.3	N.N.W.	3	c. cub.
Francia	Gris Nez	764.8	0.0	14.2	W.N.W.	4	Lluvia	M. da	5	15	7	769.7	12.4	S.E.W.	4	mb.
	St. Mathieu	769.3	+0.2	14.6	W.N.W.	2	cub.	Mar. lla	18	14		769.5	15.2	S.E.	3	c. cub.
	Isla de Aix	769.0	+0.2	10.0	S.E.	1	c. cub.	Rizada	22	9		769.1	13.2	calma	0	c. nb.
	Biarritz	768.8	+0.3	13.2	S.	1	c.d.	Rizada	2.0	12		768.3	16.3	N.	2	c.d.
	Paris	767.7	-0.4	6.6	S.	1	cub.		14.8	4.5		770.9	9.5	S.S.E.	2	c. cub.
	Clermont	769.9	-0.1	3.1	calma	0	cub.		15.2	1.2		771.2	7.3	S.E.	2	c.d.
	Perpiñán	762.6	-2.1	10.0	W.	2	c. nb.		19.8	7.0		769.5	12.0	calma	0	mb.
	Cabo Sicié	767.3	-0.1	12.0	W.	3	bruma	Mar. lla	17	13		768.2	13.4	S.	4	cub.
	Niza	767.8	-0.4	14.2	calma	0	D.	Mar. lla	17	8		769.9	12.0	calma	0	D.
Italia	Liorna	757.4	-1.0	9.4	N.	5	so					769.5	12.0	N.E.	6	so
	Roma	763.1	0.0	12.7	N.	4	cd.					764.6	13.6	N.E.	6	cd.
	Cagliari	760.8		11.9	S.W.	5	mb.					762.5	21.0	N.W.	5	mb.
	Palermo	758.5	+0.5	18.2	S.	2	mb.		3			759.4	14.2	N.W.	2	cub.
Portugal	Porto	768.0	+0.5	16.3	S.E.	2	cd.	lta	21	13		768.5	15.7	E.	3	so
	Lisboa	766.7	+0.7	17.5	N.	3	D.	M. gaa	2.5	15		766.6	20.7	N.N.W.	4	D.
	Lagos	767.3	+0.1	21.2	E.	3	so	Rizada	27	16		765.9	19.2	cal.	0	so
	Horta	749.9	+0.1	18.3	S.W.	4	cub.	M. gaa	7	19	14	750.9	16.8	S.W.	2	cub.
	Angra	756.1	+0.9	20.0	S.W.	4	mb.	M. gaa	1	19	16	758.3	18.6	S.W.	1	lta
	Punta Delgada	757.2		19.7	?	4	c. mb.	M. da	2.1	17		757.7	17.4	S.W.	5	bruma
	Funchal	764.3	+0.8	22.0	E.	2	so	M. lla	2.5	18		764.2	27.4	E.	6	cub.
Marruecos y Argelia	Tánger	762.1		19.8	N.E.	2	D.					765.2	22.2	N.E.	3	D.
	Casablanca															
	Nemours															
	Argel	766.2		19.1	N.	5	mb.									
Cap de Garde																
Túnez																

Radiogramas

Precios de suscripción

Un año... 18 pesetas. Un semestre... 9 pesetas.

Administrador { Habilitado del material de la Dirección general del Instituto Geográfico y Estadístico. Madrid

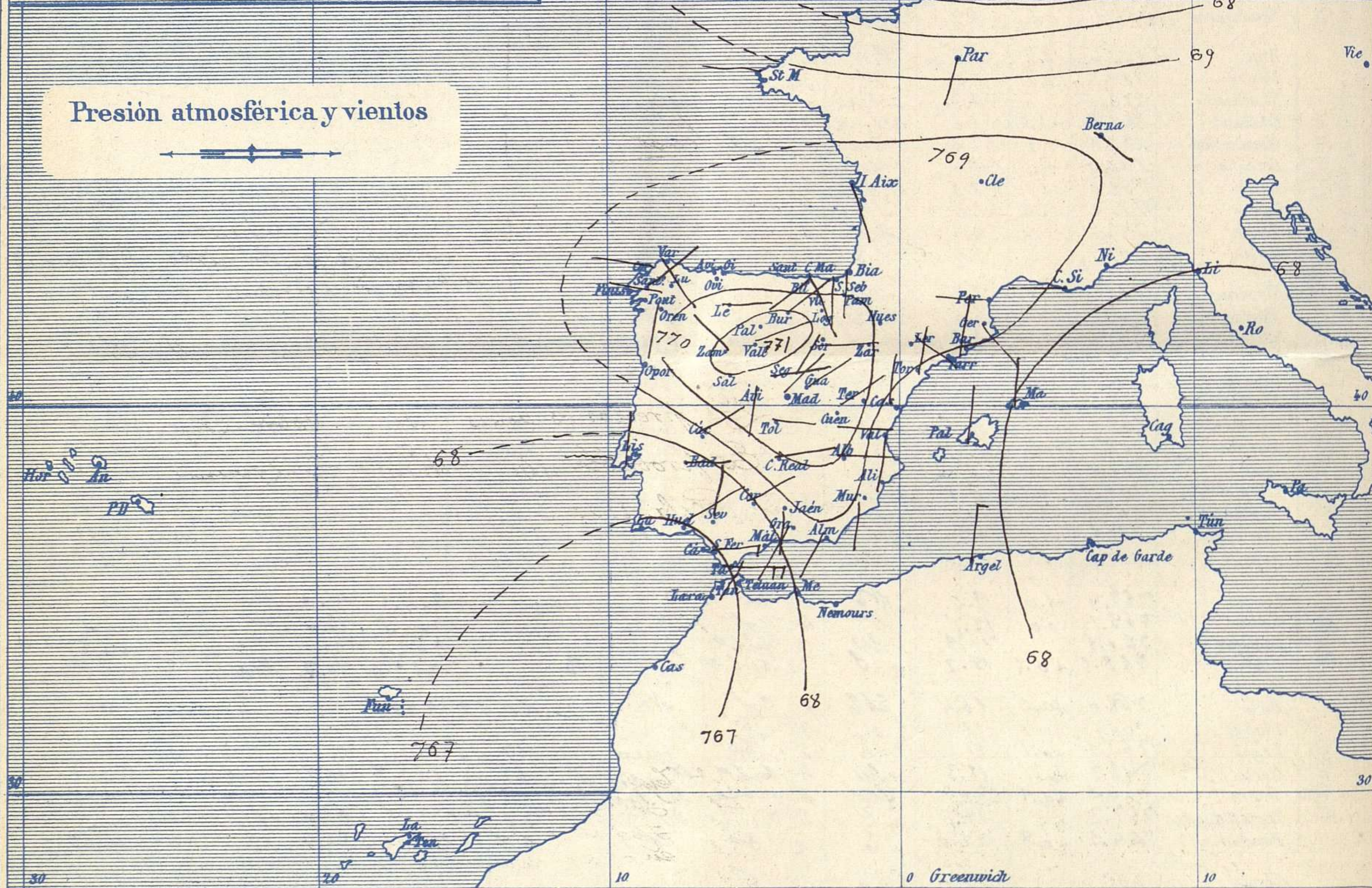
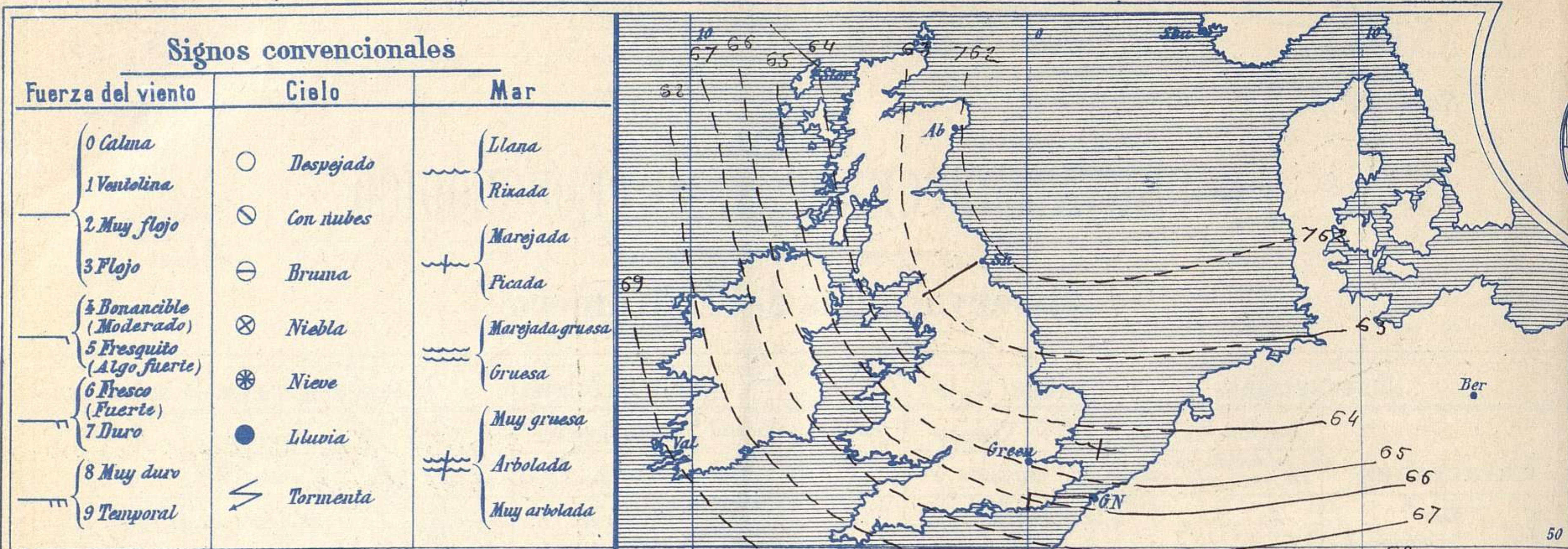
Dirección: Adresse: Address:

Señor

Jefe del Observatorio Central Meteorológico
Parque del Retiro

Madrid. (ESPAÑA)

Apartado n.º 285.



Estado general

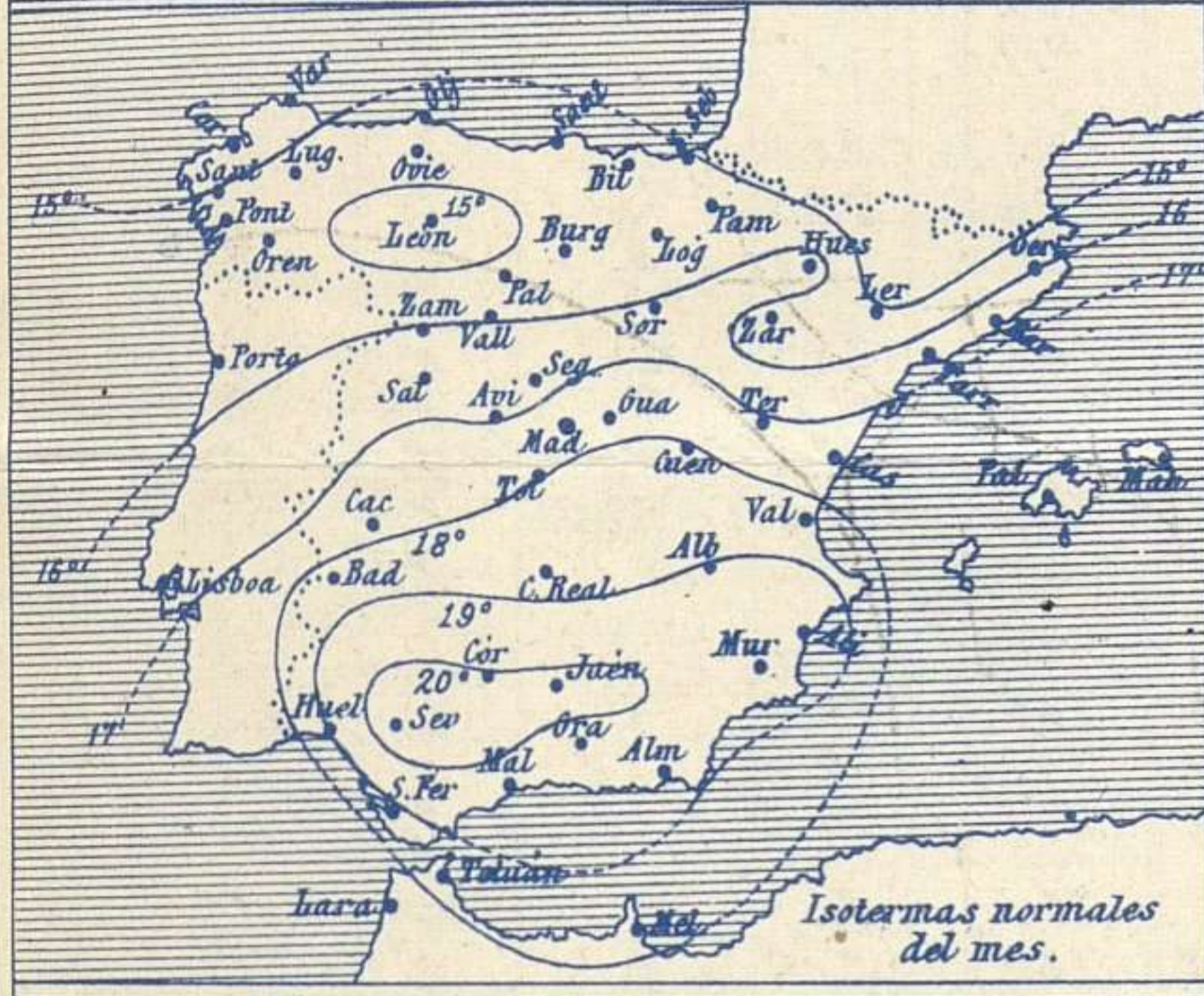
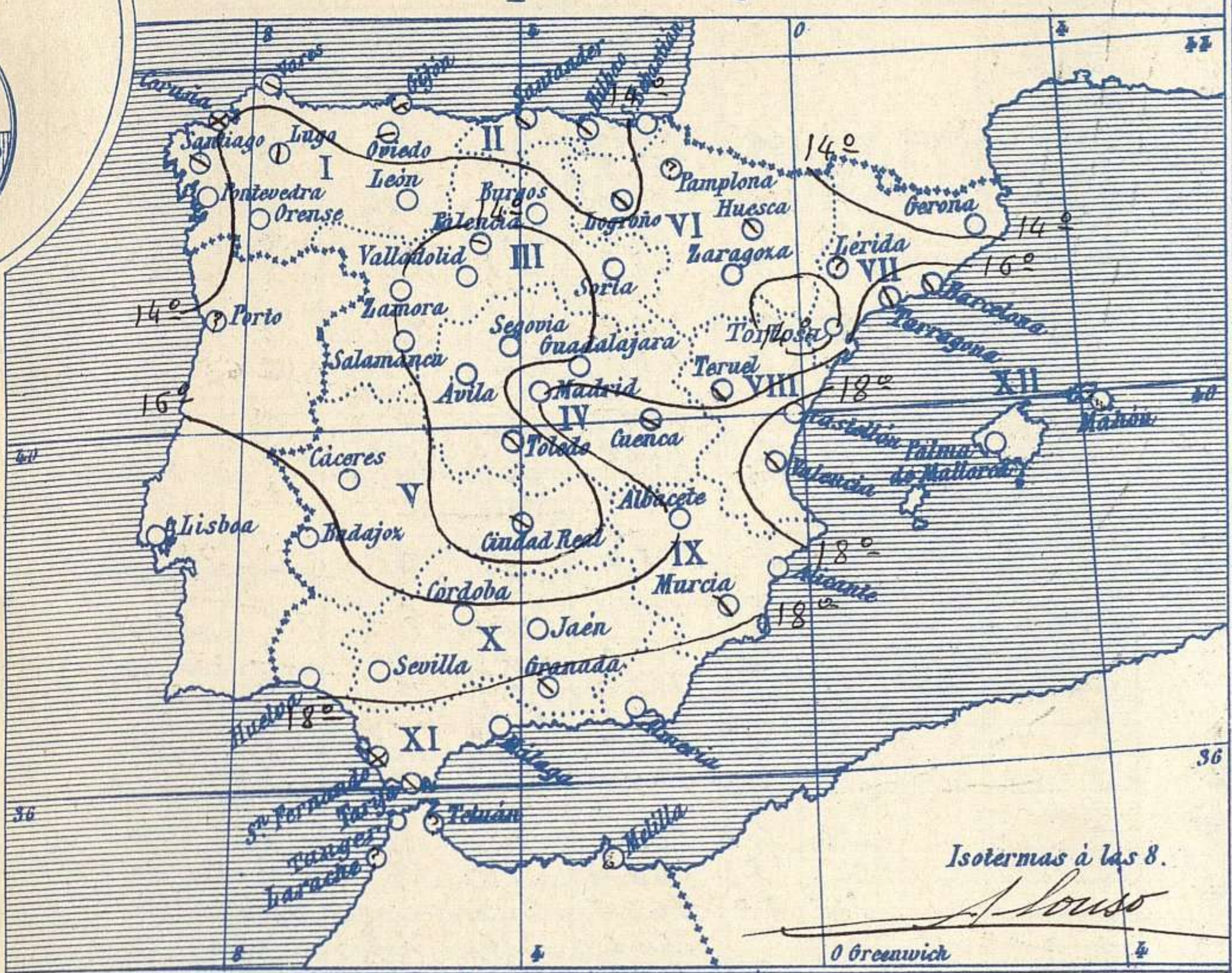
Al Norte de Europa se hallan las presiones débiles y las altas, formando un área anticiclónica bien caracterizada aparecen sobre la península Ibérica (771^{m/m}), por lo cual, el tiempo es bueno, de cielo generalmente claro, sin que llegue a estar despejado, vientos flojos de dirección variable excepto en las costas del estrecho de Gibraltar donde sopla fuerte el Levante.

La temperatura máxima de ayer fue de 30 grados en Córdoba y Huelva y la mínima de hoy ha sido de 3 grados en Burgos.

El mar está tranquilo por todas partes

Saura

Temperaturas y Lluvias



Los números colocados al lado de ● designan m/m de lluvia recogida.

Tiempo probable

- EN LAS REGIONES
- I
 - II
 - III
 - IV
 - V
 - VI
 - VII
 - VIII
 - IX
 - X
 - XI
 - XII

Vientos flojos de dirección variable y buen tiempo.

Vientos moderados de la región del Este y buen tiempo.
Vientos flojos de dirección variable y buen tiempo.

Telegrama para las Comandancias de Marina depositado a las 11. h. 50. m

Las presiones altas residen sobre España
Es probable que continúe el Levante en el estrecho de Gibraltar.

Observaciones de Madrid entre 12^h del día 14 y 12^h del día 15

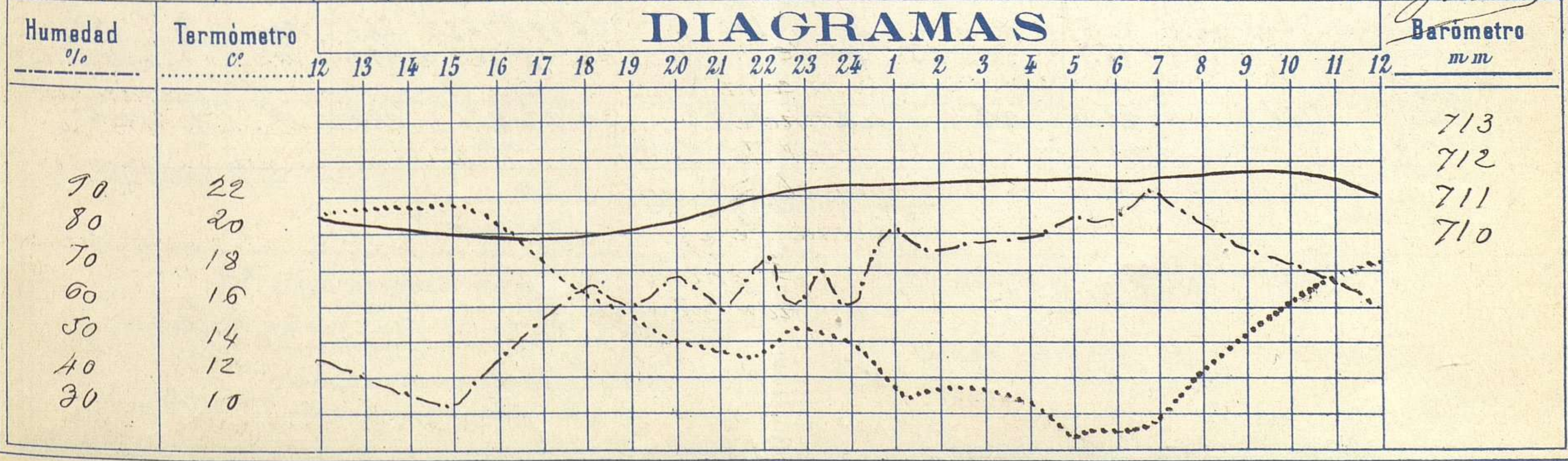
Observaciones aerológicas

Hora 11 h 10 m

PARQUE DEL RETIRO (Altitud 667 m^s)

Hora	Barómetro m m	Termómetro C°	Humedad o/o	Viento		Lluvia o Nieve	Estado del Cielo	Notas	Alturas	Dirección del viento	Fuerza 0 a 9	Alturas	Dirección del viento	Fuerza 0 a 9
				Dirección	F ^{ra} 0 a 9									
12	710.59	21.0	45	Cal	0		Despej.	21.7	400	SSE	1	1800	NNE	4
16	709.89	20.5	45	Cal	0		Id.	9.0	500	SE	1	2400	N	3
20	710.64	14.0	69	Id.	0		Id.	Horas de Sol despejado en el día de ayer 10 h 10 m	600	WSPW	0	4000	NNE	6
24	711.40	14.2	62	Id.	0		Id.		700	W	1	5000	NNE	6
4	711.50	11.0	79	Id.	0		Id.		900	WNW	2	6000	NNE	8
8	711.93	13.3	85	NW	1		Id.		1000	NW	2	6400	NNE	3
12	711.23	18.8	63	Cal	0		CD.		1200	NNE	3			

DIAGRAMAS



Observaciones de España

Observaciones de la mañana á 8 horas								Id. en las 24 horas		Id. de la vispera á 16 horas						
Estaciones	Barómetro		Temperatura	Viento		Estado del cielo	Estado del mar	Lluvia ó nieve	Temp. extr. ^{as}		Barom. á 0° y al nivel del mar	Temperatura	Viento		Estado del cielo	
	á 0° y al nivel del mar	Variación en 3 horas		Dirección	F. ^{ra}				Max. ^a	Min. ^a			Dirección	Fuerza		
Región del N.W. I.	La Coruña	769.3	0.0	14.0	W.N.W.	1	nbla.	Mar. ^{lta}	19	9	767.9	16.0	S.W.	2	2°	
	Vares	769.1	+0.2	14.2	S.E.	2	cub.	Risa ^a	20	11	767.5	16.0	S.	2	c.d.	
	Avilés	769.9			S.	2	2°	Llana			767.2		S.E.	1	2°	
	Gijón	770.1	+1.2	16.0	calma	0	nbla.	calma	2mpa.	18	10	767.7	13.0	N.E.	2	2°
	Oviedo	770.2		11.0	S.W.	1	Bruma		20	9	767.9	13.9	N.E.	2	c.d.	
	Fiuisterre	768.2	+0.6	21.8	S.E.	2	nbla.	Mar. ^{lta}	23	19	767.6	21.4	N.W.	2	nb.	
	Santiago	768.9	+0.2	11.0	N.E.	2	nb.		25	9	768.0	21.0	S.	0	c.d.	
	Pontevedra	768.2	+0.7	11.4	N.	1	2°		25	9	767.7	21.8	S.W.	1	2°	
	Lugo					0										
	León	767.0	0.0	13.9	S.	0	2°		22	9	768.0	26.4	S.W.	0	2°	
Región Cantábrica II	Santander	764.2	+1.0	12.8	?	1	c.cub.	Llana	13	10	765.1	17.2	S.	5	2°	
	Punta Galea	768.5	+0.6	10.2	S.E.	4	nb.	Mar. ^{lta}	19	9	766.9	14.0	N.E.	3	c.d.	
	Bilbao	769.3	+1.4	8.2	S.W.	1	cub.		15	9	767.0	20.8	N.W.	3	c.d.	
	Cabo Machichaco															
	San Sebastián	769.8	+1.0	15.7	S.E.	1	2°		23	9	768.6	17.5	S.	3	c.d.	
Región del Duero III	Zamora	769.4	+1.0	10.7	N.W.	0	c.d.		22	7	767.1	20.2	S.	0	c.d.	
	Palencia	771.4	+0.4	8.2	N.E.	0	Bruma		20	5	767.0	19.8	S.	0	c.d.	
	Burgos	770.9	+0.3	6.5	N.E.	0	2°		21	2	765.1	20.2	N.	0	2°	
	Soria	770.0	+0.1	10.8	S.W.	0	c.d.		22	5	766.9	20.6	S.W.	0	2°	
	Valladolid	771.2	0.0	7.2	N.E.	1	2°		23	6	766.7	22.5	S.E.	0	2°	
	Salamanca	771.1	+0.5	9.6	S.	0	2°		21	0	769.1	20.0	S.E.	1	2°	
Región Central IV	Ávila	770.3		6.6	S.	0	2°		19	5	766.6	18.2	S.	1	2°	
	Segovia	770.2	0.0	9.0	S.	0	c.d.		21	5	766.4	18.5	S.	1	2°	
	Madrid	770.3	+0.6	12.3	N.E.	1	2°		21.7	9.0	766.5	20.5	calma	0	2°	
	Toledo	770.2	+0.6	10.0	S.	3	cub.		23	9	766.1	21.0	N.E.	2	2°	
	Guadalajara	770.2	+0.6	10.2	N.E.	0	c.d.		23	8	765.1	22.0	S.	0	c.d.	
	Cuenca	767.4	+0.1	11.1	N.E.	0	nbla.		23	7	767.6	20.5	S.	1	nb.	
Extrem.ª	Cáceres	768.1		16.0	S.N.E.	1	c.d.		26	13	765.7	24.6	N.	1	2°	
	Badajoz	769.1	+0.5	15.2	S.	1	2°		27	12	766.5	25.6	S.	1	2°	
	Ciudad Real	762.5	+1.2	10.0	S.	3	cub.		24	9	765.9	23.1	S.	2	2°	
Alto Ebro VI	Logroño	769.6		9.9	W.N.W.	2	nb.		25	6	767.0	22.5	S.	0	2°	
	Pamplona	765.0	+0.1	7.8	N.E.	0	nb.		24	6	765.0	21.2	W.	0	2°	
	Huesca	769.2	0.0	12.6	N.	0	cub.		25.8	12.0	767.6	20.4	S.	0	nb.	
	Zaragoza	770.0	+0.5	?	W.	1	?		20	8	764.6	19.0	N.W.	1	2°	
Cataluña VII	Lérida	770.2	-0.5	13.0	S.E.	0	c.d.		20	7	770.5	18.4	S.	0	nb.	
	Gerona	768.1	-0.1	18.9	N.	1	c.cub.	calma	22	16	767.4	19.2	S.	2	c.cub.	
	Barcelona	768.8			W.N.W.	1	nb.	Llana	21	14	768.7	19.0	S.E.	2	nb.	
	Tarragona	769.5	0.0	13.4	N.	0	c.d.		23	12	768.1	20.2	S.E.	2	c.cub.	
	Tortosa															
Levante VIII	Teruel	769.7		10.1	S.W.	0	nb.		25	8	765.9	24.3	S.	0	nb.	
	Castellón	765.9	-0.2	13.9	N.N.W.	0	2°		23	17	765.8	20.4	S.	2	nb.	
	Valencia	767.0	0.0	19.4	W.N.W.	0	nb.		22	17	768.0	21.2	S.N.E.	2	c.cub.	
Región del Guadalq. X del SE IX	Albacete	770.1	+0.3	12.2	S.	0	c.d.		23	10	766.0	21.3	N.W.	1	c.d.	
	Alicante	762.6	+0.4	17.0	N.	0	c.d.	Llana	25	14	767.0	21.2	S.N.E.	1	c.nf.	
	Murcia	768.9		16.8	S.	0	nb.		27	15	766.1	26.6	S.	3	c.d.	
Cuenca del Guadalq. X	Sevilla	767.2		17.4	N.	3	2°		29	16	764.7	29.0	N.E.	4	2°	
	Córdoba	768.0	+1.2	15.4	N.E.	1	c.d.		30	14	764.3	28.4	S.E.	0	c.d.	
	Jaén	767.6		18.2	S.	0	c.d.		27	16	764.6	26.3	N.E.	0	2°	
	Granada	762.4	+0.4	15.4	S.W.	0	nb.		26	11	765.9	24.4	S.W.	1	c.d.	
Costa del Sur XI	Huelva	767.6		17.9	N.E.	0	2°		30	14	766.6	20.0	S.W.	1	2°	
	San Fernando	766.7	+0.9	19.3	S.	4	c.d.	Llana	27	18	765.8	24.7	S.	2	c.d.	
	Tarifa	765.6	+0.2	21.2	S.	6	nbla.	Mar. ^{lta}	20	19	764.1	20.2	S.	4	Bruma	
	Málaga	769.1	+0.8	18.6	S.W.	0	c.nf.	Llana	23	17	767.5	21.4	S.E.	7	2°	
	Almería	769.1		19.8	S.W.	0	c.d.	calma	22	19	765.6	21.6	S.W.	1	2°	
Canarias XII	Palma	768.4	+0.8	16.8	N.	2	c.d.	Llana	25	14	764.7	22.6	N.	2	2°	
	Mahón	767.5	+0.3	17.8	N.	4	nb.		21	16	767.1	19.2	S.E.	3	c.d.	
Canarias XII	Sta Cruz de Ten.	764.3	+0.2	22.8	W.	0	3°	lla	26	19	763.3	24.1	W.	2	3°	
	Laguna	764.0	+0.5	16.7	N.	3	2°		23	13	763.0	19.3	N.	3	3°	
Africa	Tetuan															
	Melilla	766.2		25.4	N.E.	1	nb.	Mar. ^{lta}	30	22	766.4	29.8	N.	1	cub.	
	Larache															

— Noticias —