

DIRECCIÓN GENERAL DEL INSTITUTO GEOGRÁFICO Y ESTADÍSTICO

AÑO XXI

BOLETÍN

1913

Núm. 223

DEL

11 de Agosto

OBSERVATORIO CENTRAL METEOROLÓGICO

Observaciones del Extranjero

Observaciones de la mañana a las 7 h										Id. en las 24 horas			Id. de la vispera por la tarde				
Estaciones	Barómetro		Temperatura	Viento		Estado del cielo	Estado del mar	Lluvia ó nieve	Temp. extr. as		Barom. a 0° y al nivel del mar	Temperatura	Viento		Estado del cielo		
	a 0° y al nivel del mar	Variación en 3 horas		Dirección	F ^{va}				Max. a	Min. a			Dirección	F ^{va}			
Escandinavia	Bodo	762.6	+0.6	12.2	E	1	so	ll ^a		14	6	758.2	12.6	cal	0	c.d.	
	Gristiansund	759.2	+0.6	10.0	cal	0	so	R ^a		11	8	757.2	11.0	cal	0	c.d.	
	Shudnesnoes																
Europa Oriental y Central	Riga	760.5	-0.5	16.6	NNE	1	c.d.					762.4		NNE	1	c. cub.	
	Moscou																
	Nicolaiew																
	Feldkirch	766.6	+0.2	11.3	E	1	ub		2	12	8	766.2	12.8	NE	1	ub.	
	Cernorvitz	762.0	+0.8	14.6	NNW	2	so		4	21	13	760.3	14.4	NNW	1	c. cub.	
	Gracovia	762.8	+0.7	12.1	N	2	c.d.		2	20	11	761.0	12.4	SW	2	ub.	
	Pola	764.3	+0.7	18.1	ENE	1	so			23	14	762.4	18.0	cal	0	so	
	Viena	765.0	+0.9	12.9	SW	1	ub.		2	20	11	762.9	14.6	N	2	ub.	
Berlin	761.8	+0.5	13.7	S	2	c. cub.			19	10	759.4	14.9	S	2	so		
Berna	764.9		10.8	S	0	c.d.					764.1	12.4	SW	0	c. cub.		
Islas Británicas	Stornoway	760.2	+0.7	10.6	NE	2	c. cub.	R ^a		13.3	9.4	758.2	12.8	ENE	1	ub.	
	Shields	759.2	0.0	12.2	N	1	c. cub.	R ^a		16.1	10.6	757.9	15.6	NNW	2	ub.	
	Valentia	760.0	+0.2	12.9	NNW	1	ub.	am. da	5.8	17.2	9.4	760.0	16.1	SW	3	ub.	
Francia	Gris Nex	761.2	+0.5	15.6	SW	5	c. cub.	am. da		19	15	760.4	16.4	NNW	5	ub.	
	St. Mathieu	762.4	-0.2	15.0	ENE	3	ub.	R ^a		23	15	762.7	17.0	SW	2	c.d.	
	Isla de Aix	764.0	-0.2	15.8	ENE	3	c. cub.	R ^a		23	15	763.4	18.2	NNW	3	ub.	
	Biarritz	762.0	-0.2	17.2	ENE	1	c. cub.	cal		22	15	762.5	20.0	NNW	4	ub.	
	Paris	763.6	+0.6	15.1	cal	0	so		3	20.9	11.2	762.3	16.1	cal	0	c. cub.	
	Clermont	764.5	+0.2	12.5	cal	0	ub.			21.1	7.2	762.6	18.9	NE	2	ub.	
	Perpiñán	763.6	0.0	18.5	cal	0	ub.			25.6	13.2	762.8	22.5	SW	1	so	
	Cabo Sicié	762.8	0.0	22.0	N	1	Brunna	R ^a		22	14	760.8	18.2	N	4	so	
	Niza	762.9	+0.4	17.7	cal	0	c.d.	ll ^a		22	14	759.3	22.5	cal	0	c.d.	
Italia	Liorna	764.6	-0.7	18.	ENE	6	so					762.7	21.6	N	5	so	
	Roma	764.5	0.0	17.6	NE	1	so					762.5	22.0	SW	1	c.d.	
	Cagliari	762.9		20.0	N	1	so					762.4	20.0	ENE	3	so	
	Palermo	762.9	+0.5	22.0	S	1	so					762.7	21.7	cal	0	so	
Portugal	Porto																
	Lisboa	764.5	+0.7	20.1	NNW	3	c.d.	cal		25	17	762.4	17.9	NNW	6	so	
	Lagos		+0.8	24.0		1	so	ll ^a		28	16	762.6	18.8	N	3	so	
	Horta	764.9	+0.5	22.8	SW	4	am. da	am. da	4	26	22	762.8	22.1	SW	4	c. cub.	
	Angra	765.3	+0.3	22.5	SW	4	ub.	am. da		23	20	765.4	23.0	N	4	c. cub.	
	Punta Delgada	766.5	+0.2	21.3	SW	3	c. cub.	R ^a		24	21	766.9	22.0	NNW	3	ub.	
Funchal	766.5	+0.6	23.2	NE	2	ub.	am. da		25	14	765.7	21.5	NE	2	c.d.		
Marruecos y Argelia	Tánger	761.8		21.8	NNE	2	so	ll ^a		25	12	759.8	22.0	NE	3	so	
	Casablanca																
	Nemours																
	Argel	761.8		24.7	NNE	1	Brunna										
	Cap de Garde																
Túnex	762.1		23.7	E	2	ub.											

Radiogramas

Precios de suscripción

Un año 18 pesetas. Un semestre 9 pesetas.

Administrador

Habilitado del material de la Dirección general del Instituto Geográfico y Estadístico. Madrid

Dirección: Adresse: Address:

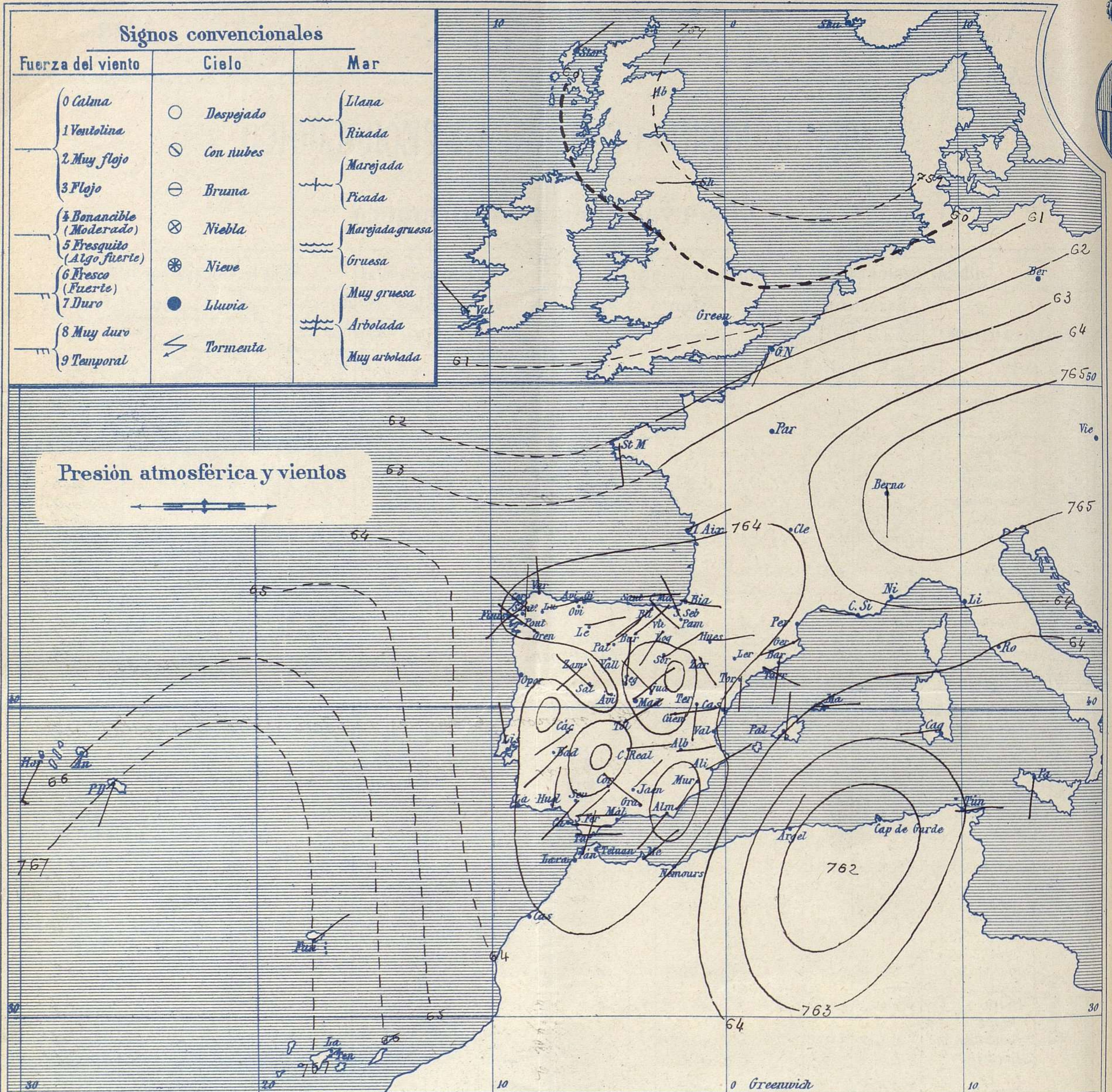
Señor

Jefe del Observatorio Central Meteorológico

Parque del Retiro

Madrid. (ESPAÑA)

Apartado n.º 285.



Estado general

Sobre nuestra Península, se van formando pequeños centros de presiones barométricas poco importantes debidos principalmente al aumento de la temperatura; el tiempo es bueno en toda España, si bien el cielo no está completamente libre de nubes hacia Cataluña.

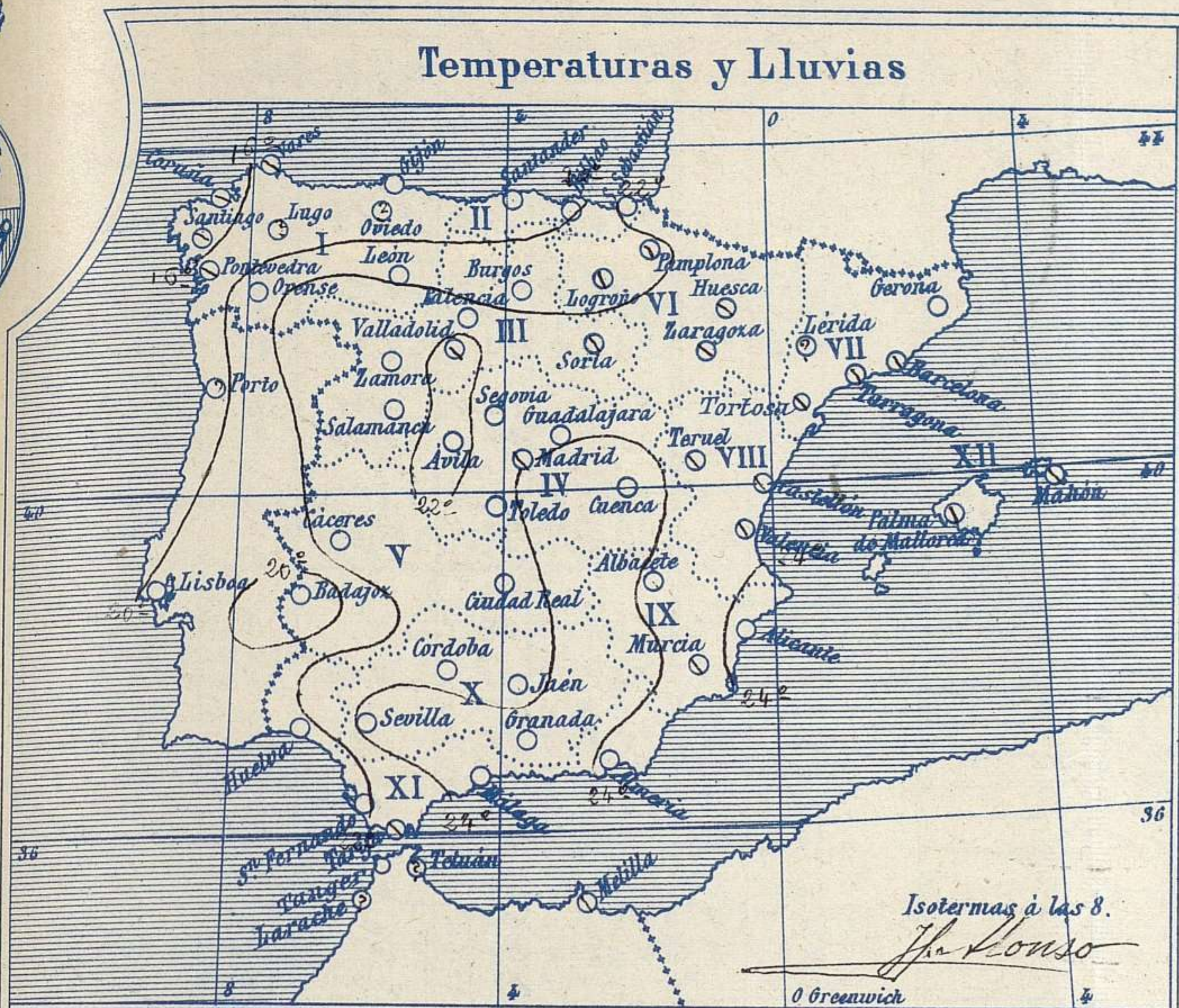
Los vientos soplan de dirección variable con poca fuerza y el mar está tranquilo por todo nuestro litoral.

La temperatura máxima de ayer fué de 37 grados en Huelva y la mínima de hoy ha sido de 10 grados en León.

Las altas presiones se extienden desde las Azores a Canarias *Saura*

El Director general: Galarza

El Ingeniero Geógrafo Jefe del Observatorio. J. Galbis

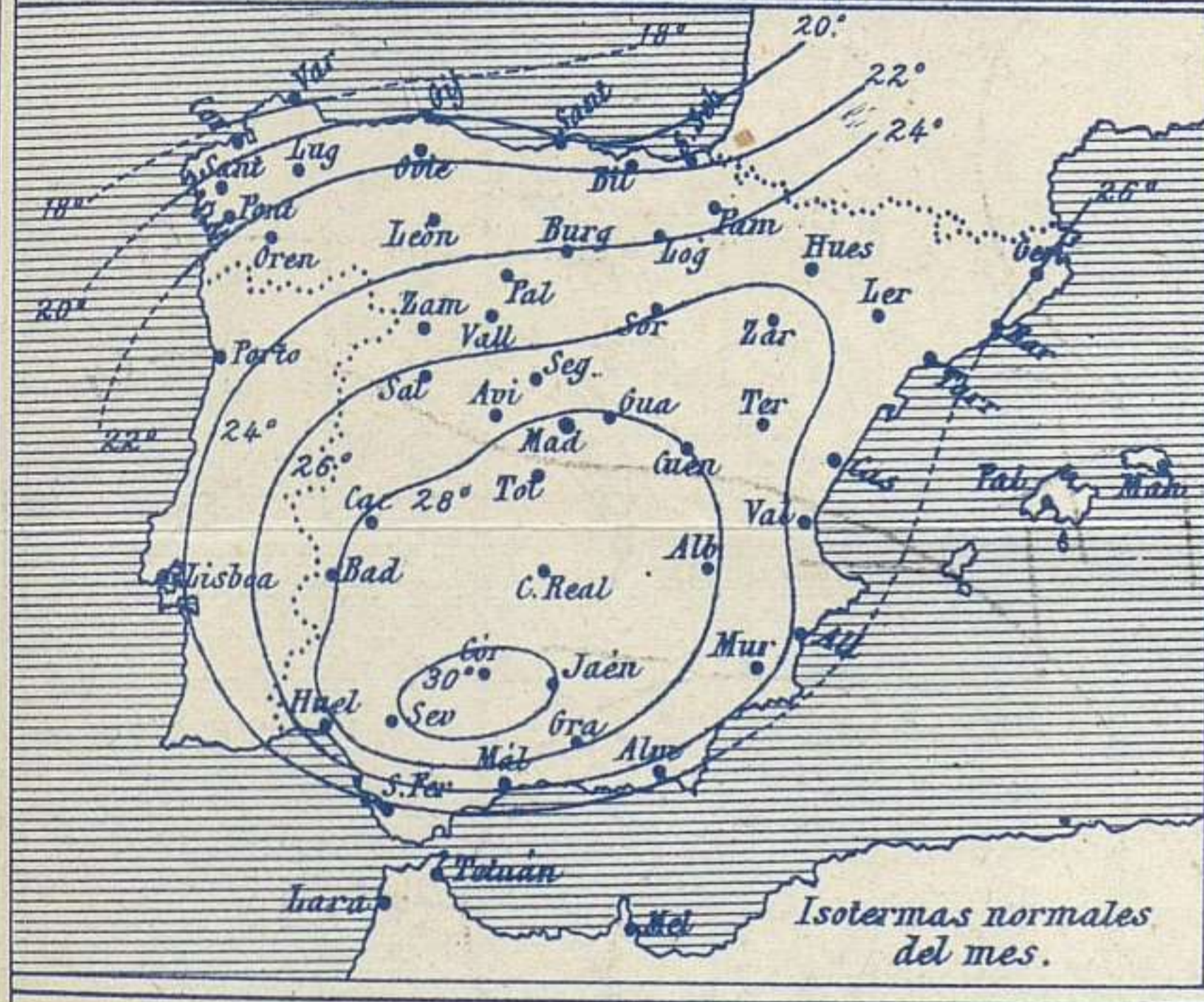


Tiempo probable

EN LAS REGIONES

- I
- II
- III
- IV
- V
- VI
- VII
- VIII
- IX
- X
- XI
- XII

Vientos flojos de direccion variable y buen tiempo de ligera tendencia tormentoso. Aumento de la temperatura.



Los números colocados al lado de ● designan m/m de lluvia recogida.

Telegrama para las Comandancias de Marina depositado a las 12 h. 30 m

*Las menores presiones residen sobre las islas Británicas
El mar está tranquilo por todas partes.*

Observaciones de Madrid entre 12^h del día 10 y 12^h del día 11

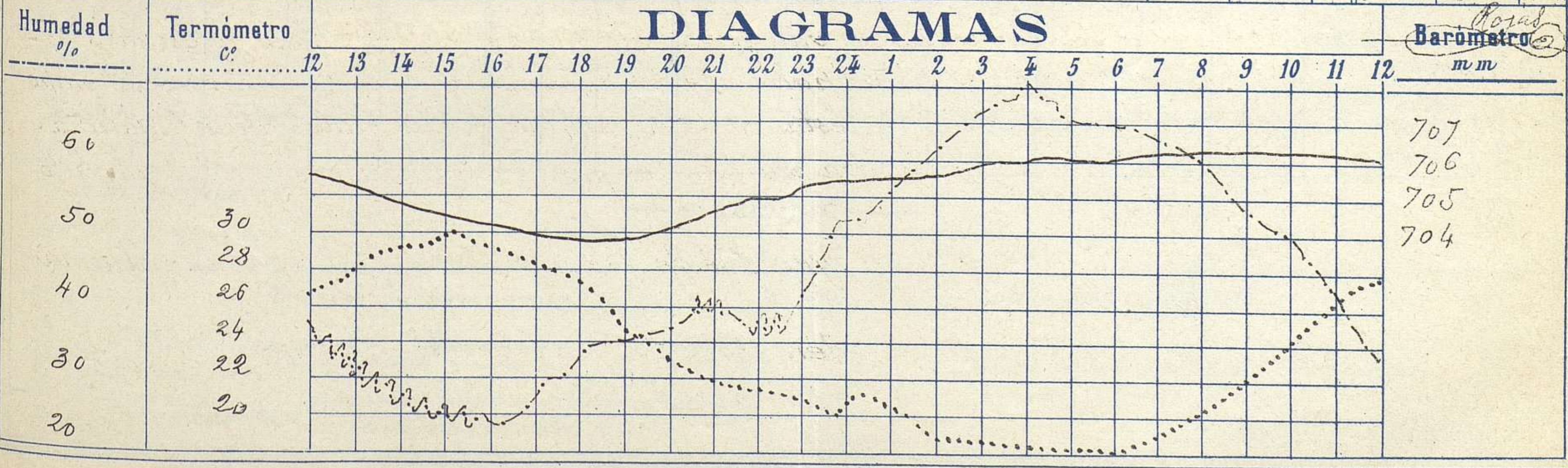
PARQUE DEL RETIRO (Altitud 667 m^s)

Observaciones aerológicas

Hora 11 h - 40 m

Hora	Barómetro m m	Termómetro C°	Humedad %	Viento		Lluvia o Nieve	Estado del Cielo	Notas	Alturas	Dirección del viento	Fuerza 0 a 9	Alturas	Dirección del viento	Fuerza 0 a 9
				Dirección	F ^{ra} 0 a 9									
12	705.54	26.4	37	Cal	0		C.D.	La max ^a a la sombra 29.9	100	Cal	0	3600	N.W.	4
16	704.02	29.2	24	W	1		C.D.	La min ^a a la sb. 18.2	200	W.S.W	1	4300	N.W.	3
20	704.21	22.7	37	N.W	1		C.D.	Horas de sol despejadas	500	S.W	0	4600	N	4
24	705.63	20.7	57	S.E	3		C.D.	es el día de ayer	700	N.W	0	5000	N	5
4	706.14	18.6	71	E.N.E	2		C.D.	11 h 50 m	900	N	2	6000	W	4
8	706.55	20.4	62	N.E	1		C.D.		1440	N	3	7000	N.E	5
12	706.26	28.0	34	S	1		C.D.		2000	N.W	4	8000	E.N.E	5
									3000	N.W	6	9000	N.E	5

DIAGRAMAS



Observaciones de España

Observaciones de la mañana á 8 horas										Id. en las 24 horas		Id. de la vispera á 16 horas				
Estaciones	Barómetro		Temperatura	Viento		Estado del cielo	Estado del mar	Lluvia ó nieve	Temp. extr. as		Barom. á 0° y al nivel del mar	Temperatura	Viento		Estado del cielo	
	á 0° y al nivel del mar	Variación en 3 horas		Dirección	F ^{ra}				Max. ^a	Min. ^a			Dirección	Fuerza		
Región del N.W. I.	La Coruña	762.1	0.0	17.0	SW	1	emb.	Pa	19	11	762.8	15.6	WNW	1	c.d.	
	Vares	761.7	+0.2	17.6	NNW	1	emb.	Pa	19	17	762.4	17.5	?	1	c.emb.	
	Avilés															
	Gijón	762.6	+0.4	19.5	WSW	2	c.d.	Pa	20	15	762.4	19.5	ENE	2	emb.	
	Oviedo	762.3		18.2	SW	1	c.emb.	Pa	19	14	762.0	18.2	NE	1	emb.	
	Finisterre	764.0	+1.2	16.0	SE	1	emb.	Pa	23	20	763.0	19.4	NNW	3	c.emb.	
	Santiago	764.1	0.0	16.4	NNW	1	c.emb.	Pa	24	14	763.6	21.8	NE	2	emb.	
	Pontevedra	764.0	+0.3	19.4	N	1	emb.	Pa	23	15	763.0	22.5	SW	2	emb.	
	Lugo															
Orense	762.2		21.2	NW	0	so	Pa	31	15	762.1	28.4	NNW	0	so		
León	762.0		16.8	E	0	so	Pa	27	10	758.8	24.0	SW	2	c.emb.		
Región Cantábrica II	Santander	759.7	-0.8	18.9	E	2	c.d.	Pa	21	16	760.3	20.2	E	5	emb.	
	Punta Galea	761.1	-0.3	19.8	SE	4	c.emb.	Pa	21	17	761.2	20.6	NE	5	c.emb.	
	Bilbao	768.7	-1.6	19.8	SE	4	c.d.	Pa	24	16	762.8	22.4	?	2	emb.	
	Cabo Machichaco															
San Sebastián	762.6	-1.0	22.0	NW	2	c.d.	Pa	21	14	764.2	20.4	N	3	so		
Región del Duero III	Zamora	764.8	+1.0	21.2	SW	0	c.d.	Pa	30	13	762.6	28.4	SW	1	c.d.	
	Palencia	762.3	+0.6	18.6	NE	0	so	Pa	28	13	758.5	27.0	N	1	c.emb.	
	Burgos	762.2	0.0	18.8	NE	0	c.d.	Pa	26	13	758.4	25.2	N	0	c.d.	
	Soria	761.7	+0.2	21.4	ENE	2	emb.	Pa	29	13	760.0	28.2	S	2	emb.	
	Valladolid	762.2		15.6	cal	0	emb.	Pa	29	14	758.4	29.0	NNW	1	c.d.	
	Salamanca	764.2	+0.3	18.2	NW	1	c.d.	Pa	31	13	761.8	29.0	N	2	c.d.	
Región Central IV	Ávila	765.0		12.2	NW	1	c.d.	Pa	27	11	757.9	26.4	NNW	3	c.d.	
	Segovia	762.1	+0.9	18.0	N	0	c.d.	Pa	27	18	758.4	25.0	S	0	c.d.	
	Madrid	762.8	+0.4	20.4	NE	1	emb.	Pa	29	18	758.4	29.2	N	1	c.d.	
	Toledo	763.0	+1.0	20.2	NE	1	so	Pa	29	17	757.8	21.4	NNW	1	so	
	Guadalajara	762.3	+0.4	19.6	NW	0	c.d.	Pa	30	15	757.8	29.4	N	3	c.d.	
Cuenca	761.4	+0.8	21.6	E	0	c.d.	Pa	29	17	758.2	29.0	S	4	emb.		
Extrem. Mancha V	Cáceres	762.8		22.4	SW	0	so	Pa	34	17	758.8	32.4	WSW	1	c.d.	
	Badajoz	764.9	+0.5	18.5	SW	1	so	Pa	33	14	760.1	32.8	NNW	1	so	
	Ciudad Real	762.0	+1.7	20.0	E	1	so	Pa	33	15	759.7	32.8	SW	0	so	
Alto Ebro VI	Logroño	762.2		18.1	SW	0	emb.	Pa	26	15	760.4	26.1	ENE	0	c.d.	
	Pamplona	763.5	+0.5	17.8	NE	0	emb.	Pa	28	17	762.9	21.0	N	3	c.d.	
	Huesca	762.8	0.0	20.8	E	2	emb.	Pa	31	17	762.2	27.0	SE	0	so	
	Zaragoza	762.6	0.0	21.2	SE	1	emb.	Pa	29	18	760.1	27.8	E	1	so	
Cataluña VII	Lérida															
	Gerona	764.1	0.0	20.0	SW	1	c.d.	Pa	25	14	762.9	24.0	S	1	c.d.	
	Barcelona	765.2		22.8	S	1	c.emb.	Pa	26	19	763.9	23.1	ENE	2	c.emb.	
	Tarragona	764.5		22.4	ENE	2	emb.	Pa	26	19	762.7	25.8	ENE	2	c.d.	
Tortosa	764.5	+0.3	23.4	S	2	emb.	Pa	26	21	762.8	23.9	SE	2	emb.		
Levante VIII	Teruel	763.3		17.7	S	0	emb.	Pa	28	12	760.1	25.0	SE	3	so	
	Castellón	761.5	+0.4	23.4	N	0	emb.	Pa	27	22	760.4	26.7	E	1	so	
	Valencia	764.0	0.0	23.4	NNW	1	emb.	Pa	26	20	762.6	25.4	ENE	2	emb.	
Región del Guadalquiv. X del SE IX	Albacete	762.6	+0.6	18.6	E	1	emb.	Pa	31	15	758.5	30.0	SE	4	so	
	Alicante	762.0	+0.4	25.1	NE	4	c.d.	Pa	29	22	761.5	25.4	E	6	emb.	
	Murcia	762.0		23.2	SW	1	emb.	Pa	30	20	761.2	29.2	NE	3	emb.	
Cuenca del Guadalquiv. X del SE IX	Sevilla	762.0		25.0	SW	1	so	Pa	36	18	758.9	35.6	SW	3	c.d.	
	Córdoba	762.9	+1.3	21.4	SW	1	c.d.	Pa	35	19	758.6	34.4	N	1	so	
	Jaén	762.6		21.8	NE	0	so	Pa	34	20	757.8	32.2	NE	0	so	
	Granada	762.2	+0.4	20.4	NNW	1	so	Pa	32	17	759.4	31.2	SW	2	c.d.	
Costa del Sur XI	Huelva	762.3		21.9	N	2	so	Pa	37	17	759.8	28.5	WSW	3	emb.	
	San Fernando	763.9	+2.2	21.4	ENE	1	so	Pa	31	17	761.8	23.8	WSW	2	emb.	
	Tarifa	762.5	+0.6	23.2	E	1	emb.	Pa	34	20	759.7	23.5	E	3	emb.	
	Málaga	763.9	+0.2	24.6	N	0	so	Pa	27	22	762.4	26.0	NNW	1	so	
	Almería	760.8		23.5	SW	1	so	Pa	23	11	758.8	24.0	SW	0	so	
Canarias XII	Palma	761.3	+0.8	24.6	N	2	emb.	Pa	30	22	762.7	28.2	ENE	2	emb.	
	Mahón	764.4	+1.0	23.2	E	3	emb.	Pa	24	20	763.5	23.0	E	3	so	
Africanas	Sta Cruz de Ten.	765.8	+0.2	23.3	SW	0	c.d.	Pa	27	21	764.3	22.7	SW	2	c.emb.	
	Laguna	765.9	+0.9	22.6	NE	3	so	Pa	21	16	762.9	18.7	N	4	emb.	
Africa	Tetuan															
	Mejilla	764.1		26.4	NE	1	emb.	Pa	33	24	764.6	31.0	NE	1	emb.	
	Larache															

— Noticias —