

INSTITUTO GEOGRÁFICO Y CATASTRAL

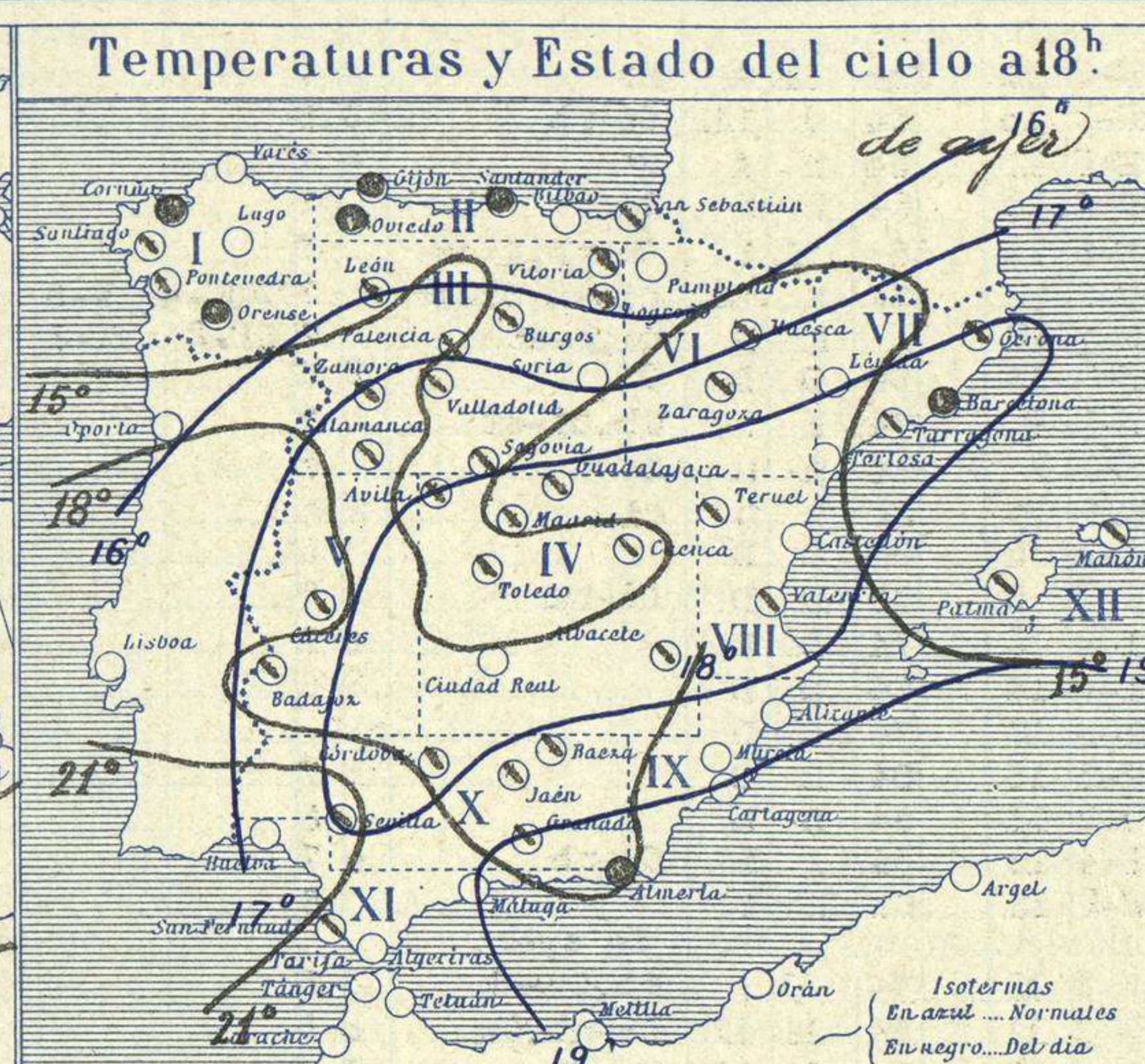
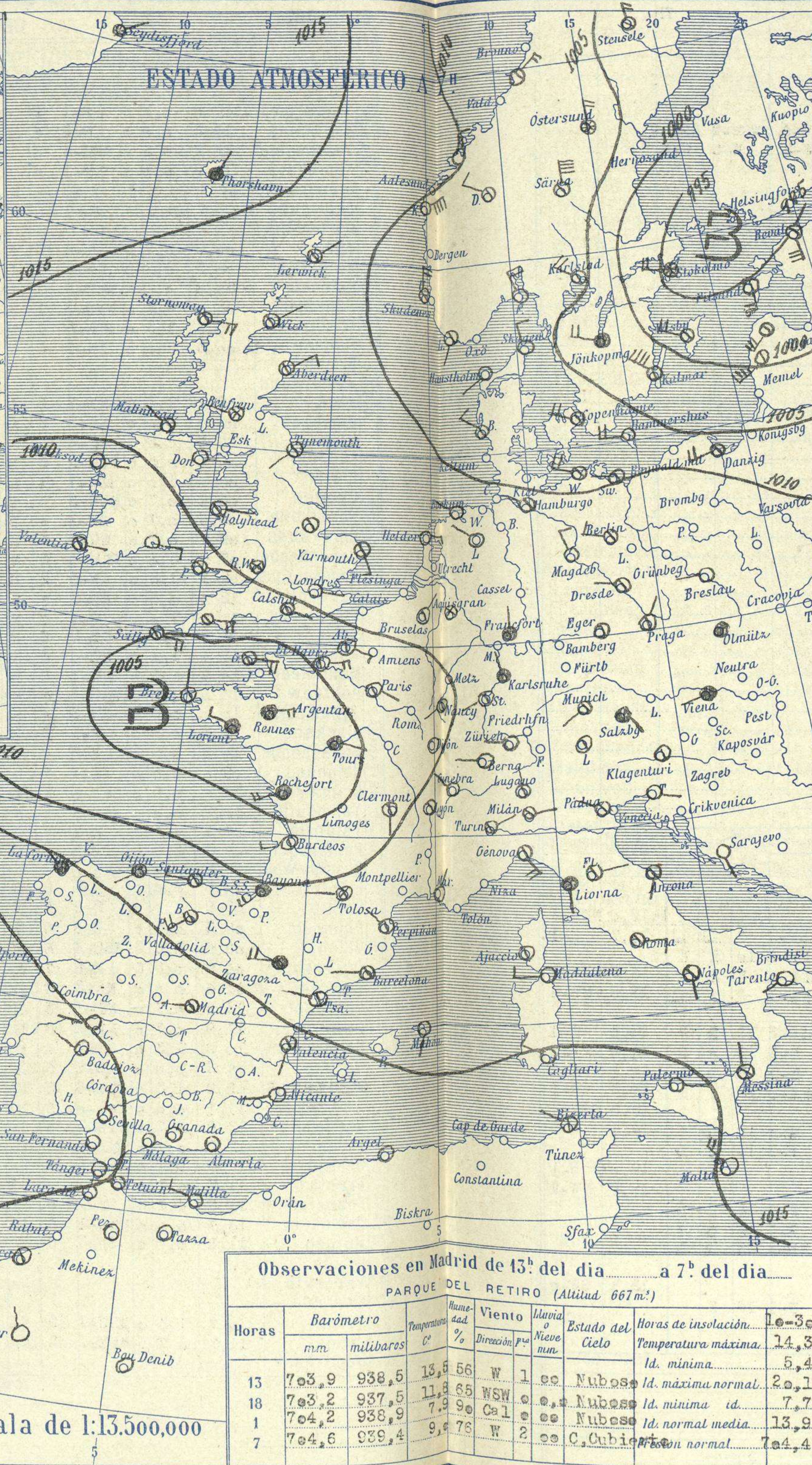
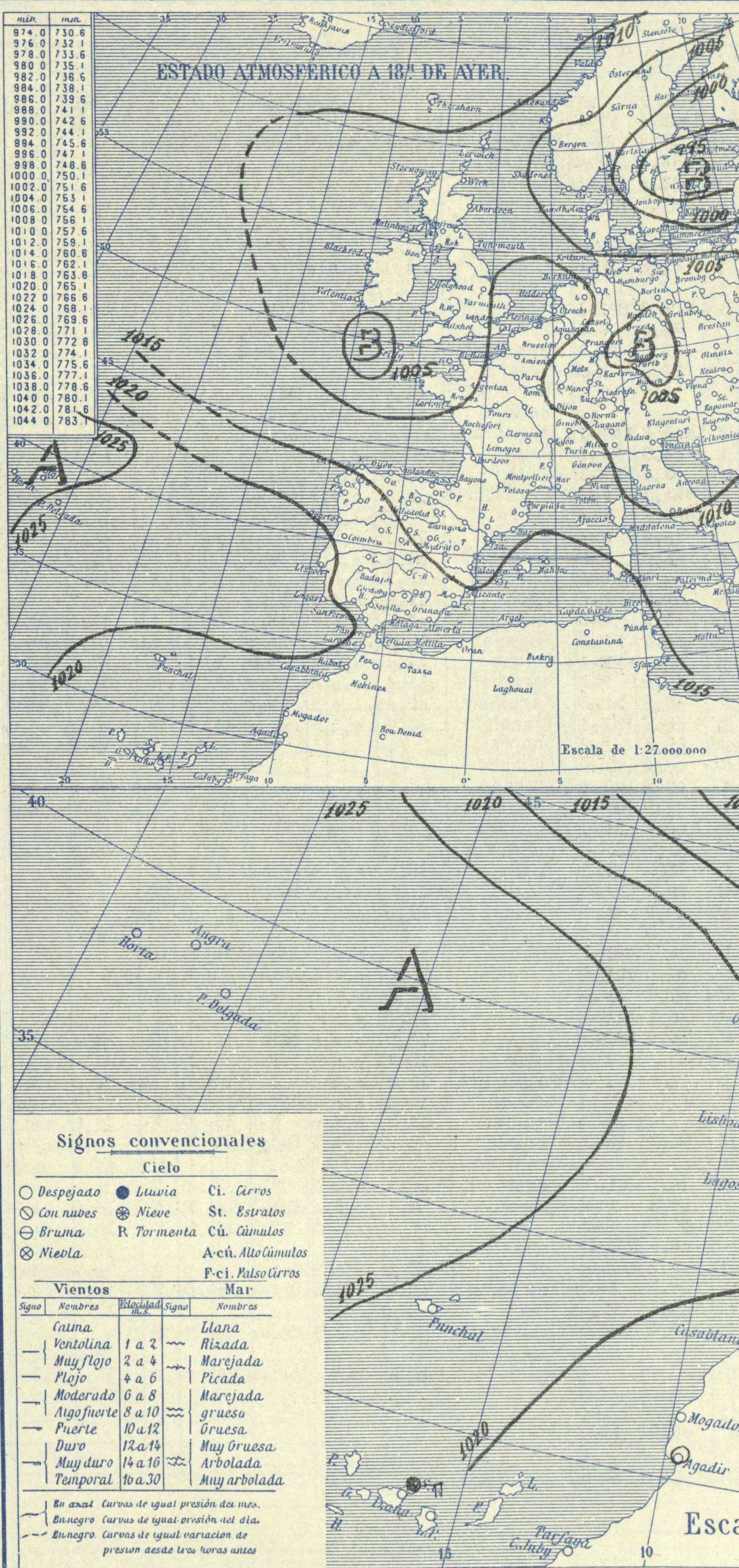
BOLETÍN DEL SERVICIO METEOROLÓGICO

AÑO XXXVII
Núm. 122

OBSERVACIONES DEL EXTRANJERO

2 de Mayo 1929

ESTACIONES	PRESIÓN MILIBARE		VIENTO	TEMPE RATUR A C°	TIEMPO	PRESIÓN MILIBARE		VIENTO	ESTACIONES	PRESIÓN MILIBARE		VIENTO	TEMPE RATUR A C°	TIEMPO	PRESIÓN MILIBARE		VIENTO
	á O. N. M. G. N.	VARIACIÓN				á O. N. M. G. N.	VARIACIÓN			á O. N. M. G. N.	VARIACIÓN				á O. N. M. G. N.	VARIACIÓN	
ISLANDIA	Seydisfjord	1017,8	-0,5	5	NE-1	2	ny	N	1018,4	NE-2					1011,2	NNW-2	
	Reykjavik	14,2	0,0	0	W-2	6	LL	A	13,1	SW-4							
	Vestfmannö	15,2	-0,5	5	SSW-4	6	A	A	13,5	SSE-4							
	Thorshavn	15,9	0,0	0	NNE-1	5	D	D	13,6	FNE-3							
	Stensele	04,5	-0,7	5	N-4	-4	N	N	07,3	FNE-3							
	Ostersund	05,5	-0,7	5	N-4	-3	ny	ny									
	Hernosánd								00,6	NE-4							
	Särna	00,9	-0,7	5	N-9	-3	N	N	01,0	N-8							
	Karlstad	00,9	0,7	0	NW-4	1	N	N									
	Estocolmo	991,0	0,7	3	WNW-5	-1	ny	ny	990,9	ENE-1							
	Jönköping	02,2	2,7	0	WNW-4	1	A	A	94,6	W-5							
	Wisby	96,2	1,3	0	WNW-5	1	N	D	95,4	SW-5							
	Kalmar	1000,3	2,0	0	NW-7	3	N	N	97,0	W-6							
	Bronnö																
	Vallersund																
	Kinn	09,1	1,5	4	NE-7	2	D	N	1005,2	NNE-7							
	Dombaas	06,5	0,0	0	NW-3	-3	N	N	04,9	NE-5							
	Utsire	06,6	0,5	0	N-4	5	N	D	03,4	NNW-3							
	Fæerder	05,0	0,5	0	NNW-5	2	D	D	993,7	N-6							
	Lister	06,4	1,0	0	SSW-1	4	N	N	1002,0	N-4							
	Skagen	06,1	0,7	0	NNW-3	4	D	N	10,9	N-4							
	Hanstholm	06,5	0,7	0	SW-1	4	D	D	00,9	N-2							
	Blaavands	09,7	0,7	0	NW-3	5	N	D	04,3	WNW-4							
	Copenhague	07,9	3,0	0	WNW-4	3	N	A	01,9	W-5							
	Hammershus	05,1	1,3	0	W-5	2	D	D	01,9	W-5							
	Lerwick	12,4	0,5	0	NE-2	?	N	Gr	08,3	NE-3							
	Stornoway	11,7	1,0	0	E-4	7	N	D	08,8	NNE-1							
	Wick	12,8	0,5	0	NE-2	6	N	Gr	09,0	E-3							
	Aberdeen	12,4	1,0	0	NE-3	6	N	N	08,8	NE-3							
	Malin Head	10,5	0,5	0	NW-1	6	N	D	08,7	FNE-4							
	Renfrew	12,0	1,0	0	WNW-1	?	N	NE	09,3	S-2							
	Tynemouth	10,9	0,5	0	SW-2	4	N	N	09,4	SE-2							
	Blacksod	07,3	0,0	0	E-1	8	D	N	06,9	Cal-0							
	Donaghadde	10,5	0,5	0	E-2	7	D	D	09,9	ESE-2							
	Holyhead	09,5	0,0	0	E-1	7	N	N	08,5	NNE-1							
	Cranwell	11,6	0,5	0	Cal-0	4	N	N	10,9	ESE-3							
	Yarmouth	10,2	0,0	0	SSE-3	5	N	N	11,2	SE-1							
	Valentia	07,1	0,5	3	E-1	7	N	D	06,4	NNE-3							
	Pembroque	07,7	0,0	0	E-2	6	N	D	06,1	SE-3							
	Ross-on-Wye	11,2	0,0	1	Cal-0	?	N	NE	09,3	S-2							
	Londres	10,5	0,0	0	E-2	6	D	D	10,7	SSE-2							
	Scilly	05,9	1,0	0	E-5	8	N	N	07,6	ENE-3							
	Plymouth	06,3	0,5	0	E-4	8	N	LL	07,7	SE-4							
	Calshot	08,6	0,5	3	ESE-4	6	N	D	10,3	SSE-3							
	Quernsey	04,9	-0,5	6	E-5	7	N	N	08,6	ESE-5							
	Borkum	12,6	0,0	0	NW-2	6	D	D									
	Loningen	12,5	0,7	0	NE-1	3	D	D									
	Hamburgo	11,9	0,7	0	NW-2	6	N	N									
	Swinemunde	10,9	1,3	0	W-2	4	N	D									
	Danzig	06,2	0,0	0	WSW-5	6	N	N	05,3	SW-3							
	MANNHEIM	09,9	1,3	0	WNW-4	5	N	N									
	Aquisgran	11,1	0,0	0	Cal-0	5	N	NE	10,7	NE-1							
	Magdeburgo	12,9	0,7	0	NNW-3	5	D	D	09,3	W-3							
	Berlin	12,2	0,7	0	WNW-3	6	N	D	08,6	W-2							
	Dresde	12,6	0,7	0	WNW-2	4	N	N	08,3	WSW-2							
	Breslau	11,7	0,7	0	W-1	8	D	N	09,1	NNW-1							
	Francfort	11,8	0,7	3	N-1	5	LL	N	10,2	N-1							
	Carlsruha	10,7	0,0	0	NNW-1	6	LL	LL	08,1	N-1							
	Munich	11,8	0,7	0	SW-2	8	N	A	09,5	NE-1							
	Posen																
	Varsovia																
	Cracovia																
	Viena	10,7	1,3	0	WSW-1	9	LL	LL									
	Praga	11,7	0,7	4	NNE-1	8	N	N	08,6	N-3							
	Buda-Pest																
	PAISES BAJOS	De Bild							1011,2	NNW-2							
		Le Helder	1011,5	0,0	0	E-3	5	D	D								
		Fiesinga							11,2	NNW-2							
		Bruselas	10,5	0,0	0	NE-1	4	N	N	10,6	FNE-2						
		Zurich	10,7	-0,7	5	W-2	7	D	A	08,9	SE-2						
		Berna	09,8	0,0	5	W-0	6	D	LL	07,9	SW-0						
		Ginebra	11,5	0,0	7	NW-0	7	D	N	10,7	SW-1						
		Lugano	11,1	0,0	0	N-0	9	N	N	07,9	S-1						
		Calais															
		Abbeville	09,1	-0,5	7	ESE-3	6	N	N	10,7	?						
		El Havre	06,9	-1,0	7	E-5	7	N	N	10,6	ENE-1						
		Maguncia	12,1	0,5	3	E-2	5	N	N								
		Brest	02,9	0,5	4	N-2	8	N	LL	06,1	?						
		Lorient	01,4	0,0	5	WNW-3	7	LL	LL	08,6	SW-4						
		Rennes	02,7	-1,0	7	E-4	7	LL	LL	08,9	SE-3						
		Argentan															
		Paris	08,7	-0,5	7	SSE-2	8	N	D	11,0	WNW-0						
		Nancy	10,3	0,5	3	WSW-2	7	N	N	08,1	FNE-3						
		Estrasburgo	10,6	0,0	9	WSW-1	8	N	N	09,3	NE-3						
		Tours	03,9	-1,5	7	ESE-2	7	LL	LL	11,0	Cal-0						
		Dijon	10,1	-0,5	6	Cal-0	6	D	N	08,7	NW-3						
		Rochefort	04,6	0,5	4	WSW-5	11	LL	LL	21,0	WNW-0						
		Clermont	09,1	-1,5	7	S-2	8	N	N	10,7	W-2						
		Lyon	10,7	-0,5	7	Cal-0	7	N	NE	10,7	SSE-2						
		Burdeos	07,4	1,0	2	WSW-3	8	N	LL	11,5	WSW-3						
		Bayona	11,7	-1,5	5	SW-5	10	LL	LL	13,7	WNW-2						
		Tolosa	11,1	0,5	0	W-2	8	N	LL	12,8	WNW-3						
		Marignane	11,4	0,0	4	SE-0	11	D	N	10,6	WSW-4						
		Perpiñan	09,4	-1,0	7	NW-2	10	N	N	11,7	NW-4						
		Ajaccio	13,7	0,5	3	Cal-0	13	N	N								
		Oporto								17,7	W-4						
		Colmbra															
		Lisboa								21,0	NW-2						
		Lagos								19,8	N-3						



Estado General
En el Báltico se halla un centro de una borrasca y otro se encuentra sobre Bretaña; el influjo de este última perturba el estado atmosférico alcanza a España y principalmente a nuestras comarcas del Norte. Las presiones altas residen hacia las Azores.

Tiempo probable
I Vientos fuertes del Oeste y aguaceros tormentosos, Mar agitado.
II Vientos moderados del Oeste y tiempo inseguro.
III Vientos moderados del Sur y algunos chubascos.
IV Vientos moderados del Sur y tiempo inseguro.
V Vientos moderados del Sur y algunos chubascos.
VI Vientos moderados del Sur y tiempo inseguro.
VII Vientos moderados del Sur y algunos chubascos.
VIII Vientos moderados del Sur y tiempo inseguro.
IX Vientos moderados del Sur y tiempo inseguro.
X Vientos moderados del Sur y tiempo inseguro.
XI Vientos moderados del Sur y tiempo inseguro.
XII Algunos chubascos.

Estaciones	Temperaturas		Lluvia
	Máx.	Mínim.	
La Coruña	13	9	1
Santiago	11	8	7
Pontevedra			
Lugo			
Orense	15	9	12
Gijón	14	9	5
Oviedo	15	9	1
Santander	15	7	2
Bilbao	15	9	2
San Sebastián			4
León	13	5	
Zamora	13	3	
Palencia	13	5	1
Burgos	11	4	1
Soria		4	1
Valladolid	14	5	ip
Salamanca	13	4	
Ávila	10	3	
Segovia	8	2	
Madrid	14	5	
Toledo	16	6	7
Guadalajara	13	5	
Cuenca	13	4	1
Ciudad-Real		3	
Albacete	14	5	
Cáceres	17	6	
Badajoz	18	7	
Vitoria	13	6	5
Logroño		6	5
Pamplona	13	6	3
Huesca	15	7	1
Zaragoza	19	8	ip
Lérida			
Oerona		7	ip
Barcelona		3	1
Tarragona		10	5
Tortosa		8	
Teruel		12	4
Castellón		17	9
Valencia		11	3
Alicante		28	12
Murcia		21	7
Sevilla		21	6
Córdoba		18	8
Jaén		16	
Baeza		12	
Granada		15	4
Huelva			8
San Fernando			
Tarifa		17	11
Algeciras		20	11
Málaga		20	11
Almería		20	10
Palma			
Ibiza			
Mahón		19	10
Las Palmas		15	10
St. Cruz de T.			
Laguna			
Izaha			
Tetuán		18	8
Melilla			
Tánger			9

Observaciones en Madrid de 15^h del día a 7^h del día

PARQUE DEL RETIRO (Altitud 667 m.)

Horas	Barómetro		Temperatura C°	Humid. rel. %	Viento Dirección, Fm	Nubosidad Nieve mm	Estado del Cielo	Temperatura máxima Id. mínima	Temperatura mínima Id. máxima normal	Id. mínima id.	Id. normal media	Presión normal
	mm	milibares										
13	703,9	938,5	13,5	56	W	1	00	Nuboso	14,3	5,4	20,1	704,4
18	703,2	937,5	11,8	65	WSW	0	00	Nuboso	14,3	7,7	13,9	704,4
1	704,2	938,9	7,9	90	Ca 1	0	00	Nuboso	13,9			704,4
7	704,6	939,4	9,8	78	W	2	00	C. Cubic				704,4

Signos convencionales

Cielo

○ Despejado ● Lluvia ☉ Ci. Cerros
 ☁ Con nubes ☄ Nieve ☁ St. Estratos
 ☁ Bruma ☄ Tormenta ☁ Cú. Cúmulos
 ☁ Niebla ☁ A. c. Alto Cúmulos
 ☁ F. c. P. Alto Cirros

Vientos

Signo	Nombres	Velocidad m/s	Signo	Nombres
—	Calma	1 a 2	—	Blana
—	Ventolina	2 a 4	—	Rizada
—	Muy flojo	4 a 6	—	Marejada
—	Flojo	6 a 8	—	Picada
—	Moderado	8 a 10	—	Marejada gruesa
—	Algo fuerte	10 a 12	—	Gruesa
—	Fuerte	12 a 14	—	Muy gruesa
—	Duro	14 a 16	—	Arbolada
—	Muy duro	16 a 20	—	Muy arbolada
—	Temporal	20 a 30	—	

En azul Curvas de igual presión del día.
 En negro Curvas de igual presión del día.
 En negro Curvas de igual variación de presión desde tres horas antes.

Escala de 1:13.500,000

