

INSTITUTO GEOGRÁFICO Y CATASTRAL

BOLETÍN DEL SERVICIO METEOROLÓGICO

Año XL

Núm. 54

OBSERVACIONES DEL EXTRANJERO

1932
23 de febrero

ESTACIONES	PRESIÓN MILIBARES		VIENTO		TEMPERATURA C°	TIEMPO		PRESIÓN MILIBARES		VIENTO		TEMPERATURA C°	TIEMPO		PRESIÓN MILIBARES		VIENTO	
	A O° N.M.G.N.		D. y F.			PRESENTE PASADO		A O° N.M.G.N.		D. y F.			PRESENTE PASADO		A O° N.M.G.N.		D. y F.	
	VARIACIÓN		OBSERVACIONES A 7 ^h					OBSERVACIONES A 18 ^h							OBSERVACIONES A 7 ^h		OBSERVACIONES A 18 ^h	
ISLANDIA	Seydisfjord	26.6	2.5	1	WSW-7	10	D	D	25.9	WSW-1					26.0	WSW-3		
	Reykjavik	32.3	0.5	1	Calme	8	N	LL	30.2	SW-2					26.0	NNW-4		
	Vestfmannö	32.7	0.0	1	W-5	7	A	A	31.8	SW-5					28.3	WSW-3		
	Thorshavn	26.2	0.6	3	NW-5	9	N	N	28.6	NW-5					27.8	W-3		
	Stensele	21.7	1.6	3	Calme	26	D	D	14.4	Calme								
	Ostersund	17.7	0.8	3	NW-1	8	N	N										
	Hernosand								12.0	NW-5					25.0	NW-4		
	Särna	13.2	0.2	3	Calme	4	NV	NV	12.3	NW-4					21.6	SW-0		
	Karlstad	15.5	0.2	4	NE-1	1	NV	N	11.3	NW-2					30.5	NNW-6		
	Estocolmo	16.0	1.4	3	NW-2	6	N	LL	10.3	NW-2					32.2	NNW-2		
SUECIA Y NORUEGA	Jönköping	16.0	0.4	2	SW-1	3	N	N	10.9	NW-1					30.3	NNW-2		
	Wisby	14.9	1.0	3	NW-4	0	N	N	08.4	NNE-1								
	Kalmar	16.2	1.0	3	NNW-1	2	N	N	08.6	WNW-3								
	Bronnö																	
	Vallersund																	
	Kinn	12.0	0.3	8	NW-4	5	LL	LL	20.6	NW-4					31.4	NNW-1		
	Dombaas	12.0	0.4	8	NW-4	1	N	N	14.3	NW-2					30.2	NW-3		
	Ufsire	19.2	0.6	8	NW-6	5	N	A	20.7	NNW-6					27.9	Calme		
	Fæerder	16.4	0.6	9	SW-2	3	N	N	11.8	NNW-0					27.9	SW-1		
	Lister	16.7	0.8	8	NW-6	6	N	D	15.6	NW-8					30.1	NW-3		
DINAMARCA	Skagen	15.6	0.2	3	SW-1	2	N	N	11.6	NW-1					27.3	NW-2		
	Hanstholm	14.7	0.5	3	SW-1	2	D	D	12.9	NW-3					28.2	NW-1		
	Blaavands	15.9	0.0	3	NNW-2	4	D	D	15.4	NW-5					25.9	WSW-4		
	Copenhague	17.1	0.0	3	NE-1	1	N	N	17.8	NW-1					27.7	NW-2		
	Hammershus	15.6	1.4	3	W-1	0	N	N	11.2	SW-2					16.1	NW-3		
	Lerwick	24.0	0.4	7	NW-3	6	N	A	26.5	NNW-1					25.8	NW-2		
	Stornoway								26.0	NNW-2								
	Wick	28.6	0.8	6	NW-4	8	N	A	32.2	NW-5					22.5	NW-6		
	Aberdeen	28.9	1.2	6	NW-4	8	N	N	32.8	NW-4					21.3	Calme		
	Malin Head	36.3	0.0	6	NW-3	9	N	N	34.3	NNW-4					21.0	NNW-3		
ISLAS BRITANICAS	Renfrew	33.6	0.4	6	W-1	6	N	N	36.2	NNW-2					20.9	Calme		
	Tynemouth	30.6	1.0	8	NNW-2	7	N	LL	33.6	NW-2					20.4	NW-4		
	Blacksod	38.4	0.8	8	NE-2	8	N	N	41.0	NW-2					18.4	Calme		
	Donaghadee	35.0	1.6	3	N-2	8	N	N	38.5	NE-2								
	Holyhead	33.7	1.0	7	NW-4	3	N	N	36.1	NW-4								
	Cranwell	30.5	0.8	6	NW-3	5	N	N	33.5	NW-3								
	Yarmouth	27.3	0.8	7	NW-4	7	LL	N	30.5	NW-4								
	Valentia	37.8	0.6	8	NW-2	7	N	N	40.9	NNW-3								
	Pembroque	33.5	0.2	6	NE-2	7	N	N	36.3	NW-1								
	Ross-on-Wye	32.3	0.8	6	NW-1	5	N	N	34.3	NW-2								
EUROPA CENTRAL	Londres	30.4	1.0	6	NW-2	6	N	N	33.2	NE-2								
	Scilly	33.4	1.0	6	NW-3	7	D	A	36.7	NNW-5								
	Plymouth	32.5	0.4	6	NW-2	7	N	N	35.0	NW-4								
	Calshot	31.1	1.0	5	NW-3	6	N	N	33.5	NW-3								
	Ouernsey	31.2	0.6	6	NE-1	8	N	N										
	Borkum																	
	Loningen	20.3	0.4	6	NNW-3	6	N	N										
	Hamburgo								15.9	NNW-3								
	Swinemunde	15.1	1.4	3	NW-1	1	N	N	13.6	W-3								
	Danzig	15.1	2.4	3	NNE-3	1	N	NV										
EUROPA OCCIDENTAL	Memel	14.9	1.0	4	SW-1	0	N	D										
	Aquisgran	24.0	0.6	8	WNW-3	4	LL	LL	27.1	WNW-4					16.1	NNE-4		
	Magdeburgo	16.6	0.8	2	NW-3	4	N	LL	17.5	WNW-5								
	Berlin								13.6	W-2								
	Dresde	15.7	0.4	4	NW-3	2	LL	LL	19.0	NW-4								
	Breslau	14.6	1.4	4	W-1	1	N	N	25.7	W-4								
	Francfort	21.6	0.8	5	W-2	5	N	N	25.0	W-2								
	Carlsruha	23.8	0.2	8	WSW-5	1	LL	LL	27.1	NW-4								
	Munich	23.5	0.0	0	WSW-4	1	N	N	26.7	W-4								
	Posen	14.4	1.6	3	NW-2	1	N	N										
EUROPA ORIENTAL	Varsovia	13.9	3.0	2	NNE-3	4	N	N										
	Cracovia	13.6	0.0	3	W-1	1	N	N										
	Viena	17.9	0.4	6	WNW-3	3	N	N										
	Praga	16.5	0.0	4	NW-2	2	N	LL										
	Buda-Pest	16.9	0.4	6	SW-4	6	N	LL										

RADIOGRAMAS TRANSMITIDOS DESDE BARCOS

DIA	HORA	LAT	LONG	PRESION	VIENTO
23	7	48° N	28° 5' W	1014	SW-9
		50° 4' N	33° 6' W	1006	SW-8
		37° 3' N	28° 0' W	1007	SW-5

ADMINISTRADOR: Sr. Habilitado del Servicio Meteorológico. CORRESPONDENCIA: Sr. Jefe del Servicio Meteorológico. Apartado 285. MADRID.

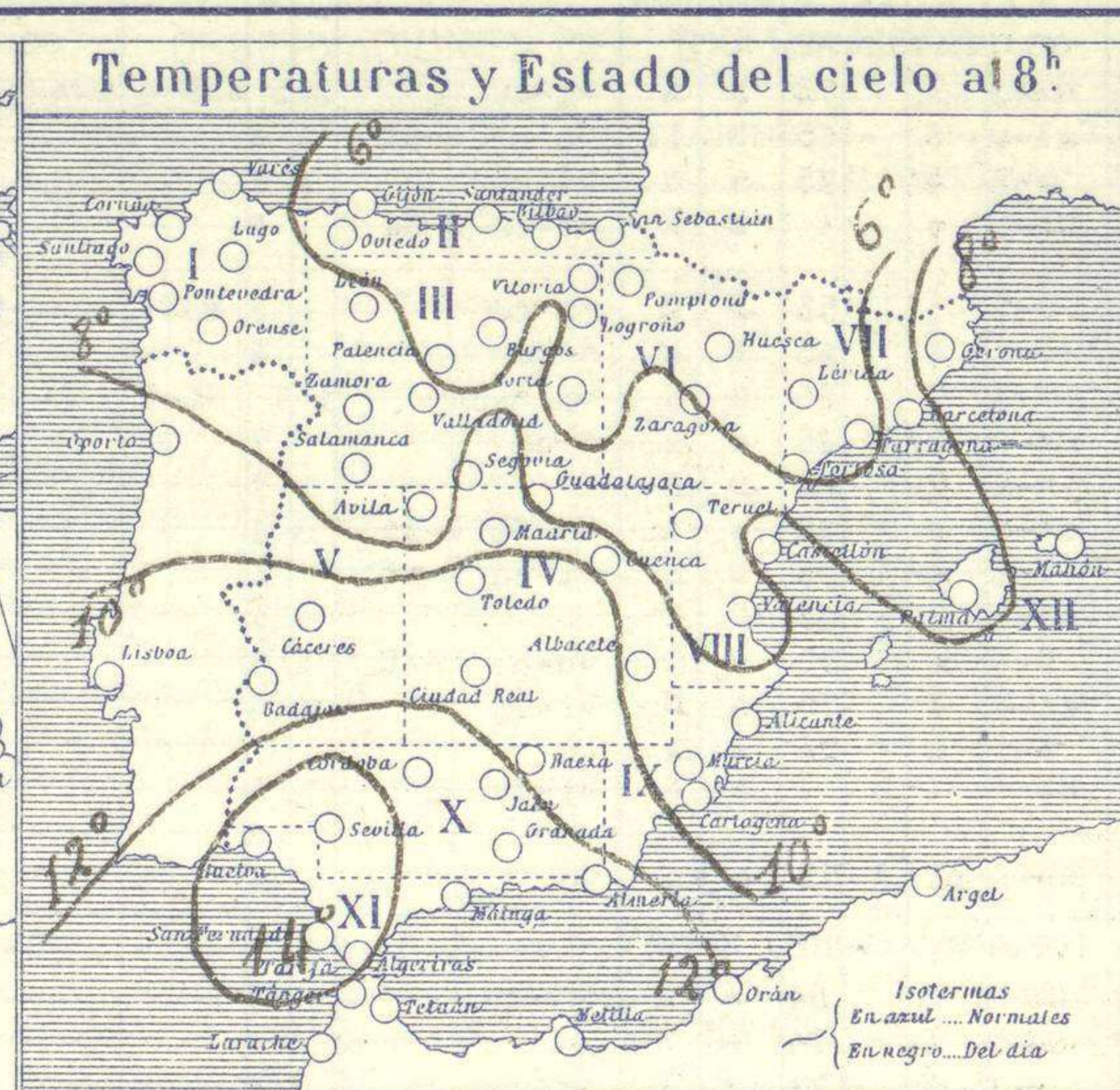
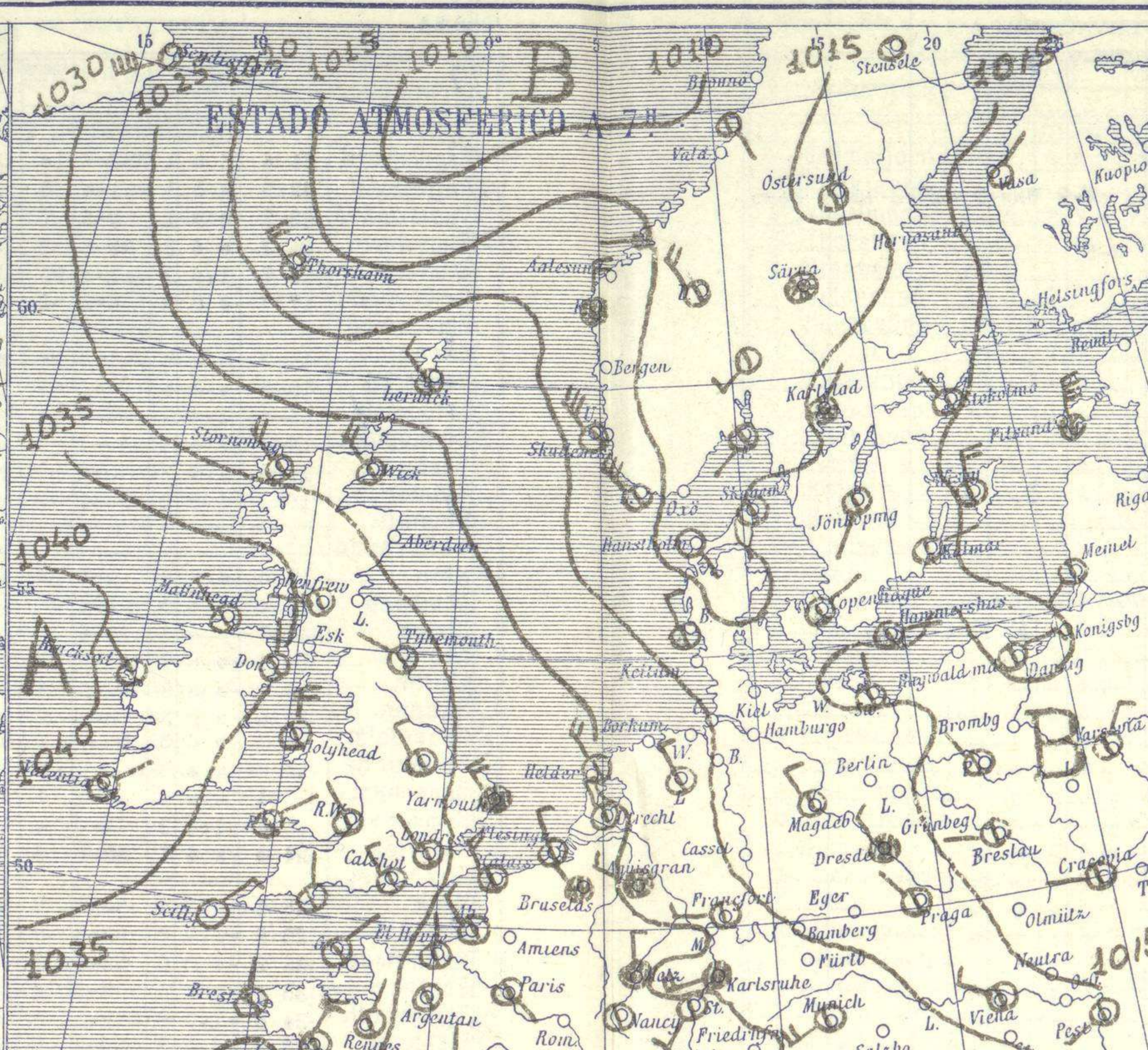
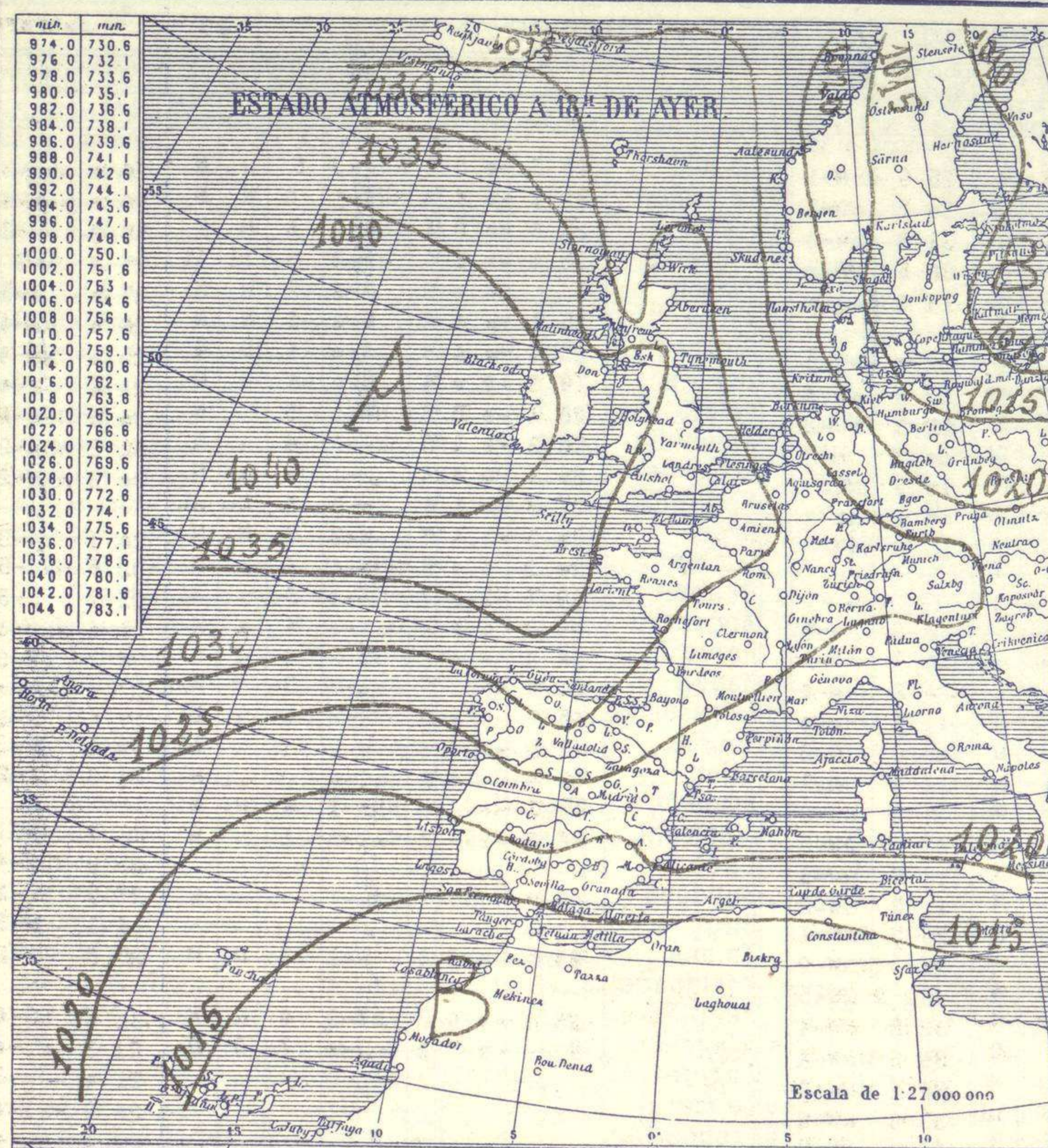


SERVICIO METEOROLÓGICO ESPAÑOL.

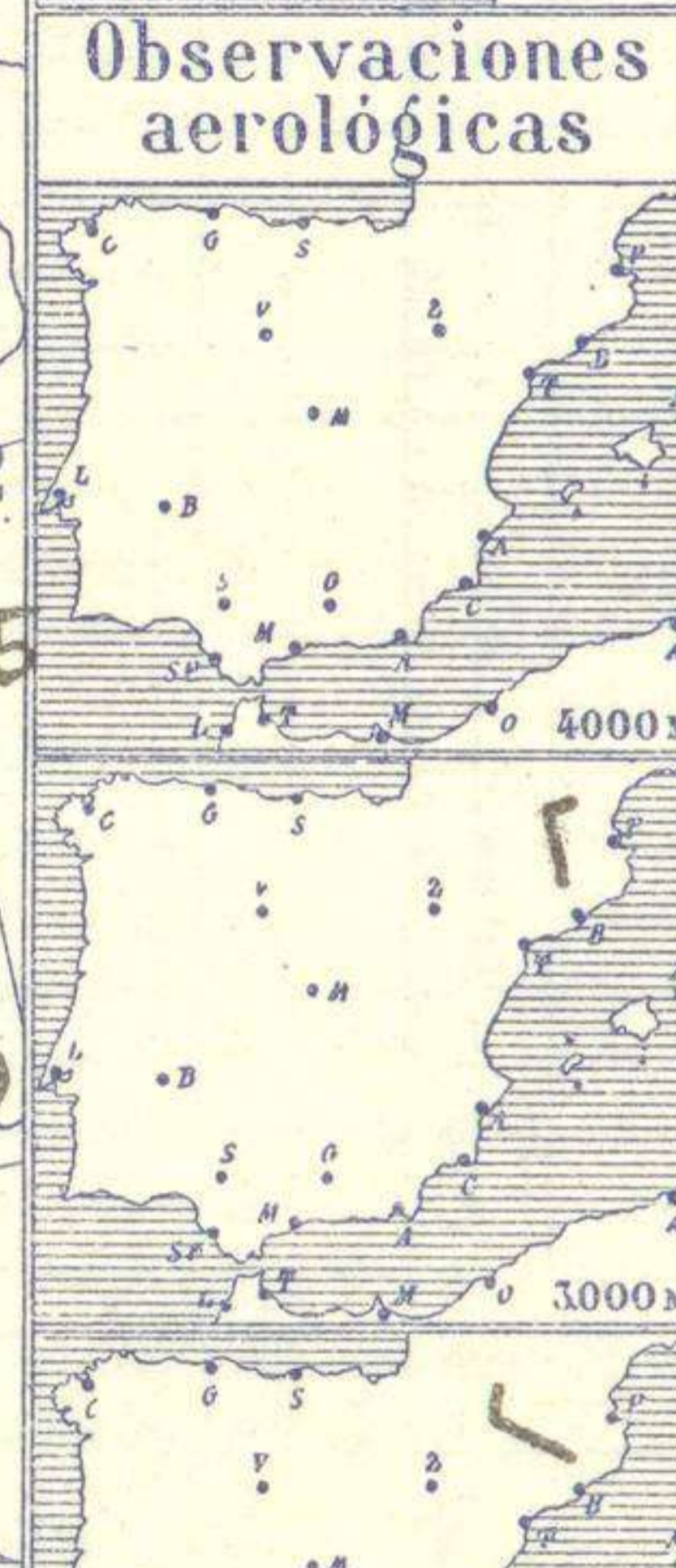
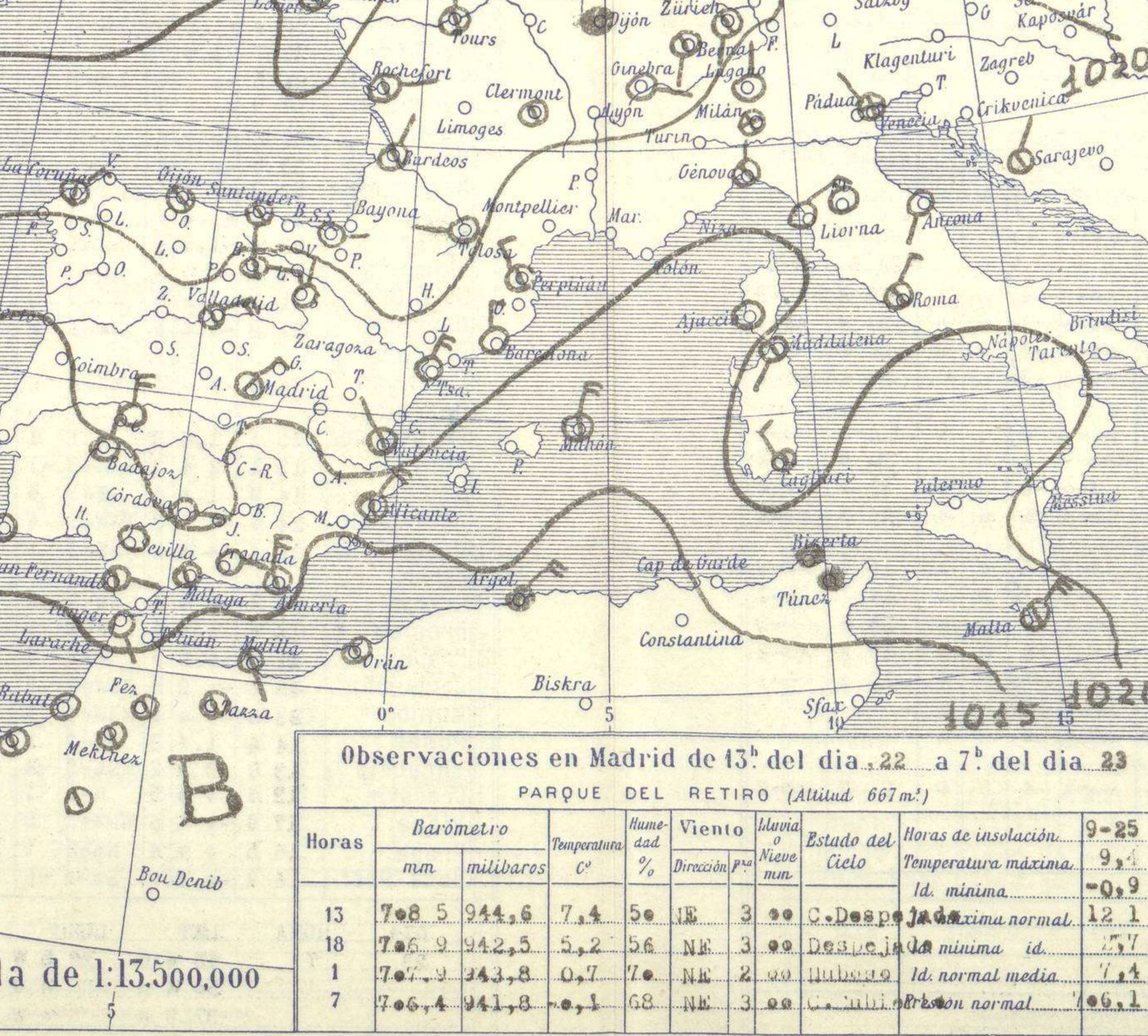
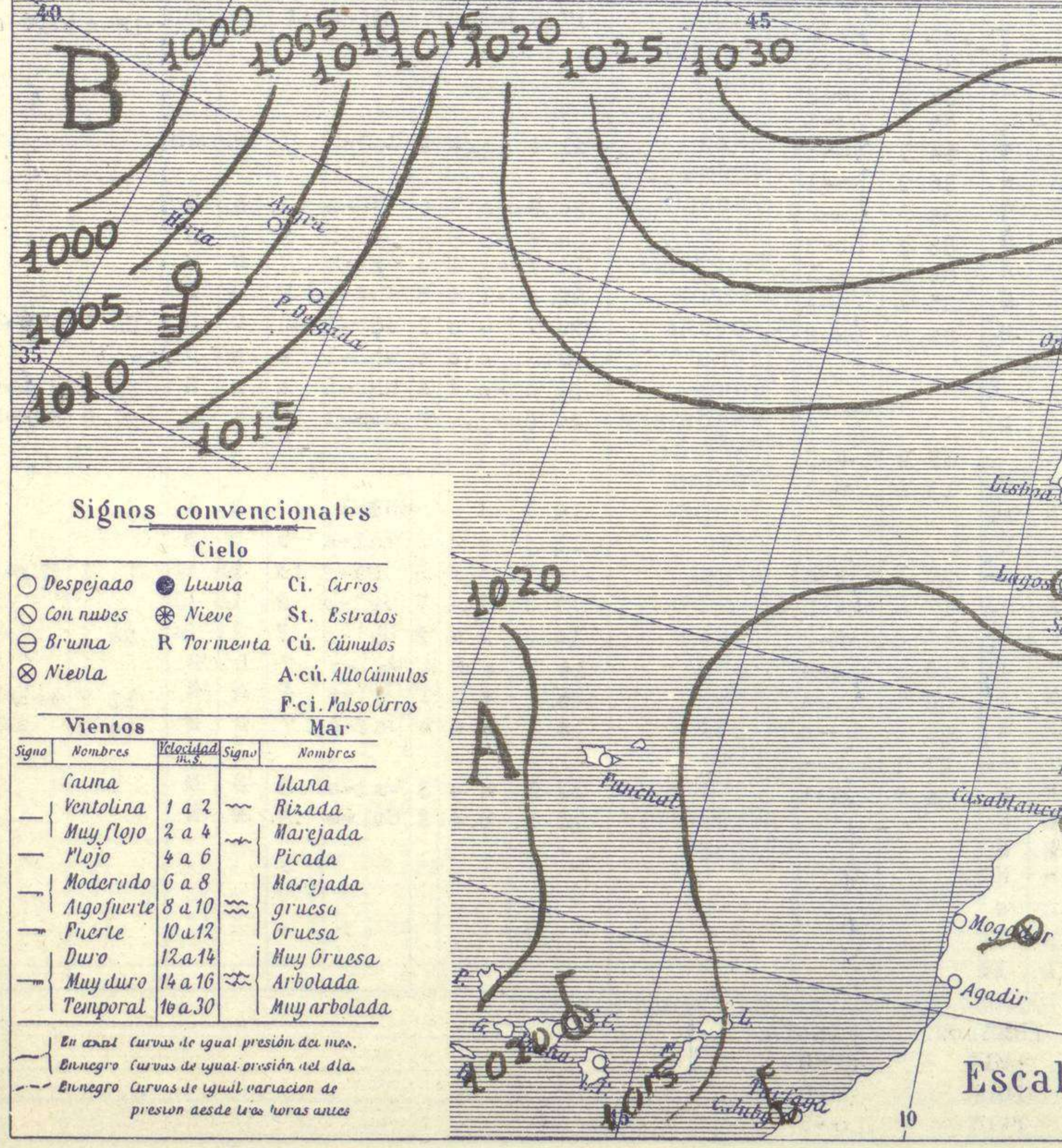
Boletín del Martes 23 de Febrero de 1932

AÑO XL

Núm. 54



Estaciones	Temperaturas		Lluvia
	Máx.	Mínim.	
La Coruña	10	6	
Santago	10	2	
Pontevedra		2	
Lugo			
Orense	9	-3	
Oijón	9	4	p
Oviedo		3	
Santander	8	4	1
Bilbao	7	5	
San Sebastian	8	0	
León	5	5	
Zamora			
Palencia	5	-2	
Burgos	2	-3	2
Soria	6	-4	
Valladolid	7	-2	
Salamanca	6	-4	
Ávila	3	-8	
Segovia	5	-7	
Madrid	9	-1	
Toledo	10	-2	
Guadalajara	8	-4	
Cuenca		-4	
Ciudad-Real	8	-3	
Albacete		-2	
Caceres	10	0	
Badajoz	14	1	
Vitoria	4	0	
Logroño	8	-2	
Pamplona	6	-3	
Huesca	6	-5	
Zaragoza	8		
Lerida			
Oerona	13	-2	
Barcelona	11	3	
Tarragona	10	0	
Tortosa	11	2	
Teruel	5	-8	
Castellon	11	4	
Valencia	11	7	
Alicante	13	5	3
Murcia	11	4	21
Sevilla	14	10	
Córdoba	15	2	
Jaén	12	3	
Baeza	11	1	
Granada	12		
Huelva	17	3	
San Fernando	16	6	
Tarifa	13	10	
Algeciras	13	10	
Málaga	15	6	
Almería	11	10	
Palma	12	2	
Ibiza			
Mahon	11	7	ip
Las Palmas			
St Cruz de T.	20	12	2
Laguna			
Izaña			2
Tetuán			
Melilla			
Tánger			



Estado General

Al este de Irlanda, se halla el centro principal de las altas presiones cuyo influjo alcanza a casi todo el Continente europeo. Los vientos seoplan generalmente moderados de la región del Norte en las islas Británicas y países Bajos, Norte de Francia y en España. -El cielo está con muchas nubes en el Atlántico al este de las Azores, persiste estacionada una importante barranca.



Vientos moderados de la región del Este y cielo algo nublado, principalmente en las comarcas del mediterráneo.

Signos convencionales

Cielo

○ Despejado ● Lluvia ☉ Ci. Cirros
 ☁ Con nubes ❄ Nieve ☽ St. Estratos
 ☁ Bruma ⚡ R. Tormenta ☼ Cú. Cúmulos
 ☁ Niebla ☁ A. c. Alto Cúmulos
 ☁ P. c. P. Alto Cirros

Vientos

Signo	Nombres	Velocidad	Signo	Nombres
—	Calma	1 a 2	~	Ulana
—	Ventolina	2 a 4	~	Rizada
—	Muy flojo	4 a 6	~	Marejada
—	Flojo	6 a 8	~	Picada
—	Moderado	8 a 10	~	Marejada
—	Algo fuerte	10 a 12	~	gruesa
—	Fuerte	12 a 14	~	Gruesa
—	Muy fuerte	14 a 16	~	Muy gruesa
—	Temporal	16 a 30	~	Muy arbolada

Mar

En azul Curvas de igual presión del día.
 En negro Curvas de igual presión del día.
 En negro Curvas de igual variación de presión desde las horas antes.

Observaciones en Madrid de 13^h del día 22 a 7^h del día 23

PARQUE DEL RETIRO (Altitud 667 m.)

Horas	Barómetro		Temperatura	Humedad	Viento	Lluvia	Estado del Cielo	Horas de insolación	
	mm	milibares						°C	%
13	708.5	944.6	7.4	50	NE	3.00	C. Despejado	9-25	12.1
18	706.9	942.5	5.2	56	NE	3.00	Despejado	Id. mínima	7.1
1	707.9	943.8	0.7	70	NE	2.00	Hubió	Id. normal	7.4
7	706.4	941.8	0.1	68	NE	3.00	C. nuboso	Presión normal	100.1

EN LAS REGIONES.

REGIONES	Temperaturas	Lluvia
I		
II		
III		
IV		
V		
VI		
VII		
VIII		
IX		
X		
XI		
XII		

Escala de 1:13.500.000

Escala de 1:27.000.000

EN LAS REGIONES.

OBSERVACIONES DE ESPAÑA

ESTACIONES	PRESIÓN MILIBARES			VIENTO	TEMPE RATURA C.	HUMEDAD %	TIEMPO		NUBES	MAR	DIRECCIÓN Y FUERZA DEL VIENTO Á													
	á O°						D. y F.	C.			PRESENTE	PASADO	250	500	1000	2000	3000	4000	5000					
	N.	M.G.N.	VARIACIÓN																					
OBSERVACIONES Á 7 ^h													OBSERVACIONES Á											
La Coruña	25	0	-1	6	NE-3	7	75	N	N	St-cu	3	5	ENE-4	ENE-3	ENE-9									
Gijón	26	4	-1	6	Cal-e	5	65	N	11	Cu-Nb A-st	2	6												
Santander	26	6	-0	8	S-2	4	95	N	N	St-cu	2	7												
Valladolid	24	5	-0	6	NE-5	0		N	N	St-cu A-cu	0													
Zaragoza																								
Barcelona	21	8	-0	4	N-3	5	55	D	D	St-cu	7		MNE-3	NNN-3	NW-2	WNW-3	NNW-3	NE-3	NE-5					
Tortosa	22	9	-0	3	NNE-4	4	65	D	D	A-cu	6													
Mahón	19	8	-0	6	NNE-4	7	55	N	N	Cu A-cu	4	7	NE-5	N-6	N-5									
Madrid	22	7	-0	6	NE-3	0	65	N	N	A-cu	7													
Badajóz	20	6	-0	4	N-2	2	65	D	D		7													
Alicante	19	0	-0	4	NE-4	9	65	N	LL	Cu-Nb A-st	3	6												
Granada	17	4	-0	3	S-1	0	95	D	D	St-cu A-st	3	3												
Sevilla	18	1	-0	3	Cal-e	3	65	D	D		5													
Almería	17	1	-0	4	N-4	10	55	N	N	Cu-Nb A-st	2	8												
Málaga	16	9	-0	4	Cal-e	9	75	N	D	St-cu	4	6												
S.Fernando	17	1	-0	6	E-1	6	75	N	N	Cu	7													
Melilla	14	7	-		SE-?	?	?	N	N	St-cu Cu	0													
Tetuán																								
S.º C. de Tenerife	19	0	-0	4	NW-3	15	75	N	N	Cu	4													
Izaña																								
OBSERVACIONES Á 18 ^h													OBSERVACIONES Á											
La Coruña	27	7	-0	4	NE-7	8	54	N	N	St-cu	3	7												
Gijón	30	5	-0	4	NE-6	2	74	N	N	St-cu	4	6												
Santander	30	6	-0	4	N-2	5	74	N	N	St-cu	2	6												
Valladolid	25	5	-0	4	NNN-3	2		N	N	Cu A-cu	7													
Zaragoza	25	4	-0	6	SW-2	4	55	N	N	Ci Cu	7													
Barcelona	20	3	-0	3	NW-2	7	54	N	D	Cu A-cu	2	7												
Tortosa	23	9	-0	3	NNW-3	7	64	N	D	Ci	0													
Mahón	21	8	-0	4	NE-4	9	64	11	N	Cu-Nb	1	8												
Madrid	21	5	-0	3	NE-3	5	54	D	D		7													
Badajóz	20	1	-0	4	N-2	10	44	N	D	Ci	7													
Alicante	20	3	-0	4	NNW-2	9	74	N	N	St-cu A-cu	2	6												
Granada	17	1	-0	4	NNN-1	9	44	N	N	St-cu	1	6												
Sevilla	17	9	-1	2	S-1	14	54	D	D		6													
Almería	18	6	-0	4	NE-5	12	54	N	N	St-cu	4	8												
Málaga	18	5	-0	4	E-2	12	54	N	N	St-cu	5	2												
S.Fernando	16	9	-0	4	SW-3	14	54	N	N	Cu	1	7												
Melilla	15	8	-		S-0	7	100	N	11	Cu-Nb	5	6												
Tetuán																								
S.º C. de Tenerife	19	7	-0	3	NNW-2	17	54	N	N	Cu	2	9												
Izaña	20	4	-0	5	NW-6	2	94	NB	NB	St	0													

NOTICIAS

• Expresado en medias horas antes observación.
 • D Despejado ó semidespejado - N Nuboso ó cubierto - NB Niebla ó brumas - A Aguaceros - ll Lloviznas - LL Lluvias - G Granizo (sin truenos) - An Aguanieve - nv Nieve - T Tormenta.
 ••• D Despejado ó semidespejado - N Nuboso - NC Cubierto constantemente - NB Niebla ó bruma - A Aguaceros - ll Llovizna - nv Nieve ó aguanieve - G Granizo (sin truenos) - T Tormenta.
 •••• Sobre el nivel del mar.