

INSTITUTO GEOGRÁFICO Y CATASTRAL

BOLETÍN DEL SERVICIO METEOROLÓGICO

AÑO XXXIV
Nim.º 266

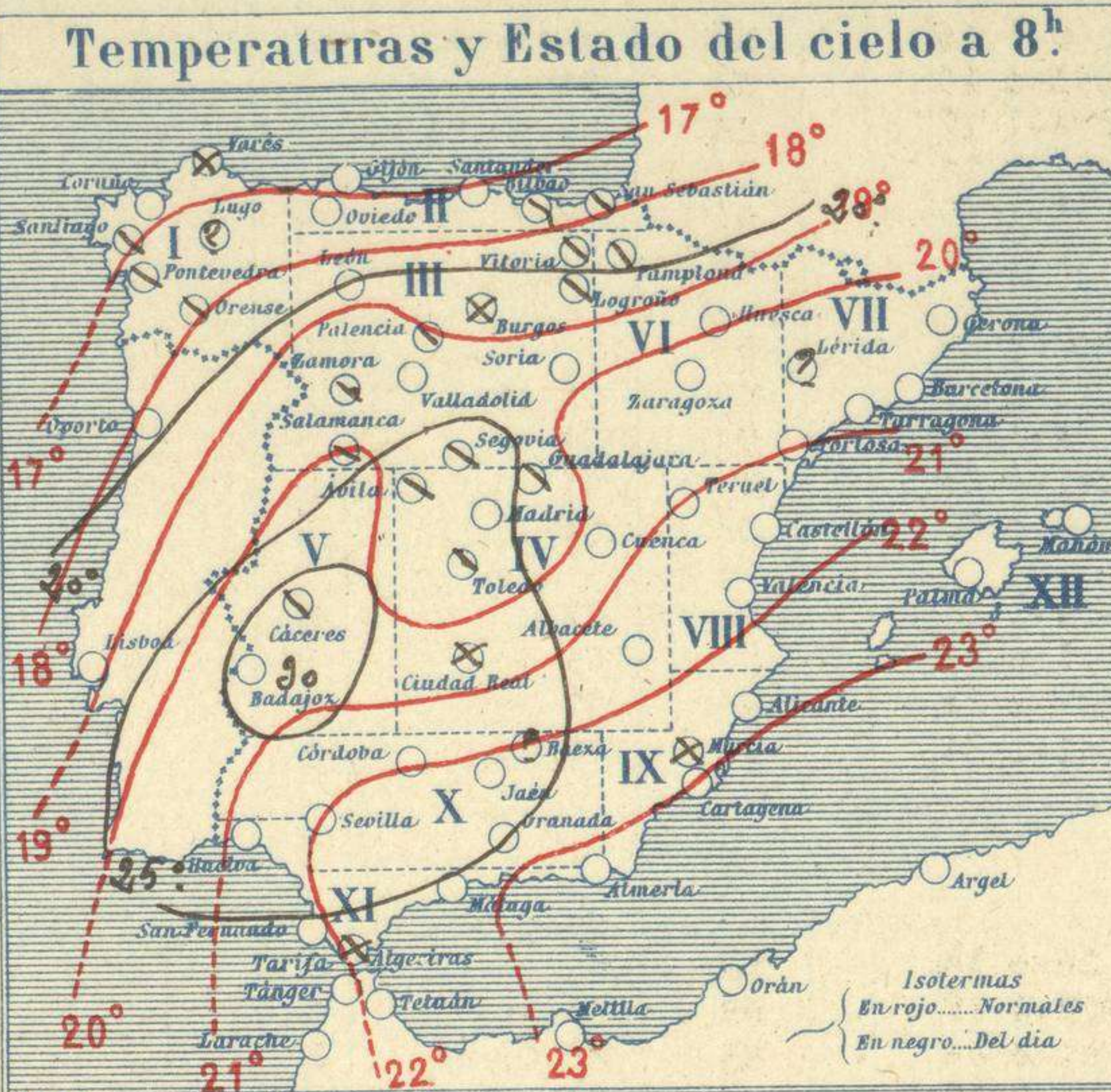
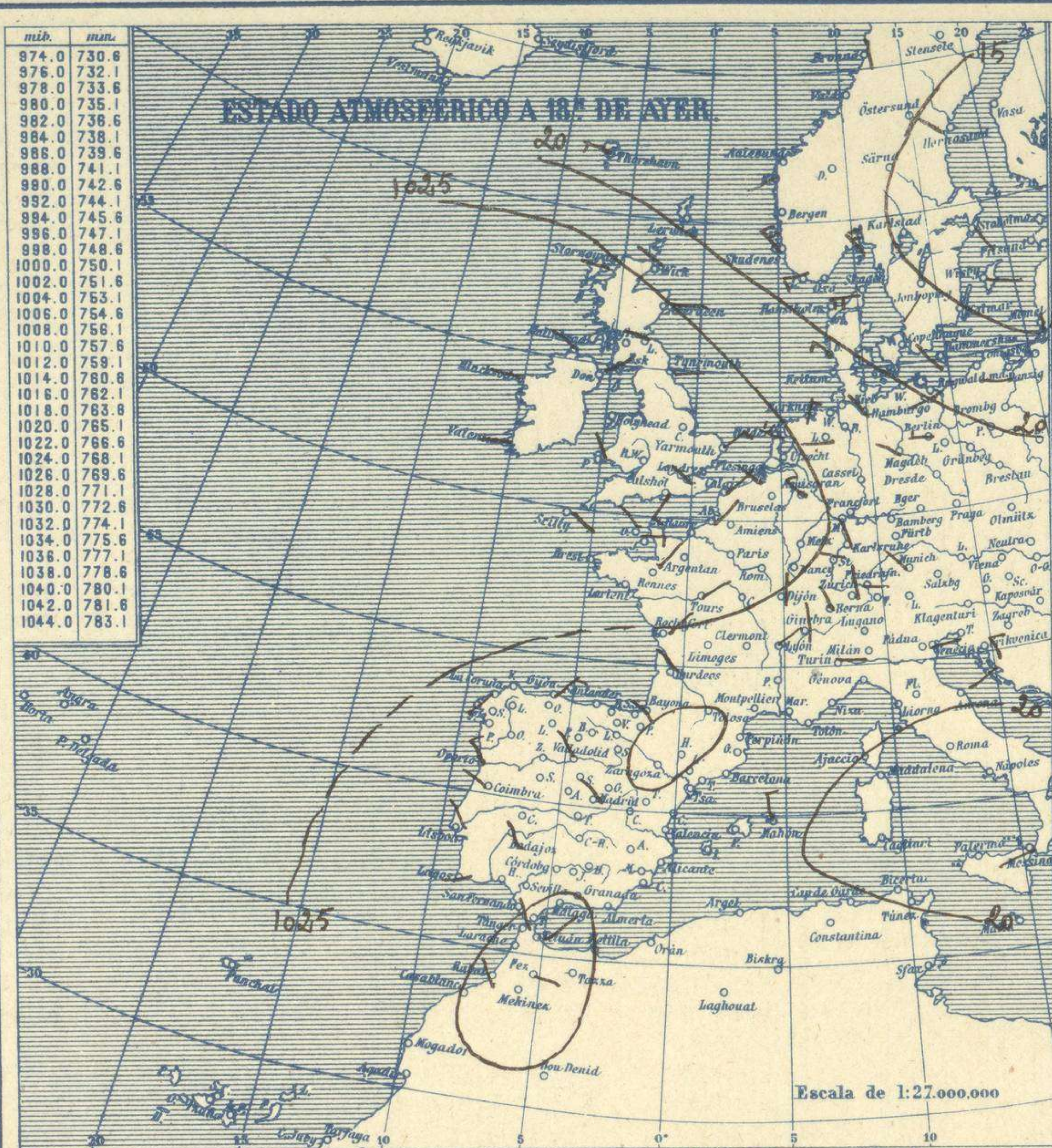
1926
23 de Septiembre

OBSERVACIONES DEL EXTRANJERO

ESTACIONES	PRESIÓN MILIBARES			VIENTO C D. y F.	TEMPERATURA C.º	TIEMPO		PRESIÓN MILIBARES	VIENTO D. y F.	ESTACIONES	PRESIÓN			VIENTO C D. y F.	TEMPERATURA C.º	TIEMPO		PRESIÓN MILIBARES	VIENTO D. y F.									
	á O.º N. M. G. N.	VARIACIÓN	OBSERVACIONES A 7 ^h			PRESENTES	PASADOS				á O.º N. M. G. N.	OBSERVACIONES A 18 ^h	á O.º N. M. G. N.			VARIACIÓN	OBSERVACIONES A 7 ^h			PRESENTES	PASADOS	á O.º N. M. G. N.	VARIACIÓN	OBSERVACIONES A 7 ^h	PRESENTES	PASADOS	á O.º N. M. G. N.	OBSERVACIONES A 18 ^h
ISLANDIA	Seydisfjord	998,9	-1,3	5 Cal-o	7	D	D	1008,5	Cal-o	De Bild	1026,2	0,0	0	W-1	11	D	D	1026,3	NW-3									
	Reykjavik	92,3	-1,3	5 SSW-3	5	A	A	04,6	SSW-4	Le Helder	25,7	0,0	0	NW-3	14	V	N	25,5	NW-4									
	Vestfmannó	96,3	-2,7	8 SW-9	5	nv	A	07,0	SSW-6	Flesinga	27,4	0,0	0	NNW-1	14	N	N	27,4	NW-2									
	Thorshavn	1010,2	-2,7	5 SW-6	10	LL	LL	05,4	WNW-3	Bruselas																		
	Stensele	22,1	1,3	1 Cal-o	7	NB	NB			Zurich	24,9	0,7	4	NW-2	14	N	N	24,7	W-2									
	Ostersund	19,1	1,3	1 SE-1	8	LL	LL	14,1	SE-1	Berna	24,7	0,0	0	NW-o	13	N	D	23,8	N-1									
	Hernosánd	18,6	1,3	1 N-1	9	LL	LL	11,7	SSE-1	Ginebra	25,0	0,0	0	SSW-o	11	D	D	23,1	NNW-1									
	Sárna	15,8	1,3	1 Cal-o	8	N	LL			Lugano	20,2	0,0	0	N-o	13	D	D	19,4	N-o									
	Karlstad	13,4	1,3	1 N-3	10	N	LL	12,5	Cal-o	Calais	?	0,0	0	Cal-o	11	D		27,7	Cal-o									
	Estocolmo	12,9	1,3	1 E-2	10	LL	LL	14,3	SSE-2	Abbeville	28,1	0,0	4	Cal-o	7	D												
SUECIA Y NORUEGA	Jönköping	11,8	0,0	0 SW-1	8	LL	N	14,4	SW-1	El Havre	27,8	0,0	0	E-2	11	D		28,2	NE-2									
	Wisby	12,9	0,0	0 E-1	9	N	LL	14,1	E-1	Maguncia	26,2	0,7	1	Cal-o	12	N		24,9	Cal-o									
	Kalmar	11,9	0,0	0 NW-2	7	D	D	15,4	W-2	Brest	25,1	-0,5	5	E-2	11	N												
	Bronnó	20,1	1,5	1 Cal-o	9	N	N	16,8	N-2	Lorient																		
	Vallersund	19,8	0,5	1 SW-2	9	N	N	17,1	NNE-2	Rennes								27,1	NE-2									
	Kinn	19,8	1,0	1 E-3	9	N	N	18,1	WSW-1	Argentan	28,5	-0,1	5	Cal-o	4	NB		27,3	NE-1									
	Dombaas	20,6	1,0	1 Cal-o	3	N	LL	16,1	Cal-o	Paris	28,3	0,5	1	Cal-o	5	N	D	27,8	Cal-o									
	Utsire	20,4	0,5	1 NNW-2	10	A	A	19,3	NW-4	Nancy	27,5	0,5	1	N-1	10	N												
	Fæerder	14,7	1,5	1 NNW-5	10	N	N	12,4	W-3	Estrasburgo	25,3	0,7	1	NNE-2	11	N		24,1	WNW-2									
	Lister	19,1	1,0	1 NW-4	10	D	D	17,0	NW-5	Tours	26,6	0,1	1	ENE-2	10	NB		25,8	NE-2									
DINAMARCA	Skagen	13,5	0,0	0 NNW-4	12	N	N	13,4	W-4	Dijon	26,1	0,4	1	N-1	13	N		24,3	N-2									
	Hanstholm	15,4	0,0	0 NNW-4	11	D	D	16,9	WNW-5	Rochefort	?	0,0	0	NE-3	?	N		19,8	NNE-2									
	Blaavands	18,6	-0,7	6 NW-6	13	A	A	20,9	NW-3	Clermont	13,5	0,0	0	?	15	N		26,5	Cal-o									
	Copenhague	14,9	-0,7	5 WNW-2	11	N	N	18,5	W-2	Lyon	25,8	0,7	1	NNE-3	15	N		26,3	NNE-1									
	Hammershus	13,0	-0,7	5 NW-4	11	D	D	17,5	NW-3	Burdeos	23,5	0,3	1	Cal-o	10	NB		22,7	NW-2									
	Lerwick	19,1	-0,5	5 WSW-1	11	LL	N			Bayona	23,5	0,5	1	S-2	15	D		19,8	WNW-1									
	Stornoway	20,0	-1,0	5 WSW-3	11	N	N	25,5	W-2	Tolosa	23,4	0,4	4	Cal-o	14	D												
	Wick	21,5	-0,5	5 SW-2	10	N	N	24,4	NW-2	Marignane	19,5	0,1	1	Cal-o	17	D												
	Aberdeen	23,5	-0,5	5 SW-1	8	N	N	25,9	Cal-o	Perpiñan	21,3	0,3	4	Cal-o	21	D		20,2	Cal-o									
	Malin Head	23,3	-1,0	5 S-2	10	N	N	28,9	WNW-2	Ajaccio																		
ISLAS BRITANICAS	Renfrew	24,5	-1,0	8 Cal-o	6	N	N			Oporto	21,9	-1,3	7	Cal-o	19	N	N	21,9	NW-3									
	Tynemouth	25,8	-0,5	6 W-2	7	N	D	27,4	E-1	Coimbra	21,7	1,3	4	ESE-2	23	N	N	21,8	WNW-3									
	Blacksod	28,0	-0,5	5 Cal-o	12	N	N	28,8	W-1	Lisboa	21,8	0,0	0	NNE-2	24	N	N	21,1	NNW-1									
	Donaghadee	24,9	-0,5	5 WSW-1	8	N	D	28,9	NE-1	Lagos	19,9	0,0	0	E-1	30	N	N	19,9	W-2									
	Holyhead	26,0	-0,5	6 Cal-o	8	N	D	29,7	N-1	Funchal																		
	Cranwell	27,9	0,0	0 WSW-2	5	D	D			Horta																		
	Yarmouth	26,8	-0,5	5 W-2	7	D	D	27,5	NNE-3	Turin	19,7	1,3	4	Cal-o	17	N	N	21,5	Cal-o									
	Valentia	22,9	-1,0	5 SE-2	15	N	LL	28,3	W-1	Milan	15,4	1,3	4	Cal-o	14	NB	D	17,9	W-1									
	Pembroque	26,0	-0,5	5 E-2	12	N	N	29,7	N-2	Pádua	18,2	0,0	0	NNW-1	17	N	N	19,4	E-2									
	Ross-on-Wye	27,1	-1,0	5 NE-1	4	NB	NB	28,0	N-2	Venecia																		
EUROPA CENTRAL	Londres	28,0	0,0	0 S-2	7	NB	NB	28,3	NW-1	Génova								18,9	Cal-o									
	Scilly	24,3	-1,0	6 SE-4	15	N	D	29,0	ESE-2	Florenzia	18,3	0,7	1	E-1	19	A	D	21,5	S-o									
	Plymouth	25,9	-0,5	5 E-2	11	N	N	28,6	SE-2	Liorna	18,5	0,7	4	Cal-o	12	N	N											
	Calshot							28,9	SE-3	Ancona								21,3	ESE-2									
	Guernsey	26,3	0,0	0 SE-4	14	N	D	28,1	E-3	Zara								20,7	NNW-3									
	Borkum	22,3	0,0	0 NW-4	14	N	N	23,5	N-3	Roma								18,9	Cal-o									
	Loningen	24,3	0,7	1 WNW-2	12	N	N	24,3	W-2	Magdalena								17,3	?-2									
	Hamburgo	20,7	0,0	0 W-2	12	N	A	22,5	NW-3	Taranto	20,3	0,4	4	NNE-1	22	D		19,5	N-4									
	Swinemunde	15,0	-1,3	5 WNW-3	10	N	LL	18,7	WSW-1	Mesina								18,5	W-2									
	Danzig	11,3	-1,3	5 WSW-2	11	D	A	16,2	W-2	Tánger								19,3	NNW-2									
EUROPA CENTRAL	Memel	11,0	0,0	0 SE-4	10	LL	LL	15,6	Cal-o	Oran																		
	Aquisgran	27,4	0,0	0 WSW-4	8	N	N	16,7	NW-3	Argel																		
	Magdeburgo	21,4	-0,7	6 W-2	11	N	N	22,1	WNW-1	Bizerta	21,0	0,9	1	Cal-o	21	D												
	Berlin	19,3	0,0	0 NW-3	11	N	D	20,3	W-3	Túnez																		
	Dresde	21,4	0,0	0 WNW-4	10	LL	N	20,9	WNW-5	Rabat	19,1	0,4	1	SSE-1	23	D		17,7	NW-2									
	Breslau	17,9	0,7	1 NW-3	10	N	N	17,9	NW-1	Fez	20,7	0,5	1	Cal-o	23	D		15,9	E-2									
	Francfort	26,2	1,3	1 Cal-o	11	N	D			Tazza																		
	Carlsruha	25,7	0,7	1 Cal-o	12	N	N	23,5	NNW-1	Sfax																		
	Munich	24,3	0,7	4 WNW-3	11	N	N	22,5	WNW-2	Casablanca	19,8	1,6	1	SE-2	25	D												
	Posen									Mequinez	18,2	1,7	2	E-1	23	D												
Varsovia									Agadir																			
Cracovia																												
Viena																												
Praga																												
Buda-Pest																												

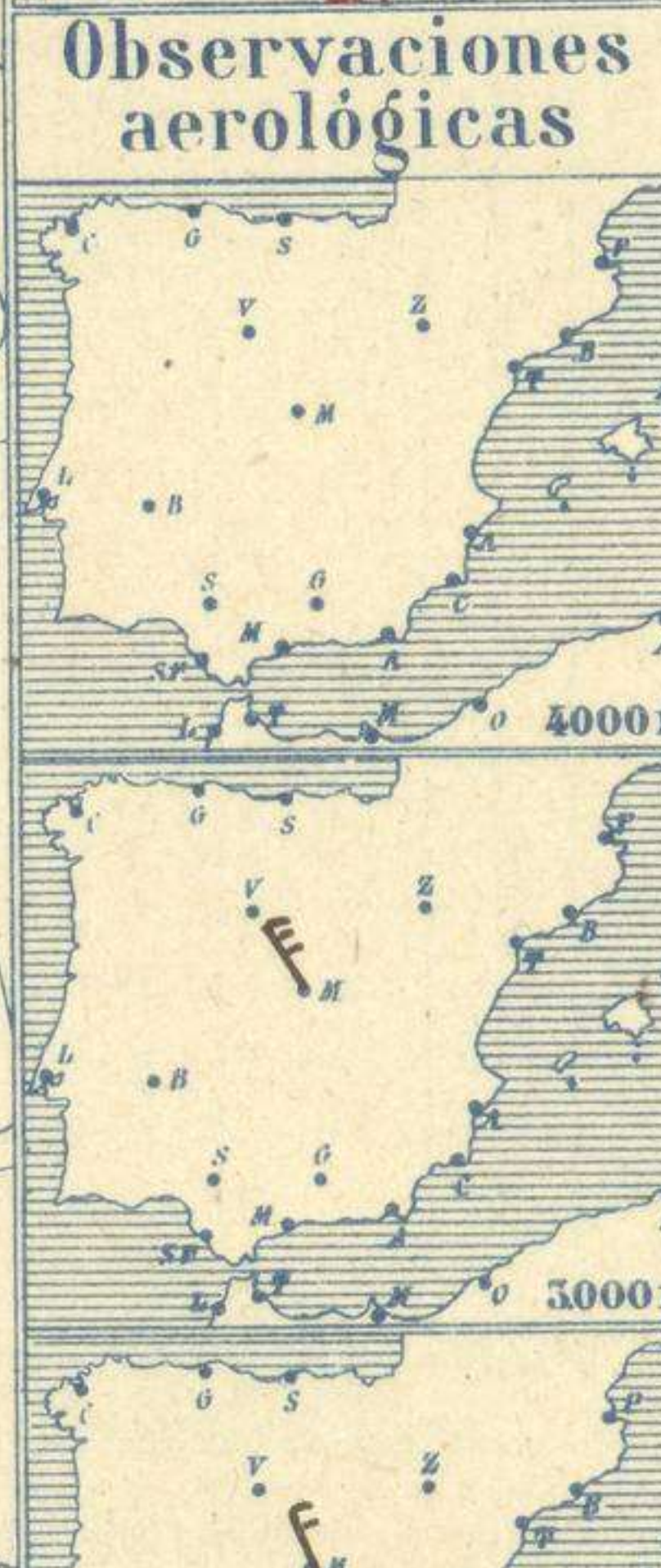
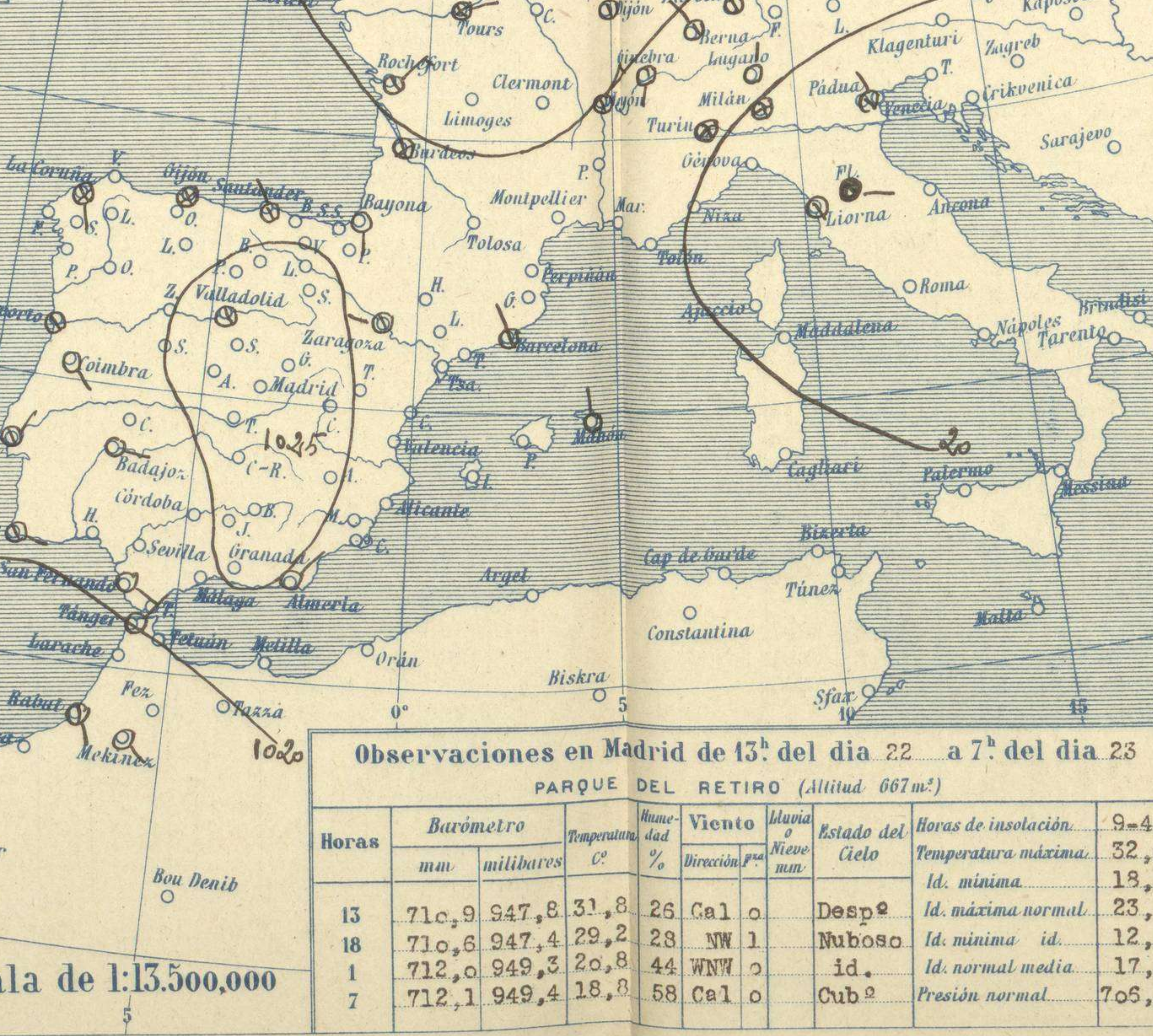
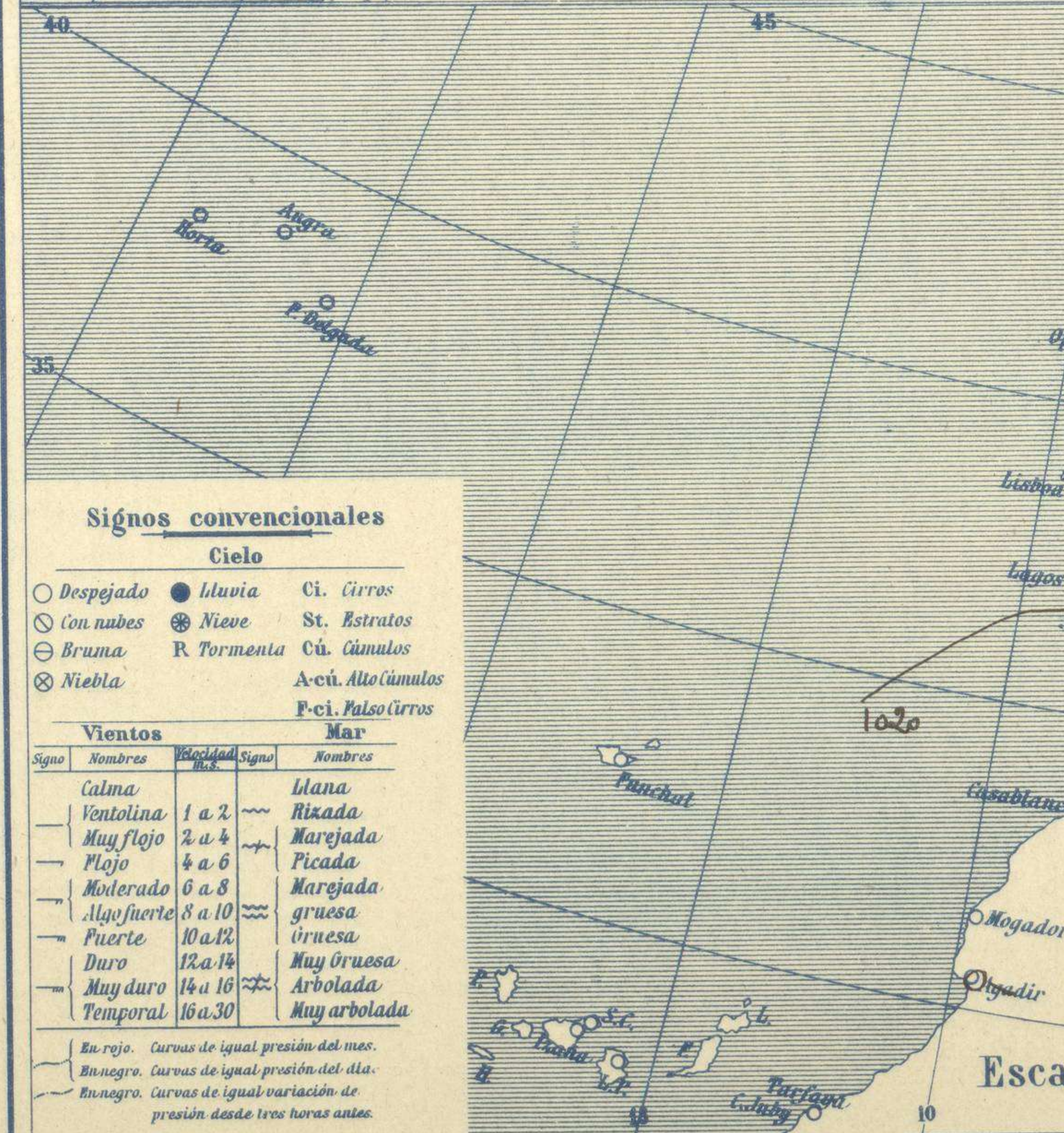
RADIOGRAMAS TRANSMITIDOS DESDE BARCOS

DIA HORA LAT. N LONG. W PRES. MB VIENTO.
23 7 49º,7 13º,1 1020,0 SSW-2



Temperaturas extrema y Lluvia

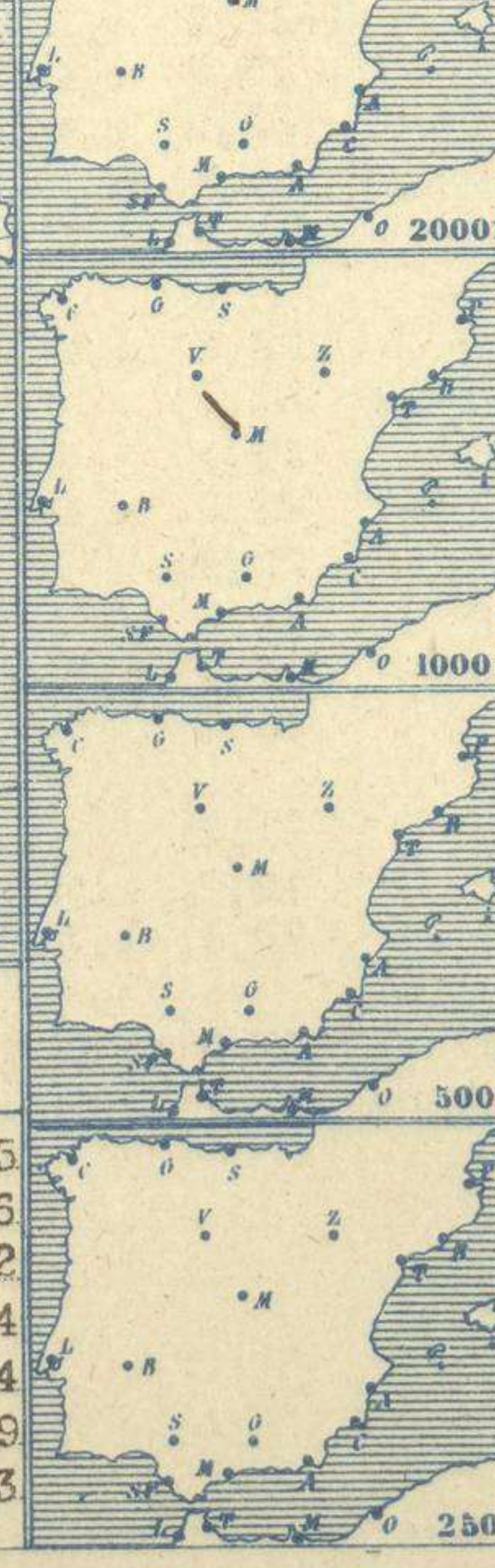
Estaciones	Temperaturas		Lluvia
	Máx.	Mínim.	
La Coruña	23	16	
Santiago	32	16	
Pontevedra	28	13	
Lugo			
Orense	37	13	
Oijón	21	15	ip
Oviedo	29	17	
Santander	26	16	
Bilbao	23	18	
San Sebastián	25	16	
León	31	15	
Zamora	34	14	
Palencia	34	13	
Burgos	30	12	
Soria	32	13	
Valladolid	34	13	
Salamanca	34	12	
Ávila	30	16	
Segovia	32	16	
Madrid	33	18	
Toledo	36	19	
Guadalajara	33	17	
Cuenca	31	16	
Ciudad-Real	36	18	
Albacete	35	15	
Cáceres	39	24	
Badajoz	38	17	
Vitoria	32	12	
Logroño	36	16	
Pamplona	31	13	
Huesca	33	17	
Zaragoza	34	17	
Lérida			
Gerona	35	16	
Barcelona	31	21	
Tarragona	30	21	
Tortosa			
Teruel	31	21	
Castellón	28	20	
Valencia	28	20	
Alicante	30	18	
Murcia	39	16	
Sevilla			
Córdoba	37	19	
Jaén	37	26	
Baeza			
Granada	36	18	
Huelva	38	22	
San Fernando	34	23	
Tarifa	29	20	
Algeciras	26	19	
Málaga	30	21	
Almería	29	21	
Palma	30	18	
Ibiza			
Mahón	28	19	
Las Palmas			
S ^t Cruz de T.			
Laguna			
Izaña			
Tetuán			
Melilla	27	20	
Tánger			



Estado General

Las presiones altas aparecen situadas sobre Francia, Países Bajos e Inglaterra; en España también existe un núcleo anticiclónico.

El tiempo es bueno y la temperatura elevada.



EN LAS REGIONES.

I
II
III
IV
V
VI
VII
VIII
IX
X
XI
XII

No es de esperar cambio importante del tiempo en 24 horas.

Observaciones en Madrid de 13^h del día 22 a 7^h del día 23

PARQUE DEL RETIRO (Altitud 667m.)

Horas	Barómetro		Temperatura	Humidad %	Viento	Lluvia	Estado del Cielo	Horas de insolación
	mm	milibares						
13	710,9	947,8	31,8	26	Cal	0	Desp ^o	9-45
18	710,6	947,4	29,2	28	NW	1	Nuboso	Id. máxima normal. 32,6
1	712,0	949,3	20,8	44	WNW	0	id.	Id. mínima id. 18,2
7	712,1	949,4	18,8	58	Cal	0	Cub ^o	Id. normal media. 17,9
								Presión normal. 705,3

Signos convencionales

Cielo

○ Despejado ● Lluvia ○ Ci. Cirros
 ☁ Con nubes ☁ Nieve St. Estratos
 ☁ Bruma R Tormenta Cú. Cúmulos
 ☁ Niebla A-cú. Alto Cúmulos
 F-ci. Falso Cirros

Vientos

Signo	Nombres	Signo	Nombres
—	Calma	—	Llana
—	Ventolina	—	Rizada
—	Muy flojo	—	Marejada
—	Flojo	—	Picada
—	Moderado	—	Marejada gruesa
—	Muy fuerte	—	gruesa
—	Fuerte	—	gruesa
—	Muy duro	—	Muy gruesa
—	Temporal	—	Muy arbolada

En rojo. Curvas de igual presión del mes.
 En negro. Curvas de igual presión del día.
 En negro. Curvas de igual variación de presión desde tres horas antes.

Escala de 1:13.500,000

OBSERVACIONES DE ESPAÑA

ESTACIONES	PRESIÓN MILIBARES		VIENTO	TEMPE- RATURA	TIEMPO	NUBES	MAR	DIRECCIÓN Y FUERZA DEL VIENTO A																
	á O°	VARIACIÓN						C.	D. y F.	PRESENTE	PASADO	250	500	1000	2000	3000	4000	5000						
OBSERVACIONES Á 7 ^h													OBSERVACIONES Á 7 ^h											
La Coruña	1023,2	0,4	4	S-3	16	NB	A-st-cu	2																
Gijón	23,8	0,4	4	Cal-o	16	NB	St	1																
Santander	23,9	0,7	4	WNW-1	17	NB	Cu-nb, Ci-st	2																
Valladolid	23,7	0,9	4	Cal-o	16	N	A-st-cu, A-cu																	
Zaragoza	23,0	1,2	4	W-1	19	N.	A-cu																	
Barcelona	21,4	0,3	4	NW-1	24	NB	Ci-st																	
Tortosa																								
Mahón	21,3	0,7	1	NNW-2	25	D		3																
Madrid	26,3	0,9	1	Cal-o	19	N	Ci-st																	
Badajóz	23,5	0,7	4	E-1	21	D	Ci-cu																	
Alicante	22,7	0,8	4	Cal-o	20	D	Ci	0																
Granada	25,0	0,3	4	Cal-o	22	D	Ci																	
Sevilla																								
Almería	23,7	1,3	1	NNW-1	23	D	Ci	1																
Málaga	23,4	1,3	4	Cal-o	24	D	Ci	1																
S. Fernando	21,4	0,7	1	ESE-o	24	N	St	0																
Melilla	23,1	1,1	4	Cal-o	24	D	St, Ci	1																
Tetuán																								
S ^{ta} C. de Tenerife																								
Izaña																								
OBSERVACIONES Á 18 ^h													de ayer.						OBSERVACIONES Á					
La Coruña	24,2	0,3	1	SW-o	18	NB		2																
Gijón	23,1	0,0	4	NNE-3	19	NB	Ci-st	2																
Santander	20,5	0,7	1	Cal-o	20	NB	St, Ci-st	2																
Valladolid	21,4	0,0	7	NW-2	29	D	Ci-cu																	
Zaragoza	18,6	-0,8	6	W-1	29	N	A-cu																	
Barcelona	20,9	0,7	4	Cal-o	27	D	Ci																	
Tortosa	21,4	0,0	0	S-3	26	D																		
Mahón	19,7	0,0	0	NNW-3	25	D		4																
Madrid	20,6	0,4	4	NW-1	29	N	A-cu																	
Badajóz	20,7	-0,3	6	Cal-o	36	N	Ci																	
Alicante	20,7	0,9	4	Cal-o	25	D	Ci	0																
Granada																								
Sevilla																								
Almería																								
Málaga																								
S. Fernando	20,5	0,0	0	SSE-2	29	D	Ci-st	1																
Melilla	21,8	-0,4	7	N-o	24	NB	Ci	1																
Tetuán	20,6	-0,1	8	NE-1	25	D	Ci																	
S ^{ta} C. de Tenerife																								
Izaña																								

NOTICIAS

* Expresado en medias horas antes observación.
 ** D. Despejado ó semidespejado.-N. Nuboso ó cubierto.-NB. Niebla ó bruma.-A. Aguaceros.-ll. Lloviznas.-Ll. Lluvias.-G. Granizo (sin truenos).-An. Aguaniieve.-nv. Nieve.-T. Tormenta.
 *** D. Despejado ó semidespejado.-N. Nuboso.-NC. Cubierto constantemente.-NB. Niebla ó bruma.-A. Aguaceros.-ll. Lloviznas.-nv. Nieve ó aguaniieve.-G. Granizo (sin truenos).-T. Tormenta.
 **** Sobre el nivel del mar.