

INSTITUTO GEOGRÁFICO Y CATASTRAL

BOLETÍN DEL SERVICIO METEOROLÓGICO

AÑO XXXIV
Núm. 226

1926
de Agosto

OBSERVACIONES DEL EXTRANJERO

ESTACIONES	PRESIÓN MILIBAREJ			VIENTO	TEMPERATURA C.	TIEMPO		PRESIÓN MILIBAREJ	VIENTO	ESTACIONES	PRESIÓN MILIBAREJ			VIENTO	TEMPERATURA C.	TIEMPO		PRESIÓN MILIBAREJ	VIENTO				
	á O. N.M.G.N.	VARIACIÓN	C. D. y F.			** PRESENTE	*** PASADO				á O. N.M.G.N.	D. y F.	á O. N.M.G.N.			VARIACIÓN	C. D. y F.			** PRESENTE	*** PASADO	á O. N.M.G.N.	D. y F.
ISLANDIA	Seydisfjord	1004,1	0,0	0	Cal-0	10	N	LL	1005,1	Cal-0	De Bild	1012,2	0,0	0	WSW-2	17	N	LL	1018,7	?			
	Reykjavik	02,5	0,7	1	Cal-0	11	N	D	01,0	NNW-3	Le Helder	10,2	0,0	0	W-4	18	N	LL	17,7	?			
	Vestmannó								999,9	W-1	Flesinga	13,1	0,0	0	SW-3	17	?						
	Thorshavn	997,7	0,0	0	Cal-0	11	NB	NB	98,1	NE-1	Bruselas	13,8	0,0	0	W-3	17	NE	N					
	Stensele								1002,6	E-1	Zurich	18,7	-0,7	9	Cal-0	13	D	LL					
	Ostersund										Berna	18,2	-0,7	9	S-0	13	D	D					
	Hernosand								05,9	S-3	Ginebra												
	Sarna								04,9	SSW-3	Lugano	19,5	0,0	0	N-0	17	D	D					
	Karlstad								07,5	SW-3	Calais	13,3	-0,4	5	SW-4	13	N		14,3	SW-4			
	Estocolmo								09,3	NW-0	Abbeville	14,5	-0,3	5	W-2	17	LL		16,5	SW-2			
Jönköping								10,2	SW-1	El Havre	15,5	0,2	3	SW-4	18	N		15,5	WNW-2				
Wisby								11,1	NW-2	Maguncia	17,9	0,0	0	Cal-0	17	D		16,1	SW-1				
Kalmar	1011,8	0,0	0	SW-4	17	N	LL	11,3	W-3	Brest								16,9	Cal-0				
SUECIA Y NORUEGA	Bronnó									Lorient													
	Vallersund									Rennes	14,1	0,0	4	Cal-0	17	N		18,8	SE-3				
	Kinn									Argentan	15,9	0,0	0	Cal-0	17	N		14,9	Cal-0				
	Dombaas									Paris	15,7	0,5	1	Cal-0	16	N		16,6	SW-2				
	Utsire									Nancy	14,7	-0,4	9	SW-3	17	?							
	Færder									Estrasburgo	16,7	1,2	1	SSW-1	13	LL		16,6	W-1				
	Lister									Tours	16,1	0,0	2	SW-0	23	?		15,7	?				
	Skagen									Dijon	16,3	-0,4	6	Cal-0	15	D		16,2	S-?				
	Hanstholm									Rochefort	17,8	1,5	4	NNW-2	17	N							
	Blaavands									Clermont	16,5	0,0	0	Cal-0	15	?							
DINAMARCA	Copenhagen									Lyon	17,4	0,9	4	Cal-0	13	N		16,3	NE-1				
	Hammershus									Burdeos													
	Lerwick	997,5	-2,0	5	E-2	?	LL	A		Bayona	17,7	1,1	1	W-4	20	N							
	Stornoway	97,2	0,5	4	NW-1	12	N	LL	997,1	SSW-2	Tolosa								12,1	ESE-1			
	Wick	97,3	-0,5	7	WSW-1	13	LL	LL	99,5	SW-3	Marignane	16,3	0,4	4	Cal-0	21	N						
	Aberdeen	98,3	-1,0	5	SW-2	14	N	N	1000,5	SW-3	Perpiñan								20,5	NE-2			
	Malin Head	1002,5	0,5	4	W-5	14	A	A	03,6	W-5	Ajaccio												
	Renfrew	01,5	?	?	SW-3	13	?	?			Oporto									21,5	WSW-1		
	Tynemouth	04,2	0,0	0	W-4	16	N	A	08,4	W-1	Coimbra									18,2	WNW-2		
	Blacksod	05,9	0,5	1	W-4	15	N	A	04,8	SW-5	Lisboa									?	?		
ISLAS BRITAINCAS	Donaghadde	06,2	0,5	4	WSW-3	14	N	A	06,6	W-4	Lagos									16,3	SW-0		
	Holyhead	08,3	0,0	0	WSW-4	16	N	N	08,7	SW-4	Funchal												
	Cranwell	10,1	-0,5	8	SW-4	15	N	N			Horta												
	Yarmouth	11,7	0,0	0	SW-2	14	D	D	11,1	SSW-5	Turin										15,1	Cal-0	
	Valentia	11,6	1,0	1	WSW-4	15	N	A	10,3	SW-5	Milan											17,9	Cal-0
	Pembroque	12,1	0,5	4	W-6	16	A	A	12,0	WNW-5	Pádua	18,3	0,0	0	NW-2	21	D	D	15,4	NE-9			
	Ross-on-Wye	13,4	0,0	0	SW-4	16	N	N	10,0	W-3	Venecia												
	Londres	13,1	-0,5	9	W-2	16	D	D	12,5	SW-3	Génova												
	Scilly	15,2			W-3	16	D	D	14,5	NW-1	Florenzia	16,7	0,0	0	NE-1	23	D	D	15,3	NW-2			
	Plymouth	14,5	0,0	0	SW-3	16	D	D	13,0	SW-4	Liorna	20,6	0,0	0	Cal-0	21	D	D	16,5	Cal-0			
EUROPA CENTRAL	Calshot	13,9	0,0	4	WNW-4	16	D	D	13,1	SW-5	Ancona	17,3	0,7	4	Cal-0	24	D	D					
	Guernsey	15,5	1,0	4	W-2	16	NB	NB	15,1	W-4	Zara												
	Borkum										Roma	17,3	?	?	Cal-0	20	D	?	14,9	Cal-0			
	Loningen										Magdalena	16,1	0,0	0	SE-1	20	D	D	15,3	W-0			
	Hamburgo										Tarento	17,3	1,3	1	WSW-4	22	D	D	14,2	SW-3			
	Swinemunde										Mesina	16,5	2,0	1	NW-2	?	D	D	14,1	NE-4			
	Danzig										Tánger												
	Memel										Oran												
	Aquisgran										Argel												
	Magdeburgo										Bizerta												
EUROPA NOROCCIDENTAL	Berlin										Túnez												
	Dresde										Rabat	18,7	1,1	4	Cal-0	13	D						
	Breslau										Fez												
	Francfort										Tazza	17,7	0,0	0	NW-1	19	D						
	Carlsruhe										Sfax												
	Munich										Casablanca												
	Posen										Mequinez	17,3	0,9	1	Cal-0	15	D						
	Varsovia										Agadir	16,1	-0,4	6	Cal-0	20	N						
	Cracovia																						
	Viena																						
Praga																							
Buda-Pest																							

RADIOGRAMAS TRANSMITIDOS DESDE BARCOS

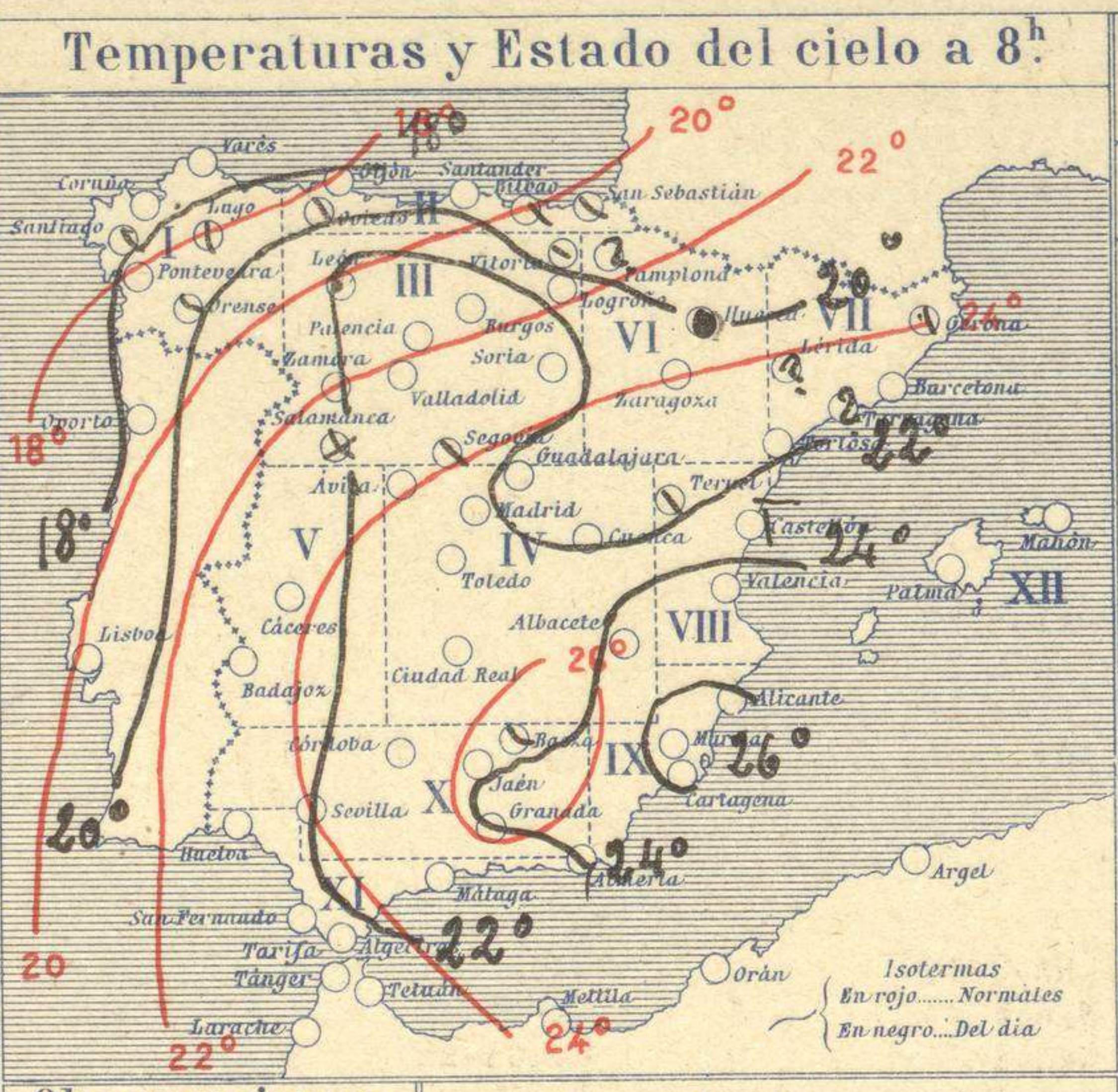
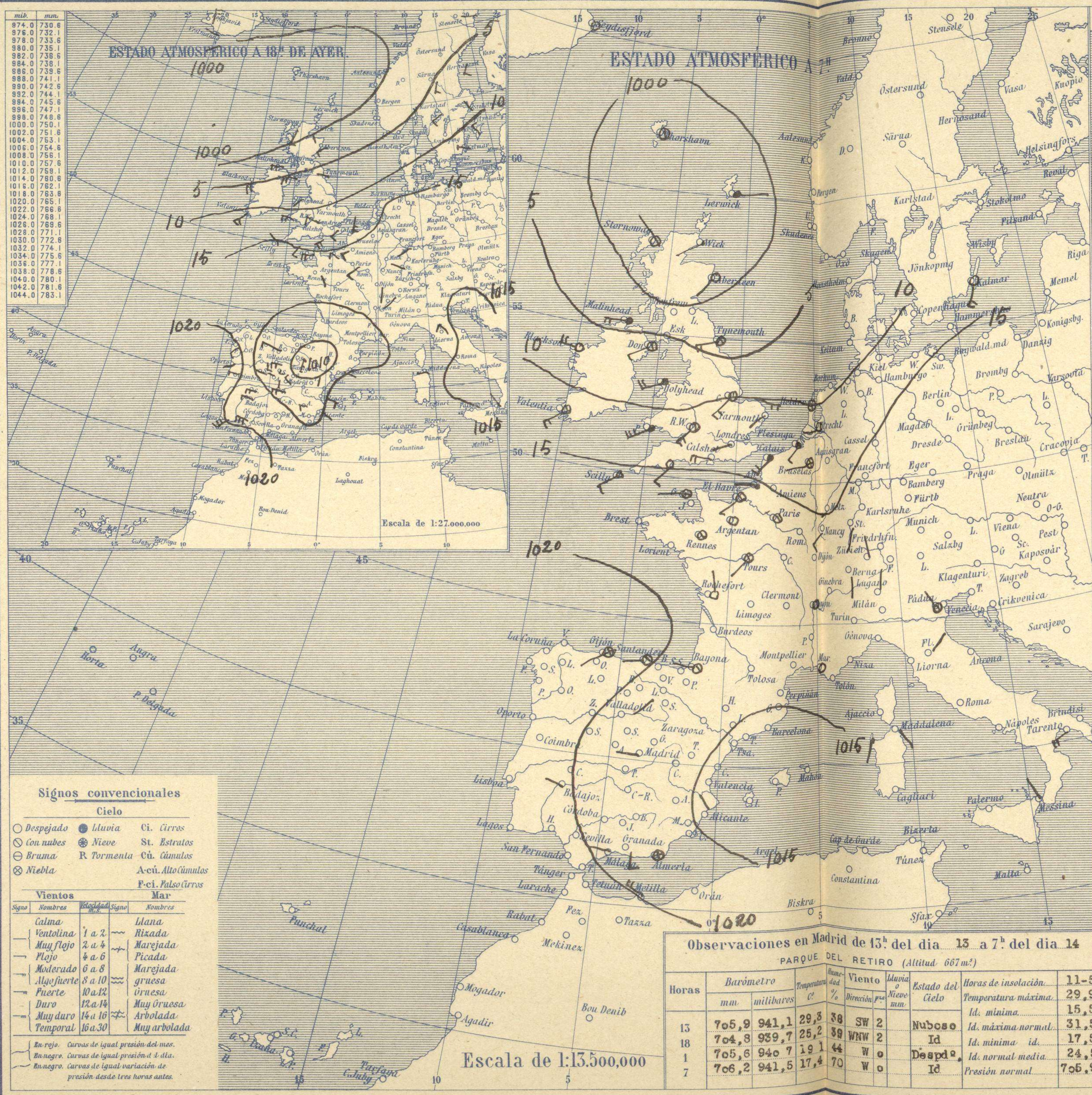


SERVICIO METEOROLÓGICO ESPAÑOL.

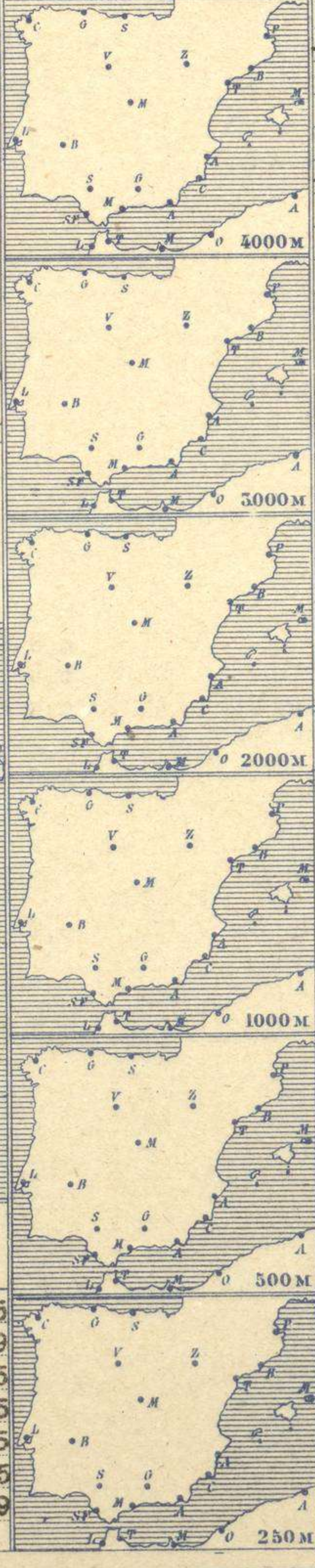
Boletín del Sábado 14 de Agosto de 1926

AÑO XXXIV

Núm.º 226



Observaciones aerológicas



Estado General

Ha avanzado algo hacia Oriente la depresión del Norte de las Islas Británicas. Las altas presiones del Atlántico invaden la mitad occidental de nuestra Península.

Tiempo probable

EN LAS REGIONES.

I Vientos flojos de dirección variable y buen tiempo.

Temperaturas extrema y Lluvia

Estaciones	Temperaturas		Lluvia
	Máx. mm	Mínim. mm	
La Coruña	21	15	
Santiago	26	15	
Pontevedra	33	15	
Lugo			
Orense	34	10	65
Oijón	22	16	17
Oviedo	23	15	2
Santander	25	19	
Bilbao	24	17	ip
San Sebastián	24	10	6
León	31	15	
Zamora	34	12	
Palencia	33	15	
Burgos	31	14	
Soria	30	14	3
Valladolid	33	14	ip
Salamanca	30	13	
Ávila	26	12	
Segovia	31	15	
Madrid	30	16	
Toledo	32	18	
Guadalajara	31	14	
Cuenca	31	16	ip
Ciudad-Real	26	15	2
Albacete	34	17	
Cáceres	28	13	ip
Badajoz	27	18	ip
Vitoria	33	15	20
Logroño	32	15	8
Pamplona			
Huesca	32	16	12
Zaragoza			?
Lérida			?
Gerona			?
Barcelona			?
Tarragona			?
Tortosa			?
Teruel	33	16	
Castellón	28	22	ip
Valencia	26	22	
Alicante	29	22	10
Murcia	32	20	
Sevilla			?
Córdoba	30	17	
Jaén	30	18	
Baeza	30	15	
Granada	36	15	
Huelva	26	17	
San Fernando	27	19	
Tarifa	24	20	
Algeciras	28	20	?
Málaga	29	21	?
Almería	28	20	?
Palma	30	23	
Ibiza			?
Mahón			?
Las Palmas			?
S.º Cruz de T.			?
Laguna			?
Izaña			?
Tetuán			?
Melilla	27	23	
Tánger	27	19	

Observaciones en Madrid de 13h del día 13 a 7h del día 14

PARQUE DEL RETIRO (Altitud 667 m.)

Horas	Barómetro		Temperatura	Humedad	Viento	Lluvia	Estado del Cielo	Horas de insolación
	mm	milibares						
13	705,9	941,1	29,3	38	SW 2		Nuboso	11-5
18	704,8	939,7	25,2	89	WNW 2		Id.	29,9
1	705,6	940,7	19,1	44	W 0		Id.	15,5
7	706,2	941,5	17,4	70	W 0		Despejado	31,5
							Id.	17,5
							Id.	24,5
							Presión normal	705,9

Signos convencionales

Cielo		Mar	
○ Despejado	● Lluvia	— Ula	— Ula
☉ Con nubes	⊙ Nieve	— Rizada	— Rizada
☁ Bruma	R Tormenta	— Marejada	— Marejada
☁ Niebla	Cú. Cúmulus	— Picada	— Picada
	A.cú. Alto Cúmulus	— Marejada gruesa	— Marejada gruesa
	F-ci. Falso Cirros	— gruesa	— gruesa
		— gruesa	— gruesa
		— Muy gruesa	— Muy gruesa
		— Arbolada	— Arbolada
		— Muy arbolada	— Muy arbolada

En rojo. Curvas de igual presión del mes.
En negro. Curvas de igual presión a la día.
En negro. Curvas de igual variación de presión desde tres horas antes.

OBSERVACIONES DE ESPAÑA

ESTACIONES	PRESIÓN MILIBARES			VIENTO	TEMPE RATURA	HUMEDAD	TIEMPO		NUBES	MAR	DIRECCIÓN Y FUERZA DEL VIENTO A										
	a O.º						D. y F.	C.			* * *	* * * *	PRESENTE	PASADO	250	500	1000	2000	3000	4000	5000
	N. M. G. N.	VARIACIÓN	C.																		
OBSERVACIONES A 7 ^h																					
La Coruña	1021,4	0,5	1	E-1	17			N	St	2											
Gijón	1019,7	0,5	4	WSW-1	19			NE	Fr-cu	1											
Santander	19,5	0,5	2	W-2	19			N	Cu-nb	3											
Valladolid	17,8	1,1	1	NE-1	18			D	Cu,Ci												
Zaragoza																					
Barcelona																					
Tortosa																					
Mahón																					
Madrid	17,3	0,5	1	W-0	17			D													
Badajóz	20,1	0,3	4	W-1	19			N	St												
Alicante	13,8	0,3	1	WNW-2	23			D	Cu	1											
Granada	19,4	0,9	1	S-3	18			D													
Sevilla																					
Almería	17,7	1,0	1	Cal-0	21			NE		1											
Málaga	17,7	-0,3	6	W-3	23			D		3											
S. Fernando	20,7	0,0	0	Cal-0	19			D		1											
Melilla	20,4	0,5	4	WNW-4	24			D	St	2											
Tetuán																					
S.ª C. de Tenerife																					
Izaña																					
OBSERVACIONES A 18 ^h de ayer.																					
La Coruña	19,3	0,9	1	NW-2	18			N	St	2											
Gijón	17,9	1,2	1	NNW-2	20			T	Cu-nb	1											
Santander	16,2	0,5	4	WNW-1	23			N	Cu,Ci-st	2											
Valladolid	12,9	1,2	1	WSW-4	25			N	Cu-nb												
Zaragoza																					
Barcelona	16,2	-0,3	6	WSW-2	25			N	Cu-nb,Ci-st	1											
Tortosa	15,7	0,6	4	ESE-1	25			N													
Mahón	16,7	-0,7	5	SE-3	23			D		1											
Madrid	13,4	-0,5	6	WNW-2	25			D	Cu-nb												
Badajóz	16,9	-0,4	6	W-3	26			N	Cu-nb												
Alicante	14,6	?	9	ESE-1	25			N	Cu-nb,D-A-st	3											
Granada	15,8			W-4																	
Sevilla																					
Almería																					
Málaga																					
S. Fernando	19,5	-1,1	5	W-3	24			D	Cu	3											
Melilla	19,1			WSW-5																	
Tetuán																					
S.ª C. de Tenerife																					
Izaña																					

NOTICIAS

* Expresado en medias horas antes observación.
 .. D Despejado o semidespejado - N Nuboso o cubierto - NB Niebla o bruma - A Aguaceros - ll Lloviznas - LL Lluvias - G Granizo (sin truenos) - An Aguaniève - nv Nieve - T Tormenta.
 D Despejado o semidespejado - N Nuboso - NC Cubierto constantemente - NB Niebla o bruma - A Aguaceros - ll Lloviznas - nv Nieve o aguaniève - G Granizo (sin truenos) - T Tormenta.
 Sobre el nivel del mar.