

INSTITUTO GEOGRÁFICO Y CATASTRAL

BOLETÍN DEL SERVICIO METEOROLÓGICO

AÑO XXXIV  
Nim.º 190

1926

OBSERVACIONES DEL EXTRANJERO

de Julio

ESTACIONES	PRESIÓN MILIBARE		VIENTO	TEMPE- RATURA	TIEMPO	PRESIÓN MILIBARE		VIENTO	ESTACIONES	PRESIÓN		VIENTO	TEMPE- RATURA	TIEMPO	PRESIÓN MILIBARE		VIENTO
	á O. N.M.G.N.	VARIACIÓN				á O. N.M.G.N.	D. y F.			á O. N.M.G.N.	VARIACIÓN				á O. N.M.G.N.	D. y F.	
ISLANDIA	Seydisfjord	1012,6	0,0	0	?-0	10	N	N	1013,0	Cal-c							
	Reykjavik																
	Vestfmannó																
	Thorshavn	15,8	-1,3	5	ESE-3	11	N	N	17,5	E-2							
	Stensele	15,1	-0,7	8	Cal-c	18	N	N	16,9	Cal-c							
	Ostersund								17,7	W-1							
	Hernosánd	18,1	-0,7	5	S-2	18	D	D	19,0	SW-2							
	Sárna								16,1	SSE-3							
	Karlstad								17,8	SE-2							
SUECIA Y NORUEGA	Estocolmo	19,4	0,0	0	E-1	20	N	N	19,1	ESE-1							
	Jönköping	18,9	0,0	0	Cal-c	16	N	LL	17,5	NE-1							
	Wisby	17,7	0,0	0	N-1	17	N	N	16,2	NE-2							
	Kalmar	17,4	0,0	0	NE-3	18	N	N	16,6	E-c							
	Bronnö	17,7	0,0	0	Cal-c	10	NB	NB	17,5	NE-3							
	Vallersund								18,2	N-3							
	Kinn								16,0	NNW-1							
	Dombaas	16,6	0,0	0	S-1	15	NB	A	16,1	Cal-c							
	Utsire	17,3	0,0	0	SSW-1	16	N	N	17,0	WNW-2							
	Færder	17,6	1,0	4	SSE-3	?	D	D	16,9	S-1							
	Lister								16,5	WNW-3							
	Skagen	16,6	?	?	WSW-2	18	D	D									
	Hanstholm	15,7	0,0	0	E-1	18	D	D									
	Blaavands								16,1	N-1							
	Copenhague	15,5				18			16,1	NNE-3							
	Hammershus	15,3	0,7	1	ESE-3	15	N	N	15,1	ESE-3							
	Lerwick	14,4	-1,0	6	E-2	13	A	N	17,3	E-2							
	Stornoway	09,7	0,5	1	S-2	14	A	A	12,6	SSE-2							
	Wick	12,1	-0,5	6	SSE-3	12	N	N	15,2	SSE-3							
	Aberdeen	12,8	0,0	0	SSE-2	13	NB	NB	16,2	SSE-3							
	Malin Head	10,1	-0,5	6	S-3	16	N	N	10,4	SSE-4							
	Renfrew	11,6	-0,5	8	SSW-2	16	N	LL	14,2	NNE-2							
	Tynemouth	13,4	0,0	0	SSW-1	16	N	N	16,5	SSE-3							
	Blacksod	10,0	0,5	1	SW-1	15	N	A	10,2	S-3							
	Donaghadde	12,8	0,0	0	Cal-c	16	N	A	14,8	SE-3							
	Holyhead								15,2	SSW-3							
	Cranwell	16,2	0,0	0	SW-2	16	D	NB	17,0	SE-1							
	Yarmouth	17,4	-0,5	5	S-2	13	NB	NB	17,9	NE-2							
	Valentia	14,4	1,0	1	SW-4	16	N	A	13,2	SSW-4							
	Pembroque	14,7	0,0	0	SW-3	15	N	A	16,5	S-3							
	Ross-on-Wye	15,4	-0,5	6	SW-2	16	A	N	15,3	SSW-1							
	Londres	17,3	0,5	4	SW-2	14	N	NB	16,3	SW-2							
	Scilly	18,8	0,0	0	W-3	16	N	N	17,1	WSW-2							
	Plymouth	17,4	0,5	1	SW-3	16	D	A	17,6	WSW-4							
	Calshot	?	0,0	0	WSW-4	17	N	N	17,5	SW-3							
	Guernsey	19,1	0,5	4	W-2	14	NB	NB	18,8	W-2							
	Borkum	15,9	0,0	0	N-1	17	NB	NB	15,8	NE-3							
	Loningen	14,6	0,7	4	NW-3	18	D	D	13,1	NW-3							
	Hamburgo	16,1	0,7	1	E-1	19	N	N									
	Swinemunde	13,9	0,7	4	ESE-1	16	LL	LL									
	Danzig	14,6	0,7	3	NNW-3	16	LL	LL									
	Memel	16,6	0,7	4	ESE-1	21	D	N	16,6	N-2							
	Aquisgran	16,2	0,7	1	NW-3	17	NB	A	14,2	SW-2							
	Magdeburgo	13,7	1,3	1	N-1	18	N	A									
	Berlin	12,6	1,3	1	ENE-3	18	N	T									
	Dresde	12,1	1,3	1	WNW-3	18	N	LL									
	Breslau																
	Francfort	13,7	0,7	4	Cal-c	19	N	N									
	Carlsruhe	14,2	1,3	1	SW-2	17	N	A	12,5	ESE-4							
	Munich	?	0,7	1	WSW-3	15	LL	LL	12,1	WSW-2							
	Posen																
	Varsovia	15,0	0,0	0	SE-1	20	N	D	13,1	E-2							
	Cracovia	11,8	0,7	1	ESE-4	16	N	N	11,0	E-1							
	Viena																
	Praga																
	Buda-Pest								06,9	?							

RADIOGRAMAS TRANSMITIDOS DESDE BARCOS



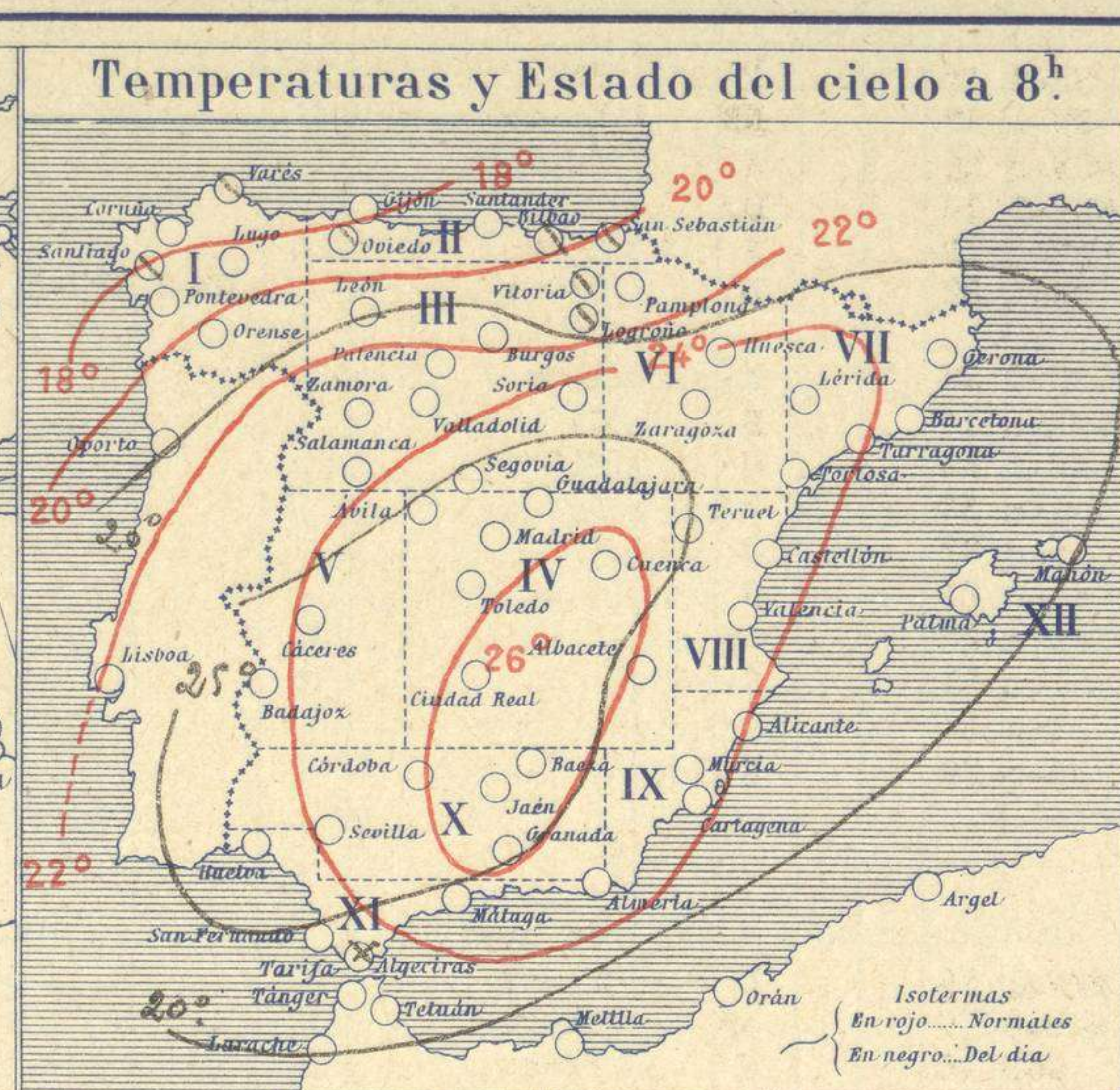
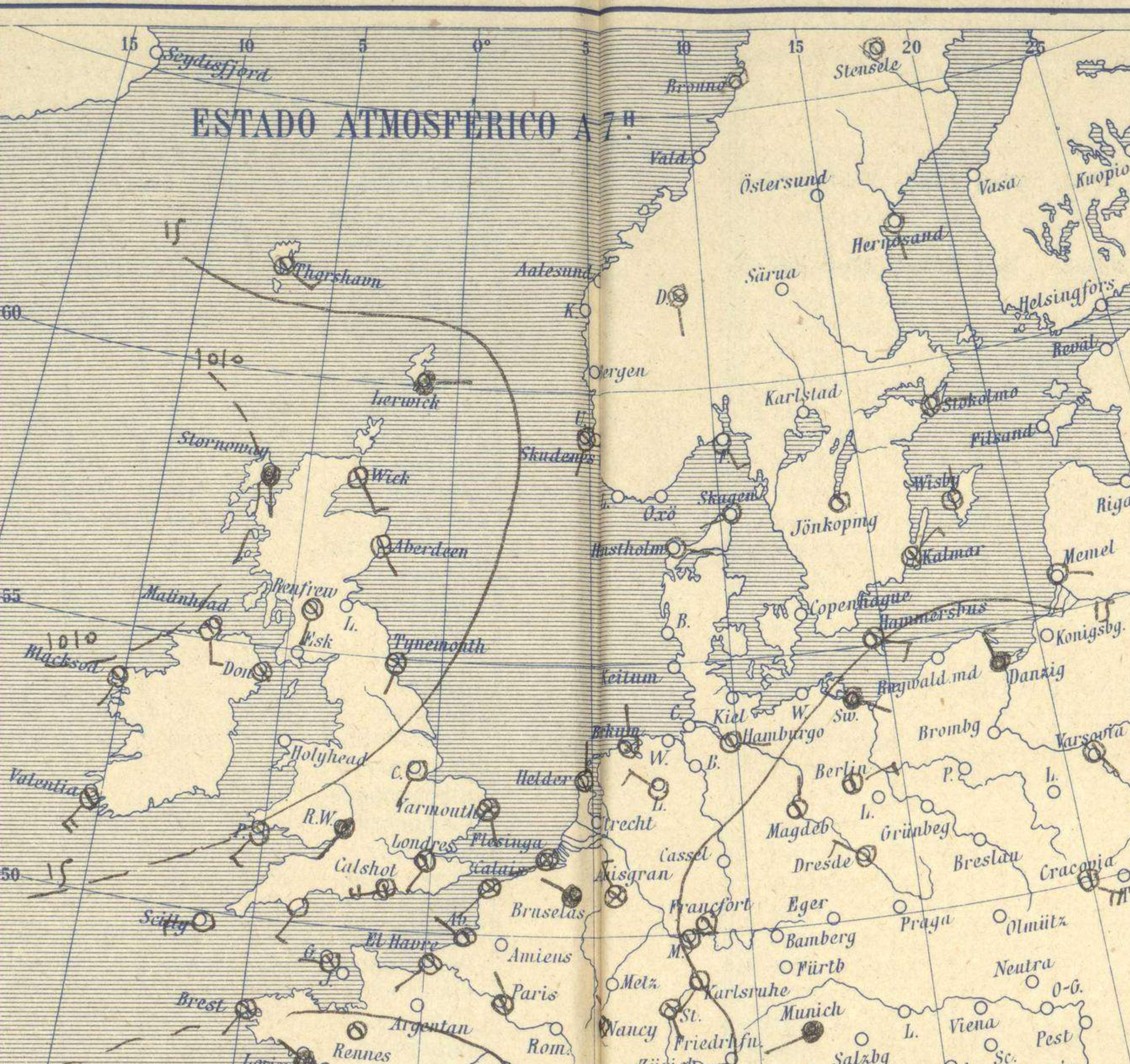
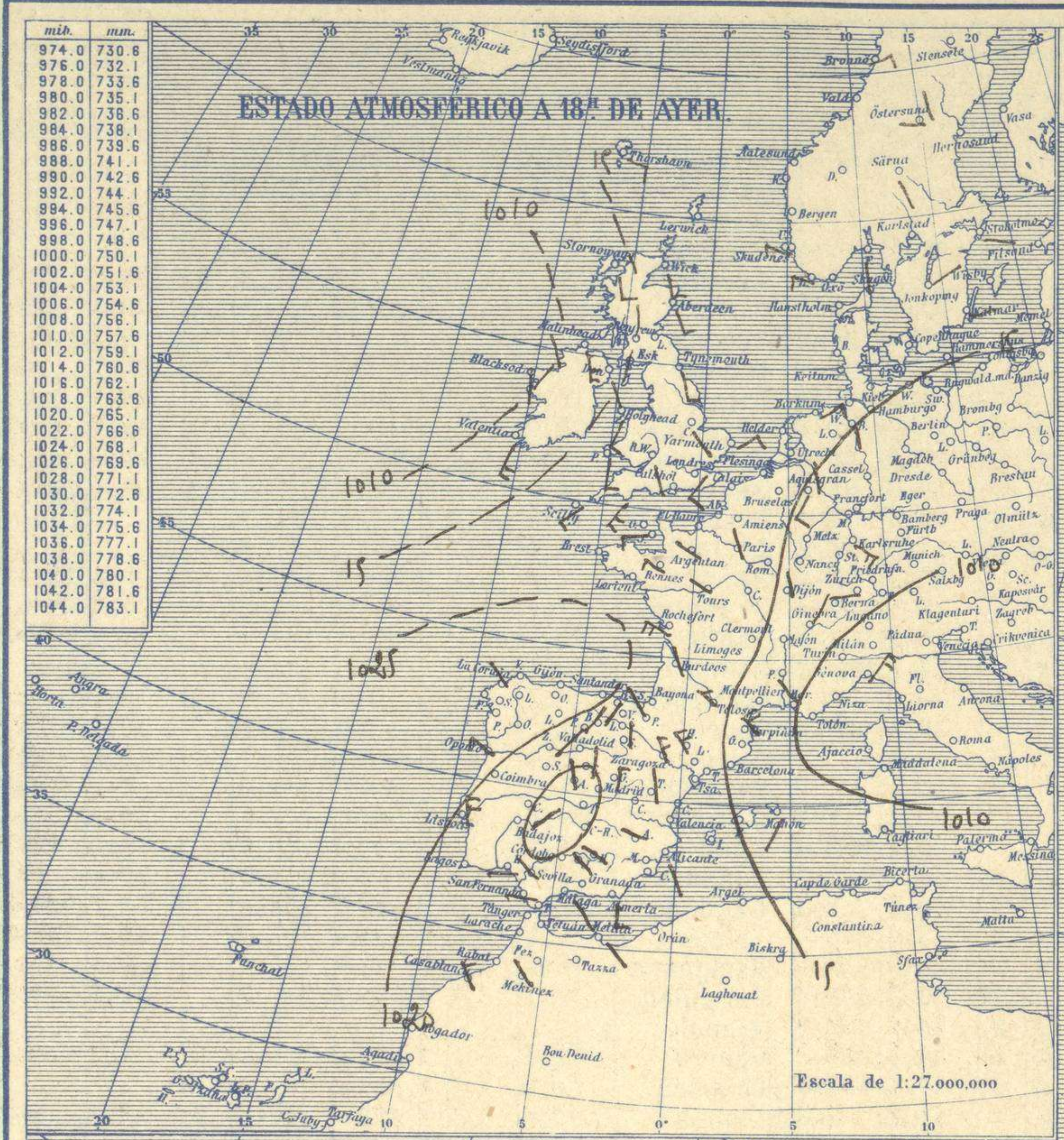


# SERVICIO METEOROLÓGICO ESPAÑOL.

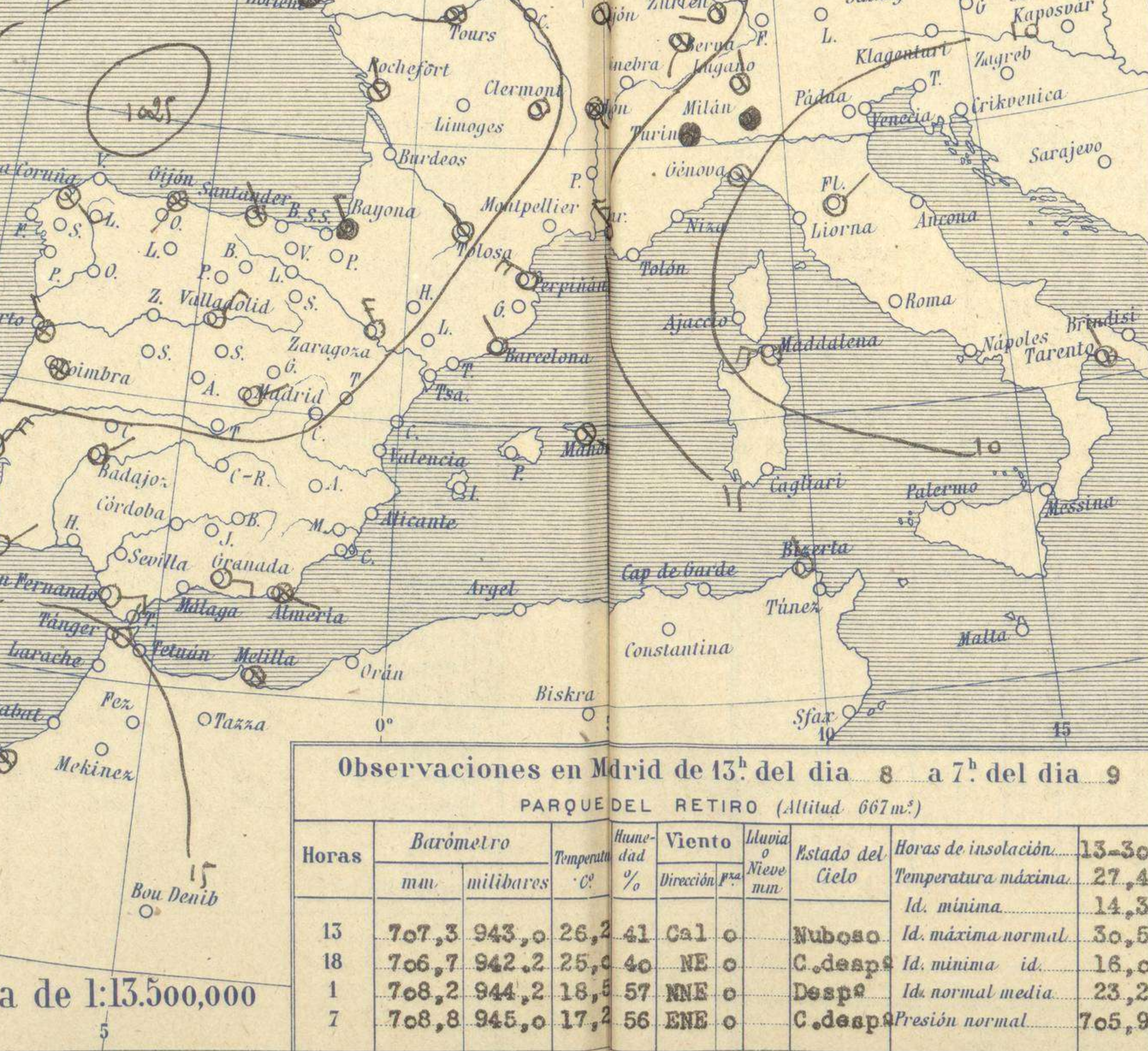
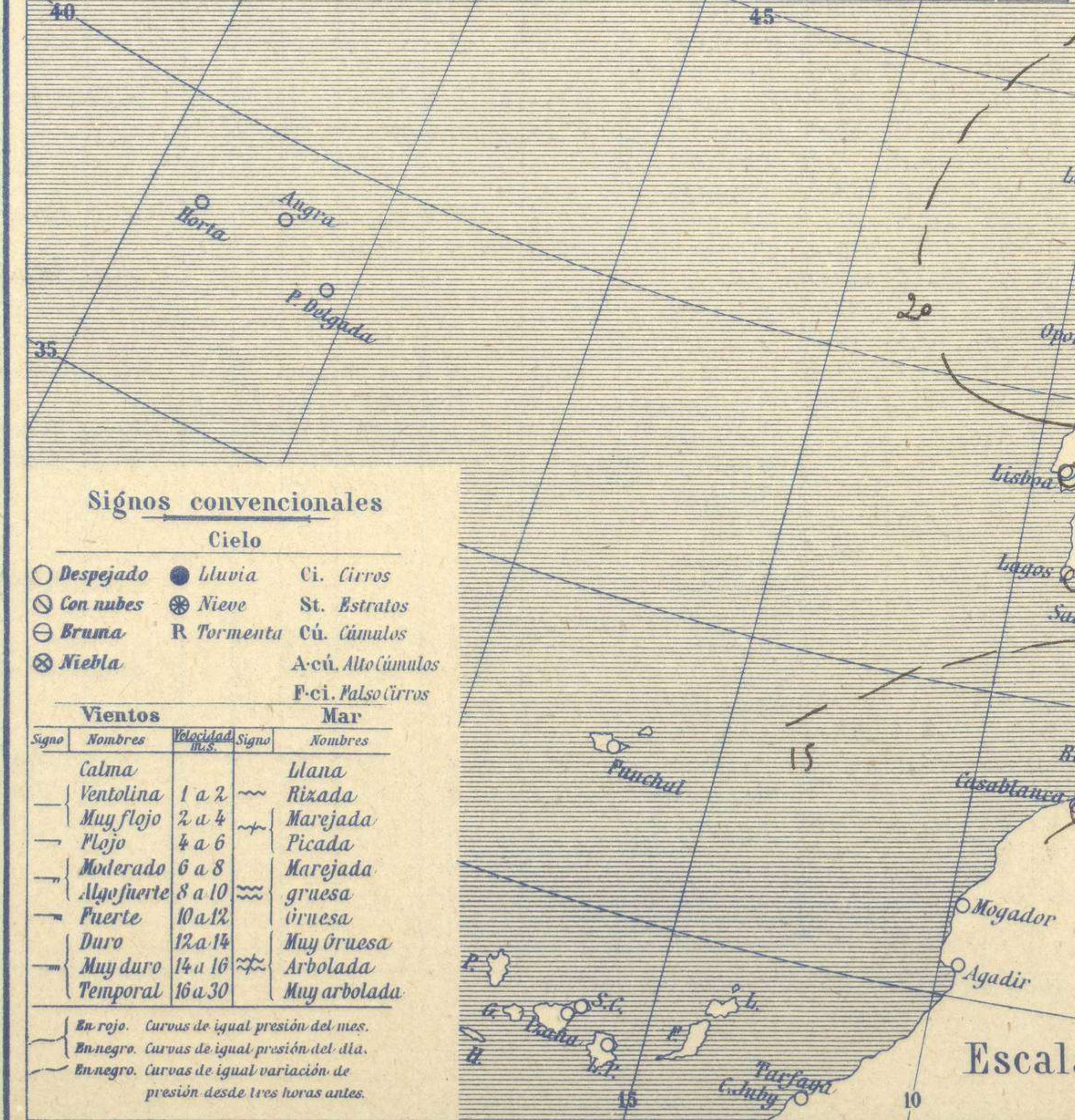
## Boletín del *Viernes 9 de Julio* de 1926

AÑO XXXIV

Núm.º 190



Estaciones	Temperaturas		Lluvia
	Máx.	Mínim.	
La Coruña	22	15	
Santiago	28	20	
Pontevedra	25	13	
Lugo			
Orense	1	10	
Gijón	22	14	
Oviedo	21	15	
Santander	21	14	1
Bilbao	22	14	5
San Sebastián	21	18	5
León	26	10	
Zamora	30	11	
Palencia	28	10	
Burgos	23	10	
Soria	22	7	
Valladolid	29	11	
Salamanca	27	11	
Ávila	23	11	
Segovia	26	12	
Madrid	27	14	
Toledo	30	16	
Guadalajara	26	12	
Cuenca	26	13	
Ciudad-Real	31	17	
Albacete	29	13	
Cáceres	34	21	
Badajoz	36	20	
Vitoria	18	12	1
Logroño	22	11	
Pamplona			
Huesca	26	14	
Zaragoza	25	16	
Lérida			
Gerona	27	14	
Barcelona	25	19	
Tarragona	27	16	
Tortosa	24	11	
Teruel	27	18	
Castellón	27	19	
Valencia	27	19	
Alicante	29	17	
Murcia	33	18	
Sevilla	28	16	
Córdoba	27	20	
Jaén	33	22	
Baeza	30	21	
Granada	32	18	
Huelva	32	18	
San Fernando	27	18	
Tarifa	22	19	
Algeciras	24	17	
Málaga	32	16	
Almería	27	19	
Palma	28	16	
Ibiza			
Mahón	26	17	
Las Palmas			
St. Cruz de T.			
Laguna			
Izaña			
Tetán			
Melilla	25	20	
Tánger	24	18	



**Observaciones aerológicas**

**Estado General**

Lejos de la península Ibérica se hallan los núcleos de perturbación atmosférica y en el golfo de Vizcaya se encuentran las presiones altas formando un anticiclón bastante bien definido aunque no es intenso.

**Tiempo probable**

EN LAS REGIONES.

I  
II  
III  
IV  
V  
VI Vientos flojos de dirección variable y buen tiempo.  
VII Aumentá de la temperatura.  
VIII  
IX  
X  
XI  
XII

Estaciones	Máx.	Mínim.	Lluvia
La Coruña	22	15	
Santiago	28	20	
Pontevedra	25	13	
Lugo			
Orense	1	10	
Gijón	22	14	
Oviedo	21	15	
Santander	21	14	1
Bilbao	22	14	5
San Sebastián	21	18	5
León	26	10	
Zamora	30	11	
Palencia	28	10	
Burgos	23	10	
Soria	22	7	
Valladolid	29	11	
Salamanca	27	11	
Ávila	23	11	
Segovia	26	12	
Madrid	27	14	
Toledo	30	16	
Guadalajara	26	12	
Cuenca	26	13	
Ciudad-Real	31	17	
Albacete	29	13	
Cáceres	34	21	
Badajoz	36	20	
Vitoria	18	12	1
Logroño	22	11	
Pamplona			
Huesca	26	14	
Zaragoza	25	16	
Lérida			
Gerona	27	14	
Barcelona	25	19	
Tarragona	27	16	
Tortosa	24	11	
Teruel	27	18	
Castellón	27	19	
Valencia	27	19	
Alicante	29	17	
Murcia	33	18	
Sevilla	28	16	
Córdoba	27	20	
Jaén	33	22	
Baeza	30	21	
Granada	32	18	
Huelva	32	18	
San Fernando	27	18	
Tarifa	22	19	
Algeciras	24	17	
Málaga	32	16	
Almería	27	19	
Palma	28	16	
Ibiza			
Mahón	26	17	
Las Palmas			
St. Cruz de T.			
Laguna			
Izaña			
Tetán			
Melilla	25	20	
Tánger	24	18	

**Observaciones en Madrid de 13.ª del día 8 a 7.ª del día 9**

PARQUE DEL RETIRO (Altitud 667 m.º)

Horas	Barómetro		Temperatura	Humedad	Viento	Estado del Cielo	Horas de insolación
	mm	milibares					
13	707,3	943,0	26,2	41	Cal	Nuboso	13-30
18	706,7	942,2	25,4	40	NE	C. despej.	Id. mínima 14,3
1	708,2	944,2	18,5	57	NNE	Despej.	Id. normal media 23,2
7	708,8	945,0	17,2	56	ENE	C. despej.	Presión normal 705,9

**Signos convencionales**

**Cielo**

- Despejado
- Lluvia
- con nubes
- Bruma
- ⊗ Niebla
- Ci. Cirros
- St. Estratos
- Cú. Cúmulos
- A-cú. Alto cúmulos
- F-cú. Páso cúmulos

**Vientos**

Signo	Nombres	Velocidad	Signo	Nombres
—	Calma	0	—	Ilana
—	Ventolina	1 a 2	—	Rixada
—	Muy flojo	2 a 4	—	Marejada
—	Plojo	4 a 6	—	Picada
—	Moderado	6 a 8	—	Marejada gruesa
—	Algo fuerte	8 a 10	—	gruesa
—	Fuerte	10 a 12	—	truesa
—	Duro	12 a 14	—	Muy truesa
—	Muy duro	14 a 16	—	Arbolada
—	Temporal	16 a 30	—	Muy arbolada

**Mar**

- En rojo. Curvas de igual presión del mes.
- En negro. Curvas de igual presión del día.
- En negro. Curvas de igual variación de presión desde tres horas antes.



# OBSERVACIONES DE ESPAÑA

ESTACIONES	PRESIÓN MILIBARES		VIENTO	TEMPE-RATURA	TIEMPO	NUBES	MAR	DIRECCIÓN Y FUERZA DEL VIENTO A											
	á O°	VARIACIÓN						C.	D. y F.	PRESENTE	PASADO	250	500	1000	2000	3000	4000	5000	
OBSERVACIONES Á 7 <sup>h</sup>													OBSERVACIONES Á 7 <sup>h</sup>						
La Coruña	24,4	0,4	1	SE-3	16	N	St	3											
Gijón	24,3	1,1	1	SW-1	17	NB	Mn-cu	1											
Santander	24,3	1,2	1	NNW-3	16	N	Cu, A-cu	2											
Valladolid	23,4	0,8	1	NNE-3	14	D													
Zaragoza	19,7	0,5	4	WNW-5	18	N	A-cu												
Barcelona	17,8	0,7	1	NW-1	22	D	Cu, Ci		NW-2	NNW-1	NW-1	NW-4	NW-5	NW-8	NW-9				
Tortosa																			
Mahón	16,6	0,5	2	SE-2	23	N	A-cu	3											
Madrid	21,1	1,5	1	ENE-0	17	D	Ci					NNE-2	N-5	WNW-3	NW-6	NNW-5			
Badajóz	17,9	1,5	1	NE-2	23	D	Ci												
Alicante	17,4	0,8	1	Cal-0	22	D													
Granada	17,9			E-3	22	D													
Sevilla	16,6	1,2	1	Cal-0	21	D													
Almería	18,9	0,9	1	ESE-0	23	NB		1											
Málaga	18,1	1,3	1	Cal-0	23	D		0											
S. Fernando	?	1,2	1	E-4	24	D		3											
Melilla	17,7	0,9	4	ESE-0	23	N													
Tetuán																			
S <sup>ta</sup> C. de Tenerife																			
Izaña																			
OBSERVACIONES Á 18 <sup>h</sup>													OBSERVACIONES Á						
La Coruña	23,5	0,0	0	NNW-1	19	D	St-cu	2											
Gijón	23,8	0,1	4	NNE-2	19	NB	St-cu	1											
Santander	23,1	0,0	0	W-3	19	N	Fr-cu	3											
Valladolid	15,9	-0,4	6	Cal-0	27	N	Fr-cu												
Zaragoza	16,6	0,2	4	NW-6	23	N	Cu												
Barcelona	14,2	0,0	0	Cal-0	24	D	Cu, A-cu												
Tortosa	14,1	0,0	0	NW-6	18	D													
Mahón	15,9	0,0	0	SE-1	24	NB		4											
Madrid	16,1	-0,1	7	NE-0	25	D	Fr-cu, Ci												
Badajóz	13,5	-1,1	6	NE-0	35	D	Ci												
Alicante	15,9	0,1	1	SSE-0	23	D	Ci	1											
Granada	11,3			SW-4															
Sevilla																			
Almería	15,8	-0,3	5	S-3	25	D	Ci	2											
Málaga	15,8	-0,5	6	SE-1	22	D		0											
S. Fernando	15,5	-0,3	6	W-2	26	D		3											
Melilla	16,4	0,5	3	ESE-0	21	D	St	3											
Tetuán																			
S <sup>ta</sup> C. de Tenerife																			
Izaña																			

ESTACIONES	PRESIÓN MILIBARES		VIENTO	TEMPE-RATURA	TIEMPO	PRESIÓN MILIBARES	VIENTO	ESTACIONES	PRESIÓN MILIBARES		VIENTO	TEMPE-RATURA	TIEMPO	PRESIÓN MILIBARES	VIENTO												
	á O°	VARIACIÓN							C.	D. y F.						PRESENTE	PASADO	á O°	VARIACIÓN	C.	D. y F.	PRESENTE	PASADO	á O°	VARIACIÓN	C.	D. y F.
OBSERVACIONES Á 8 <sup>h</sup>							OBSERV. A 18 <sup>h</sup>							OBSERVACIONES Á 8 <sup>h</sup>							OBSERV. Á 18 <sup>h</sup>						
Vares	22,6	0,3	4	SW-1	16	N	21,5	SW-1	Cáceres	18,5	1,3	4	E-1	25	D	13,5	E-1										
Finisterre	24,3	0,4	1	NE-4	22	N	22,5	N-5	Vitoria	19,1	0,8	1	N-1	15	N	19,1	N-2										
Santiago	23,3	0,0	0	N-1	13	N	21,9	N-2	Logroño	23,4	0,0	0	W-0	16	N	21,8	N-2										
Pontevedra							20,7	N-3	Pamplona	22,5	0,9	1	NNW-1	16	N												
Lugo									Huesca	19,6	1,2	1	NW-0	22	D	16,3	N-1										
Orense	23,9	1,3	1	N-1	15	D	18,6	WSW-2	Lérida																		
Oviedo	21,6	0,0	0	W-1	16	N	21,7	S-1	Gerona	17,7	0,5	2	S-1	20	D	14,3	NNE-1										
Bilbao	21,3	0,3	4	W-1	18	N			Tarragona	18,5			SW-0	23	D	13,3	SW-0										
San Sebastián	23,3	-1,0	7	NW-1	19	N	23,0	NW-1	Teruel	21,0			Cal-0	16	D												
León	23,9			S-0	15	D	18,5	N-3	Castellón	18,5	1,3	1	W-1	23	D	13,5	NW-3										
Zamora	18,5	0,5	2	N-1	16	D	16,6	NE-1	Valencia	19,3			NNW-1	25	D	12,9	NW-2										
Palencia	22,2	1,2	1	NE-0	17	D	15,7	NE-2	Murcia	17,3			W-0	25	D	13,9	W-1										
Burgos	21,9	1,3	1	NE-3	15	D	16,9	NNE-4	Córdoba	16,1	0,7	4	NE-1	26	D	13,1	E-1										
Soria	21,8	0,0	0	NNE-2	15	D	17,7	N-2	Jaén	17,4			N-2	26	D												
Salamanca	19,5	0,8	4	NE-0	19	D	14,6	N-1	Baeza	18,6	1,3	1	N-3	24	D												
Avila	18,5			S-0	19	D	14,9	NNW-2	Huelva	16,9			NE-0	26	D												
Segovia	18,6	0,0	0	NE-1	21	D	17,6	N-2	Tarifa	14,5	0,3	1	E-3	19	N	13,3	E-0										
Toledo	20,3	0,8	2	NE-1	20	D	14,2	NNW-1	Algeciras	17,8	1,2	1	SE-1	21	NB												
Guadalajara	20,6	0,9	1	N-1	17	D	14,7	N-3	Tánger																		
Cuenca	15,8	0,0	0	WNW-1	23	D	15,1	NW-1	Palma	16,7	0,5	1	SSW-0	23	D	14,9	SSW-0										
Ciudad Real	20,1	0,8	1	N-2	23	D	15,5	N-1	Las Palmas																		
Albacete	18,3	0,9	1	Cal-0	20	D	13,4	WNW-1	Laguna																		

**NOTICIAS**

Expresado en medias horas ante observación.

D Despejado ó semidespejado - N Nuboso ó cubierto - NB Niebla ó bruma - A Aguaceros - ll Lloviznas - LL Lluvias - G Granizo (sin truenos) - An Aguanieve - nv Nieve - T Tormenta.

... D Despejado ó semidespejado - N Nuboso - NC Cubierto constantemente - NB Niebla ó bruma - A Aguaceros - ll Lloviznas - nv Nieve ó aguanieve - G Granizo (sin truenos) - T Tormenta.

... Sobre el nivel del mar.