

INSTITUTO GEOGRÁFICO Y CATASTRAL

BOLETÍN DEL SERVICIO METEOROLÓGICO

AÑO XXXIV
Nim.º 189

1926

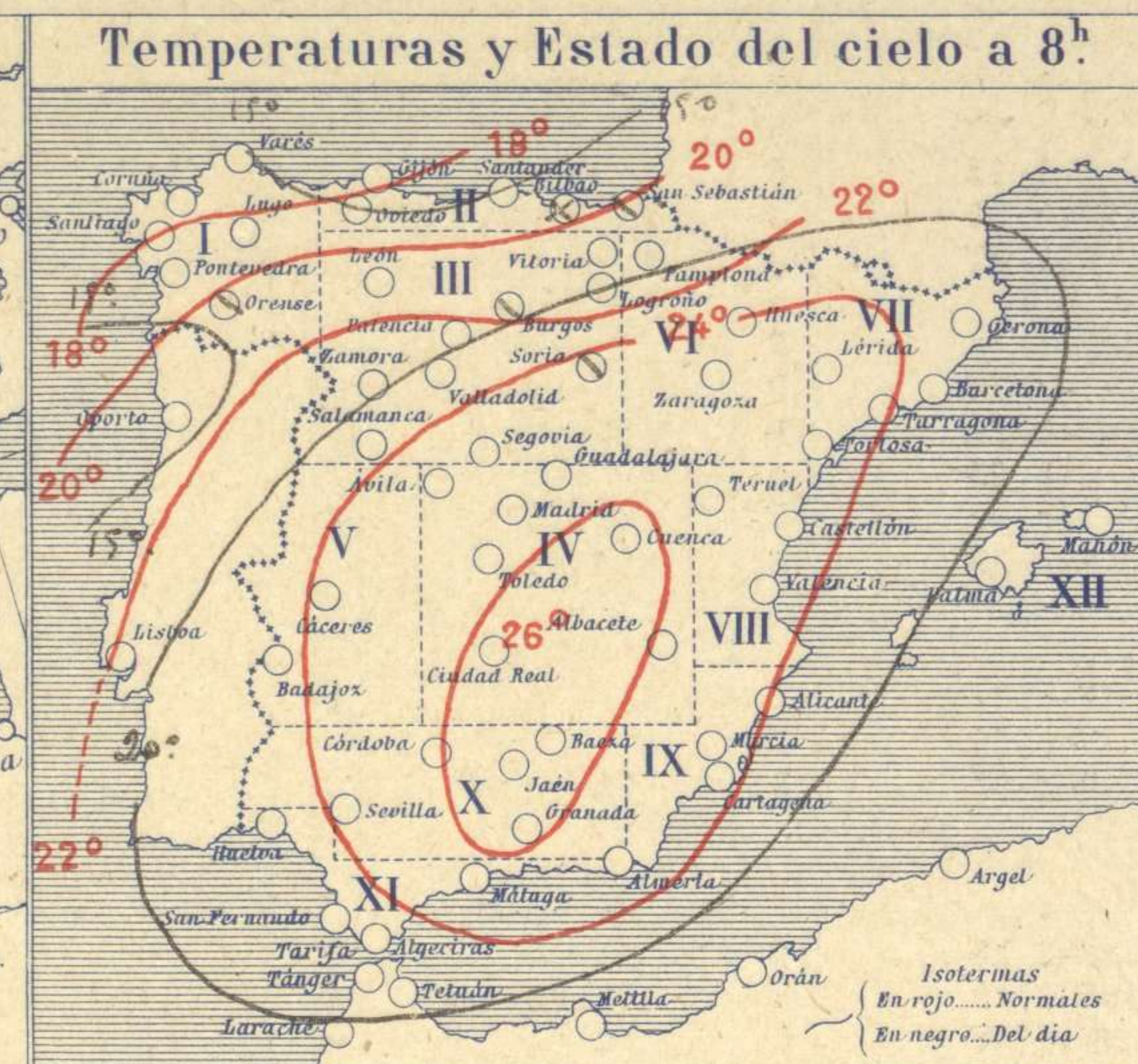
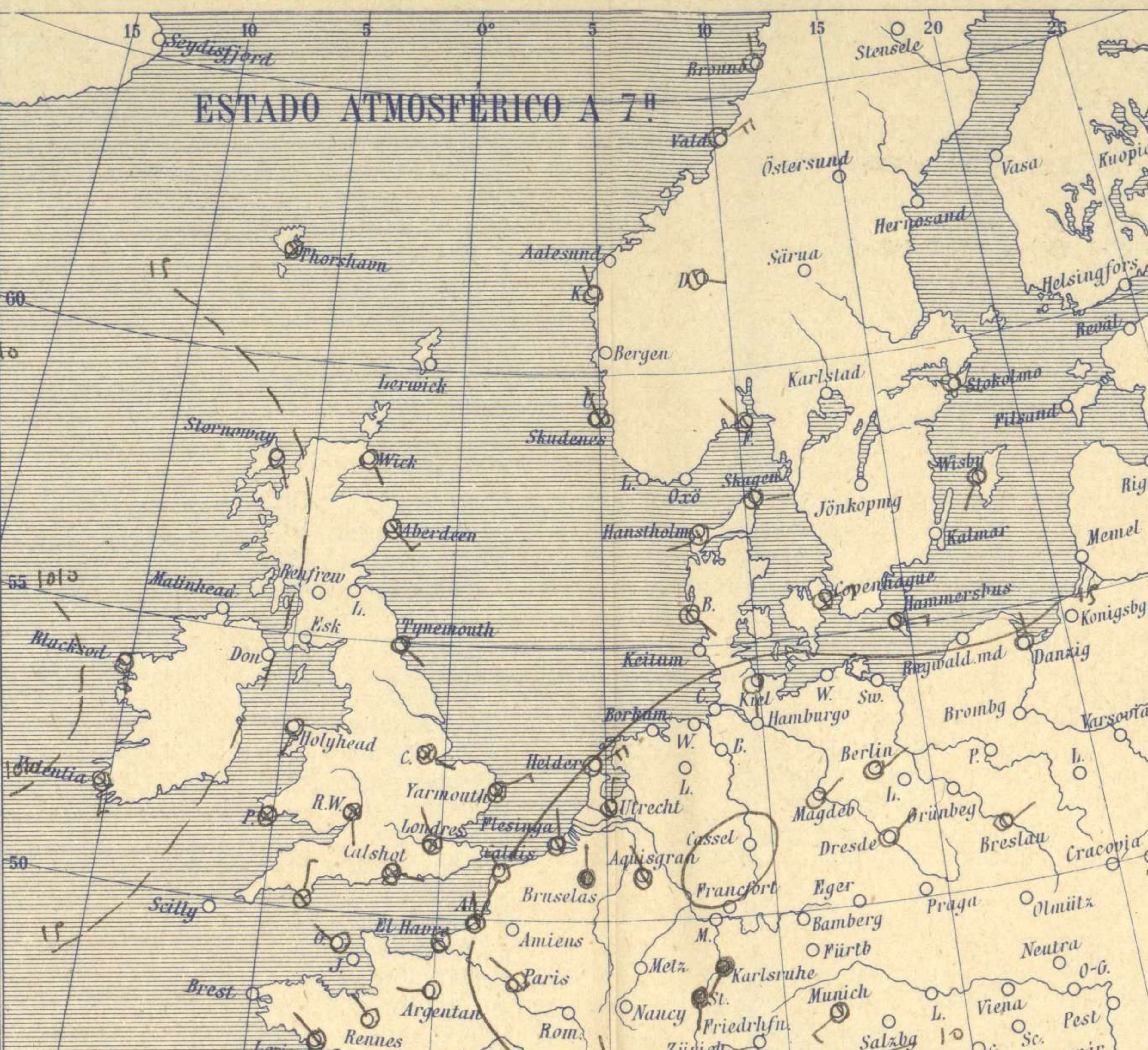
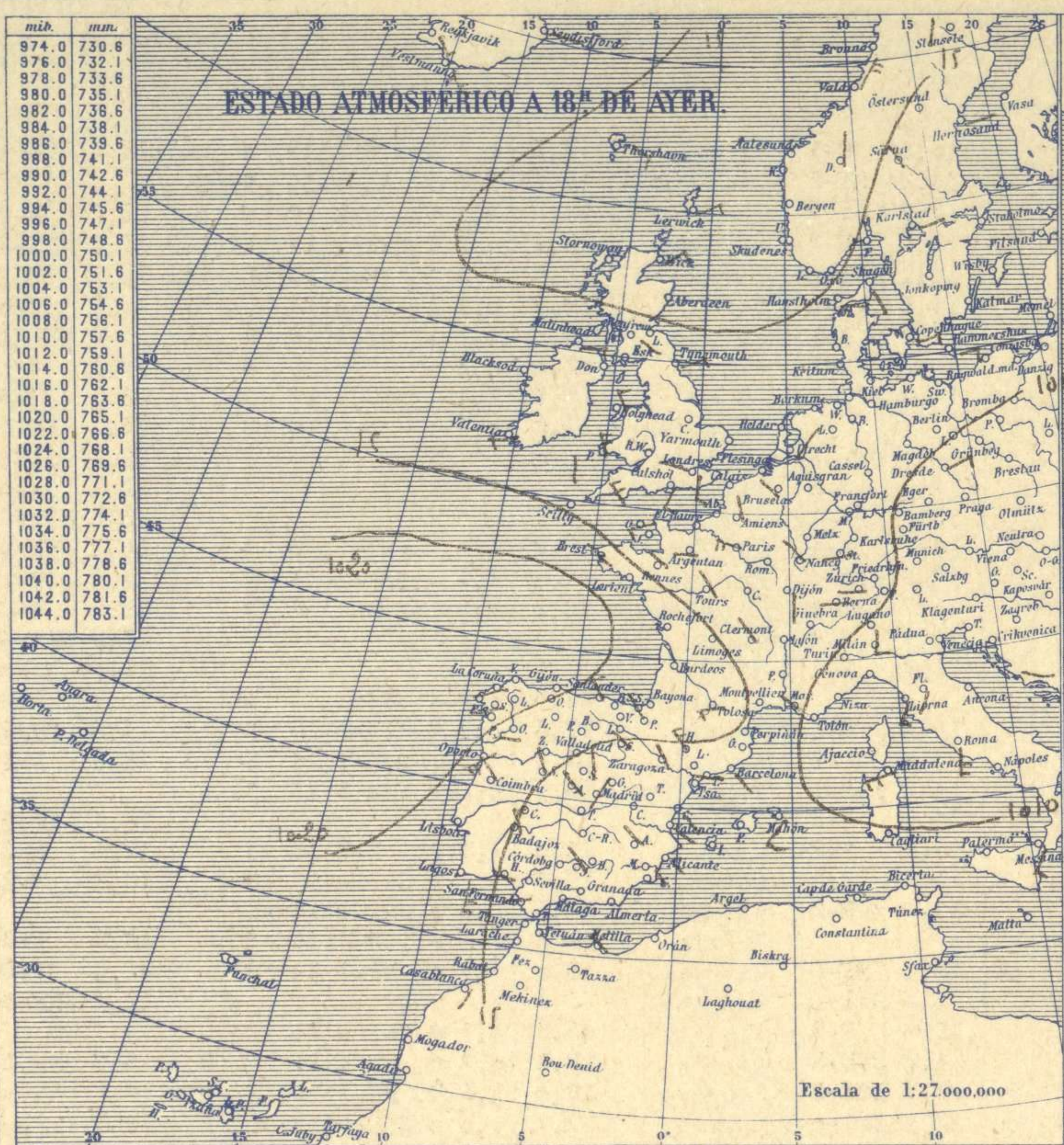
OBSERVACIONES DEL EXTRANJERO

8 de Julio

ESTACIONES	PRESIÓN MILIBARES		VIENTO	TEMPE- RATURA	TIE. IPO		PRESIÓN MILIBARES		VIENTO	ESTACIONES	PRESIÓN		VIENTO	TEMPE- RATURA	TIEMPO		PRESIÓN MILIBARES		VIENTO	
	á O. N.M.G.N.	VARIACIÓN			C	D. y F.	*** PRESENTE	*** PASADO			á O. N.M.G.N.	D. y F.			á O. N.M.G.N.	VARIACIÓN	C	D. y F.		*** PRESENTE
ISLANDIA	Seydisfjord	14,1	0,0	0	Cal-0	10	D	D	13,5	E-1	De Bild	13,8	0,7	4	N-3	13	N	LL	12,2	NE-1
	Reykjavik	12,6	-0,7	5	Cal-0	11	N	LL	14,2	SE-3	Le Helder	14,9	1,3	1	NE-4	16	N	N		
	Vestmanna								13,7	SE-6	Flesinga	14,5	1,3	4	N-2	17	N	N	12,5	N-2
	Thorshavn	18,1	0,0	0	Cal-0	11	NB	NB	17,3	E-3	Bruselas	13,9	0,7	1	NNW-1	16	LL	LL	11,8	NNW-2
	Stensele								15,1	Cal-0	Zurich	12,6	1,3	1	SW-2	13	LL	LL	10,9	W-2
	Ostersund								14,5	Cal-0	Berna	12,9	0,7	1	SE-0	11	LL	LL	11,8	W-0
	Hernosand								17,7	E-1	Ginebra	14,2	0,7	1	NE-1	12	N	LL	10,6	NNE-0
	Sarna								15,0	NW-1	Lugano	07,0	0,0	0	N-0	15	N	LL	08,3	S-0
	Karlstad								14,3	E-1	Calais	15,1	1,1	1	NNW-2	17	D		12,1	S-3
	Estocolmo	17,8	1,3	4	ESE-2	20	N	N			Abbeville	15,3	0,9	1	N-2	15	N		12,2	NW-2
	Jonkoping								14,7	Cal-0	El Havre								12,7	Cal-0
	Wisby	17,0	0,0	0	SW-1	23	N	D	15,3	W-2	Maguncia								11,1	Cal-0
	Kalmar								13,7	SW-1	Brest								15,5	NNW-2
	Bronno	18,3	0,0	0	N-1	12	D	D	18,1	N-4	Lorient	16,9	?	?	WNW-1	15	N		15,1	WNW-4
	Vallersund	18,3	0,0	0	NE-4	10	D	N	17,4	NNE-4	Rennes	17,4	1,1	1	WNW-1	25	D		14,2	NW-1
	Kinn	16,6	0,0	0	NNW-1	13	D	D	15,7	SW-4	Argentan	16,2	0,9	1	W-1	15	N		12,7	W-1
	Dombaas	16,7	?	?	E-1	14	D	?	16,1	E-1	Paris								12,9	WNW-4
	Utsire	17,0	0,0	0	NNW-1	15	N	LL	16,4	N-2	Nancy								11,0	NW-0
	Faerder	17,0	-1,0	5	NW-1	19	N	N			Estrasburgo	11,8	0,9	4	SSW-1	15	LL		10,7	W-2
	Lister	16,5	?	?	Cal-0	19	D	?	15,4	S-2	Tours	17,3	0,9	4	WSW-3	15	N		13,9	NW-2
	Skagen	16,9	?	?	E-1	16	?	T	15,0	SSE-1	Dijon	13,8	0,9	1	NNW-1	16	N		10,9	S-1
	Hanstholm	16,7	0,0	0	WSW-1	17	N	?	14,2	ENE-1	Rochefort	15,9	0,3	2	WNW-2	17	N			
	Blaavands	16,5	0,7	1	ESE-1	19	N	N	14,6	N-2	Clermont								14,1	NW-2
	Copenhagen	16,3	0,0	0	ENE-3	17	N	N	14,6	E-2	Lyon	15,0	1,3	1	N-2	16	N		11,4	N-2
	Hammershus	15,5	0,0	0	E-3	17	N	NB	14,6	E-3	Burdeos	18,6	0,4	1	Cal-0	13	N		16,3	W-2
	Lerwick								17,4	ENE-2	Bayona	20,2	0,8	1	SSE-1	14	N			
	Stornoway	13,7	0,0	0	SSE-1	17	D	D			Tolosa	19,3	?	?	W-3	13	N		16,2	W-3
	Wick	16,6	0,0	0	SSE-1	12	N	NB	16,2	NE-2	Marignane	09,0	0,7	4	NW-7	20	N		07,4	NW-6
	Aberdeen	16,8	0,5	1	SE-1	14	N	N	15,3	Cal-0	Perpignan								12,9	WNW-6
	Malin Head								13,5	E-3	Ajaccio	05,3	0,1	4	Cal-0	20	N			
	Renfrew								14,0	ENE-3	Oporto	18,6	-0,7	8	NW-3	18	D	D	18,7	WSW-5
	Tynemouth	16,1	1,0	1	SE-2	13	N	N	13,2	ESE-2	Coimbra	19,0	1,3	2	NW-1	18	N	N	17,4	NW-5
	Blacksod	11,9	0,0	0	S-2	16	N	LL	12,9	Cal-0	Lisboa	17,7	0,0	0	NNE-5	19	D	D	18,1	?-0
	Donaghadee	15,4	0,5	1	Cal-0	14	D	D	13,9	NW-3	Lagos	15,9	?	?	NE-2	26	D	N	16,3	S-4
	Holyhead	15,0	0,5	1	SSW-2	15	D	D	12,9	NW-1	Funchal									
	Cranwell	16,6	1,0	1	ESE-1	13	NB	NB	11,7	N-1	Horta								21,8	SW-4
	Yarmouth	16,3	2,0	1	NE-3	14	NB	NB			Turin	09,0	0,7	1	Cal-0	15	LL	LL		
	Valentia	13,5	0,5	1	S-3	17	N	A	14,5	W-2	Milan	07,1	?	?	NW-1	17	N	?		
	Pembroke	15,7	0,5	4	Cal-0	15	NB	NB	12,7	NW-4	Padua	05,7	0,7	4	E-2	21	N	T	05,4	ENE-2
	Ross-on-Wye	15,6	0,5	1	S-1	14	N	N	10,9	ESE-1	Venecia									
	Londres	16,0	0,5	1	NNW-1	13	NB	NB	11,4	S-2	Genova									
	Scilly	17,4	0,0	0	Cal-0	16	D	D	15,3	NW-2	Florenzia	04,2	0,0	0	Cal-0	19	NB	LL	05,9	SW-1
	Plymouth	16,5	1,0	1	N-3	16	N	N	12,8	NW-4	Liorna	04,9	0,0	0	Cal-0	20	N	N	06,1	SSW-3
	Calshot	15,9	1,5	1	ESE-2	14	NB	NB	11,7	SW-3	Ancona								05,7	SSE-1
	Guernsey	15,9	1,0	1	NW-1	14	D	NB	12,9	W-3	Zara								07,8	SE-1
	Borkum										Roma	04,7	1,3	4	S-3	18	LL	LL	07,7	S-4
	Loningen	12,6	0,0	0	?-2	17	?	N	11,8	N-3	Magdalena	10,5	-0,7	5	W-5	18	N	N	06,6	W-4
	Hamburgo	14,1	0,7	1	N-1	18	N	N			Tarento	07,3	0,0	0	E-1	20	N	T		
	Swinemunde										Mesina	07,0	0,0	0	SE-3	23	N	LL	08,7	SSW-3
	Danzig	14,6	0,7	4	N-2	19	D	D			Tanger									
	Memel								15,0	NW-3	Oran									
	Aquisgran	12,5	0,7	1	NNW-1	16	NB	A			Argel									
	Magdeburgo	11,8	0,7	2	NE-1	20	D	D	10,2	NE-1	Bizerta	12,7	1,1	1	SW-3	22	D			
	Berlin	11,4	0,7	1	ENE-2	22	D	D			Tunez									
	Dresde								09,1	NE-3	Rabat									
	Breslau	10,5	0,0	0	ESE-2	22	N	N	09,1	E-1	Fez									
	Francfort	11,3	0,7	1	Cal-0	17	D	T	09,8	Cal-0	Tazza									
	Carlsruha	11,0	1,3	1	SW-1	16	LL	LL	09,7	SW-2	Sfax									
	Munich	10,7	1,3	4	WSW-3	16	N	N	05,8	NE-2	Casablanca								14,7	SSW-1
	Posen										Mequinez									
	Varsovia										Agadir									
	Cracovia																			
	Viena																			
	Praga																			
	Buda-Pest								08,5	W-1										

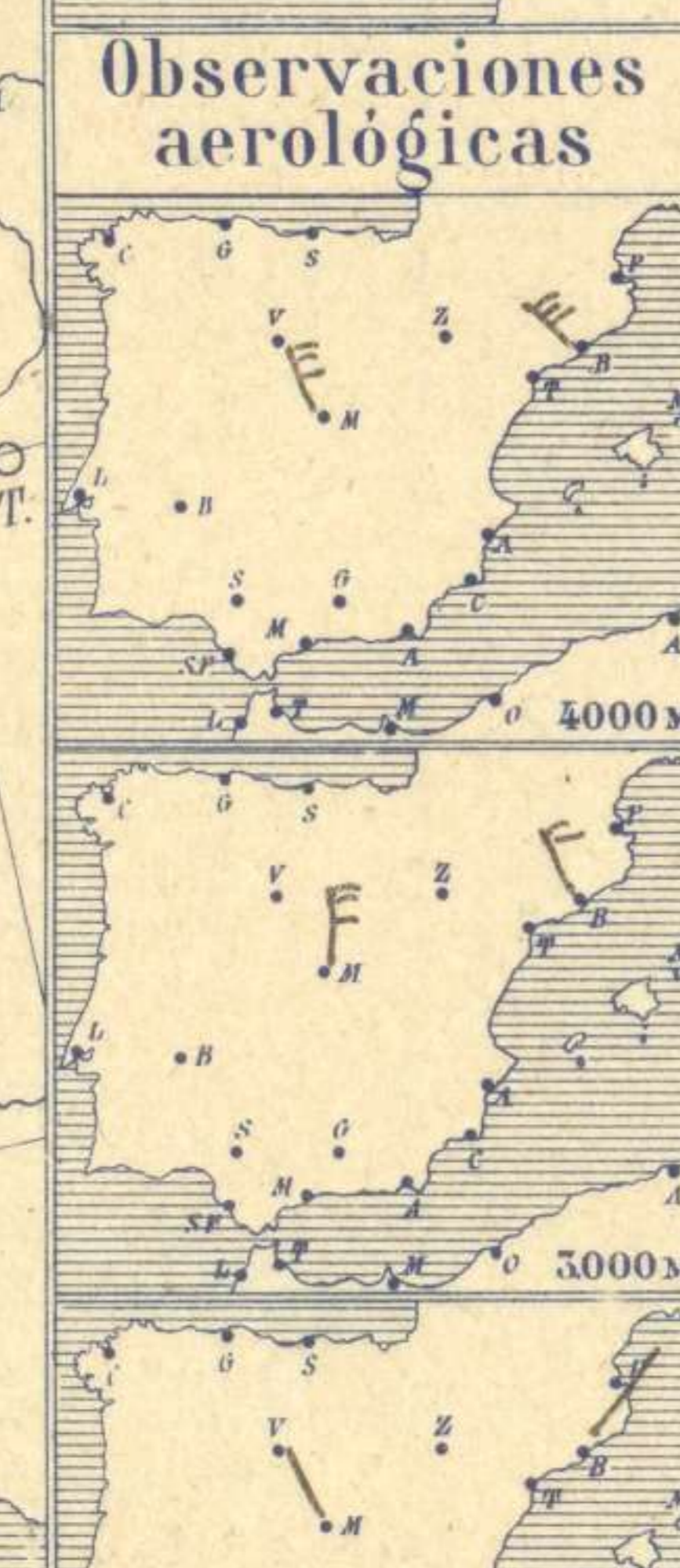
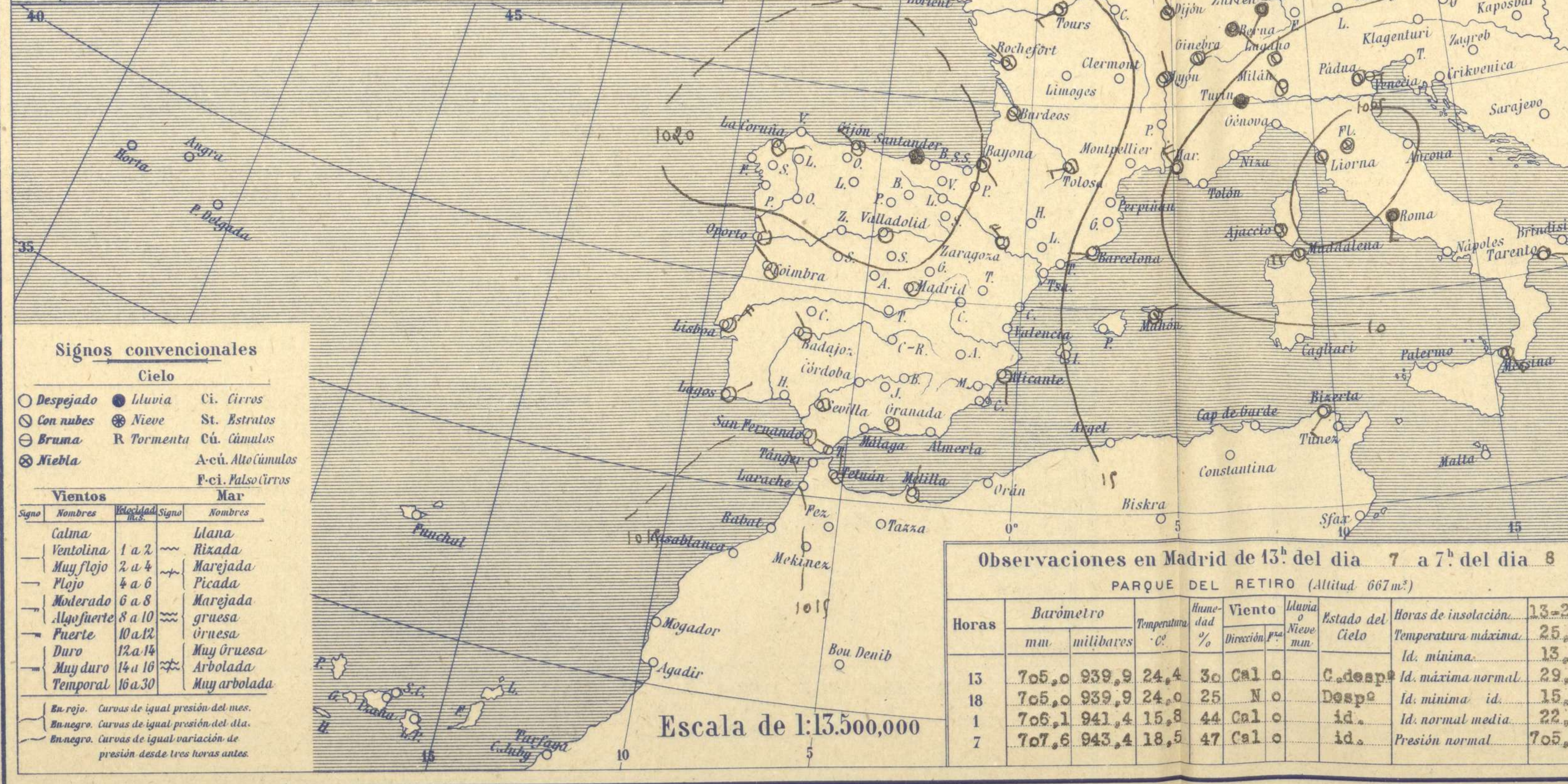
RADIOGRAMAS TRANSMITIDOS DESDE BARCOS

DIA	HORA	LAT. N.	LONG. W.	PRES. MB	VIENTO
8	7	49,1	12,0	1014,0	SW-4
.	.	54,9	19,8	1001,0	S-5



Temperaturas extrema y Lluvia

Estaciones	Temperaturas		Lluvia
	Máx.º	Mínim.º	
La Coruña	20	12	
Santiago	23	14	
Pontevedra	23	14	
Lugo	26	13	
Orense	26	13	
Oijón	21	16	tp
Oviedo	21	?	5
Santander	22	14	tp
Bilbao	22	14	tp
San Sebastián	21	11	5
León			
Zamora			
Palencia	25	10	
Burgos	21	5	
Soria	21	9	
Valladolid	26	10	
Salamanca			
Ávila	21	12	
Segovia	24	10	
Madrid	26	14	
Toledo	29	15	
Guadalajara	25	12	
Cuenca	22	9	
Ciudad-Real	29	14	
Albacete	27	12	
Cáceres	31	19	
Badajoz	31	17	
Vitoria	19	8	0,3
Logroño			
Pamplona	18	9	
Huesca	23	12	
Zaragoza	24	13	
Lérida			
Gerona	25	14	0,3
Barcelona	23	17	3
Tarragona	28	15	
Tortosa			
Teruel	21	8	
Castellón	26	17	
Valencia	28	16	
Alicante	26	16	6
Murcia	29	19	
Sevilla	34	12	
Córdoba	?	17	
Jaén	30	19	
Baeza			
Granada	28	17	
Huelva	23	19	
San Fernando	26	15	
Tarifa			
Algeciras	30	18	
Málaga			
Almería	27	21	
Palma			
Ibiza			
Mahón	22	17	
Las Palmas			
St. Cruz de T.			
Laguna			
Izaña			
Tetuán			
Melilla	28	19	
Tánger	25	16	



Estado General

Al occidente de Irlanda se halla un área de presiones débiles y otra existe en Italia. Sobre el NW. de España se sitúan las presiones altas formando un anticiclón poco definido y de poca intensidad.



Tiempo probable

EN LAS REGIONES.

I
II
III
IV
V
VI Vientos flojos de dirección variable y buen tiempo.
VII
VIII
IX
X
XI
XII

Temperaturas extrema y Lluvia

Estaciones	Temperaturas		Lluvia
	Máx.º	Mínim.º	
La Coruña	20	12	
Santiago	23	14	
Pontevedra	23	14	
Lugo	26	13	
Orense	26	13	
Oijón	21	16	tp
Oviedo	21	?	5
Santander	22	14	tp
Bilbao	22	14	tp
San Sebastián	21	11	5
León			
Zamora			
Palencia	25	10	
Burgos	21	5	
Soria	21	9	
Valladolid	26	10	
Salamanca			
Ávila	21	12	
Segovia	24	10	
Madrid	26	14	
Toledo	29	15	
Guadalajara	25	12	
Cuenca	22	9	
Ciudad-Real	29	14	
Albacete	27	12	
Cáceres	31	19	
Badajoz	31	17	
Vitoria	19	8	0,3
Logroño			
Pamplona	18	9	
Huesca	23	12	
Zaragoza	24	13	
Lérida			
Gerona	25	14	0,3
Barcelona	23	17	3
Tarragona	28	15	
Tortosa			
Teruel	21	8	
Castellón	26	17	
Valencia	28	16	
Alicante	26	16	6
Murcia	29	19	
Sevilla	34	12	
Córdoba	?	17	
Jaén	30	19	
Baeza			
Granada	28	17	
Huelva	23	19	
San Fernando	26	15	
Tarifa			
Algeciras	30	18	
Málaga			
Almería	27	21	
Palma			
Ibiza			
Mahón	22	17	
Las Palmas			
St. Cruz de T.			
Laguna			
Izaña			
Tetuán			
Melilla	28	19	
Tánger	25	16	

Observaciones en Madrid de 15^h del día 7 a 7^h del día 8

PARQUE DEL RETIRO (Altitud 667 m²)

Horas	Barómetro		Temperatura	Humedad	Viento	Lluvia	Estado del Cielo	Horas de insolación	
	mm	milibares						13-20	Temperatura máxima
13	705,0	939,9	24,4	30	Cal	0	C. desp	13-20	25,7
18	705,0	939,9	24,0	25	N	0	Despe	Id. máxima normal	29,6
1	706,1	941,4	16,8	44	Cal	0	id.	Id. mínima id.	15,5
7	707,6	943,4	18,5	47	Cal	0	id.	Id. normal media	22,5
								Presión normal	705,9

Signos convencionales

Cielo

- Despejado
- Lluvia
- Ci. Cirros
- Con nubes
- Nieve
- St. Estratos
- Bruma
- R. Tormenta
- Cú. Cúmulos
- Niebla
- Acú. Alto Cúmulos
- P. ci. P. Alto Cirros

Vientos

Signo	Nombres	Velocidad	Signo	Nombres
—	Calma		—	Llana
—	Ventolina	1 a 2	—	Rizada
—	Muy flojo	2 a 4	—	Marejada
—	Flojo	4 a 6	—	Picada
—	Moderado	6 a 8	—	Marejada gruesa
—	Muy fuerte	8 a 10	—	Gruesa
—	Fuerte	10 a 12	—	Gruesa gruesa
—	Duro	12 a 14	—	Muy gruesa
—	Muy duro	14 a 16	—	Arbolada
—	Temporal	16 a 30	—	Muy arbolada

Mar

En rojo. Curvas de igual presión del mes.
En negro. Curvas de igual presión del día.
En negro. Curvas de igual variación de presión desde tres horas antes.

OBSERVACIONES DE ESPAÑA

ESTACIONES	PRESIÓN MILIBARES			VIENTO	TEMPE- RATURA	TIEMPO	NUBES	MAR	DIRECCIÓN Y FUERZA DEL VIENTO A										
	a O°		C.						D. y F.	C.	PRESENTE	PASADO	250	500	1000	2000	3000	4000	5000
	N. M. G. N.	VARIACIÓN																	
OBSERVACIONES A 7 ^h																			
La Coruña	23,1	0,5	1	E-1	17	N	Nb	1	OBSERVACIONES A 7 ^h										
Gijón	21,9	1,2	1	W-3	18	N	B-st-cu, A-cu	1											
Santander	?	0,7	1	?	17	LL	B-st-cu	4											
Valladolid	20,7	1,1	2	Cal-o	15	D													
Zaragoza	17,1	0,4	2	WNW-5	15	D													
Barcelona	14,3	0,9	4	W-1	21	D			WNW-1	WSW-1	SE-2	NNE-1	NNW-4	NW-8	NW-9				
Tortosa																			
Mahón	13,7	0,5	2	ENE-1	21	N													
Madrid	19,1	2,3	1	Cal-o	19	D													
Badajóz	17,0	1,2	1	NNW-2	20	D	Ci				NIE-2	NW-2	N-7	NNW-8					
Alicante	15,1	0,3	1	S-1	23	D		2											
Granada	15,7	0,4	1	Cal-o	21	D	St, Ci	2											
Sevilla	15,3	1,3	1	Cal-o	19	D	Ci-st												
Almería																			
Málaga																			
S. Fernando	15,5	0,9	1	SE-c	20	D		1											
Melilla	16,4	1,2	1	N-o	23	D													
Tetuán	16,4	1,2	1	N-o	23	D	Ci												
S. C. de Tenerife																			
Izaña																			
OBSERVACIONES A 18 ^h																			
La Coruña	21,1	0,4	1	WSW-2	19	N	de ayer. St-cu	2	OBSERVACIONES A										
Gijón	20,4	0,4	1	NNE-1	18	N	St-cu, A-st	1											
Santander	20,2	0,5	1	NW-3	18	D	Cu	3											
Valladolid	14,1	-0,4	5	Cal-o	24	D													
Zaragoza	14,6	0,4	4	NW-4	21	D													
Barcelona	13,0	1,1	4	SE-2	20	LL	Cu-nb												
Tortosa	12,5	0,0	0	NW-4	27	N													
Mahón	12,7	0,0	0	SW-3	21	D	A-cu	5											
Madrid	13,8	0,4	4	N-o	24	D													
Badajóz	13,8	-0,5	7	NNW-3	30	N	Ci												
Alicante	13,8	0,0	0	ESE-2	25	D	Cu, Ci	3											
Granada																			
Sevilla																			
Almería	13,8	-0,1	7	SW-3	25	D	Cu	2											
Málaga																			
S. Fernando	14,9	-0,7	5	W-3	24	D		3											
Melilla	15,1	-0,1	8	WNW-3	26	D		2											
Tetuán																			
S. C. de Tenerife																			
Izaña																			

ESTACIONES	PRESIÓN MILIBARES			VIENTO	TEMPE- RATURA	TIEMPO	PRESIÓN MILIBARES	VIENTO	ESTACIONES	PRESIÓN MILIBARES			VIENTO	TEMPE- RATURA	TIEMPO	PRESIÓN MILIBARES	VIENTO											
	a O°		C.							D. y F.	C.	PRESENTE						PASADO	a O°		C.	D. y F.	C.	PRESENTE	PASADO	a O°		D. y F.
	N. M. G. N.	VARIACIÓN																	N. M. G. N.	VARIACIÓN						N. M. G. N.	VARIACIÓN	
OBSERVACIONES A 8 ^h																												
Vares	22,5	0,4	1	NE-3	19	N	1020,9	N-2	Cáceres	17,0	1,2	1	E-1	24	D	1012,9	NW-4											
Finisterre	22,3	0,5	1	N-3	20	D	20,6	W-2	Vitoria	16,3	0,7	4	ENE-1	12	N	13,8	NE-2											
Santiago									Logroño	20,2	0,1	4	Cal-o	14	N													
Pontevedra							20,7	SW-3	Pamplona	17,3	0,4	1	W-1	19	D	14,2	NW-7											
Lugo									Huesca	14,2	0,9	1	SW-o	19	D	12,9	SSW-1											
Orense	22,9	0,9	1	SW-o	18	N	19,5	W-3	Lérida	15,9			W-1	21	D	12,9	SSW-1											
Oviedo	21,2	0,0	0	S-2	16	N	18,3	N-1	Gerona	18,5			N-1	15	D	13,7	N-1											
Bilbao	19,0	0,3	3	SSE-2	16	NB			Tarragona	16,2	1,5	1	NW-o	22	D	14,3	SE-1											
San Sebastián	21,1	-0,8	7	SE-c	16	N	19,5	NW-2	Teruel	16,5			NW-1	24	D	14,5	ESE-2											
León							16,2	N-3	Castellón	15,4			SW-o	24	D	12,1	SE-1											
Zamora							13,9	N-1	Valencia	16,1	0,7	4	E-1	23	D													
Palencia	19,3	1,2	1	NE-o	18	D	13,1	NW-o	Murcia	16,1			SE-o	25	D	11,0	NW-o											
Burgos	19,1	0,0	0	N-o	14	N	14,1	S-1	Córdoba	13,5			NW-1			12,1	SW-1											
Soria	18,1	1,1	1	NE-o	15	N	12,9	NW-5	Jaén	13,3			WNW-1			12,9	W-1											
Salamanca	18,6	1,0	1	NNW-1	18	D	13,5	NNW-1	Baeza	14,1			N-1	25	D													
Avila	18,2			NW-1	16	D	13,3	WNW-1	Huelva	12,2			NNE-1															
Segovia	18,7	0,0	0	N-1	17	D	14,1	N-2	Tarifa	12,3			N-2															
Toledo	18,7	1,3	2	NE-1	18	D	12,2	NNE-1	Algeciras	16,2	0,7	1	Cal-o	21	D	15,7	NW-1											
Guadalajara	16,1	1,1	1	W-o	17	D	12,3	N-2	Tánger																			
Cuenca	14,6	0,0	0	NW-1	18	D			Palma																			
Ciudad Real	17,4	1,3	1	Cal-o	22	D	12,6	N-2	Las Palmas																			
Albacete	19,0	1,1	1	NNE-1	18	D	11,0	NW-1	Laguna																			

NOTICIAS

* Expresado en medias horas antes observación.
 ** D Despejado o semidespejado - N Nuboso o cubierto - NB Niebla o bruma - A Aguaceros - ll Lloviznas - LL Lluvias - G Granizo (sin truenos) - An Aguanieve - nv Nieve - T Tormenta.
 *** D Despejado o semidespejado - N Nuboso - NC Cubierto constantemente - NB Niebla o bruma - A Aguaceros - ll Lloviznas - nv Nieve o aguanieve - G Granizo (sin truenos) - T Tormenta.
 **** Sobre el nivel del mar.