



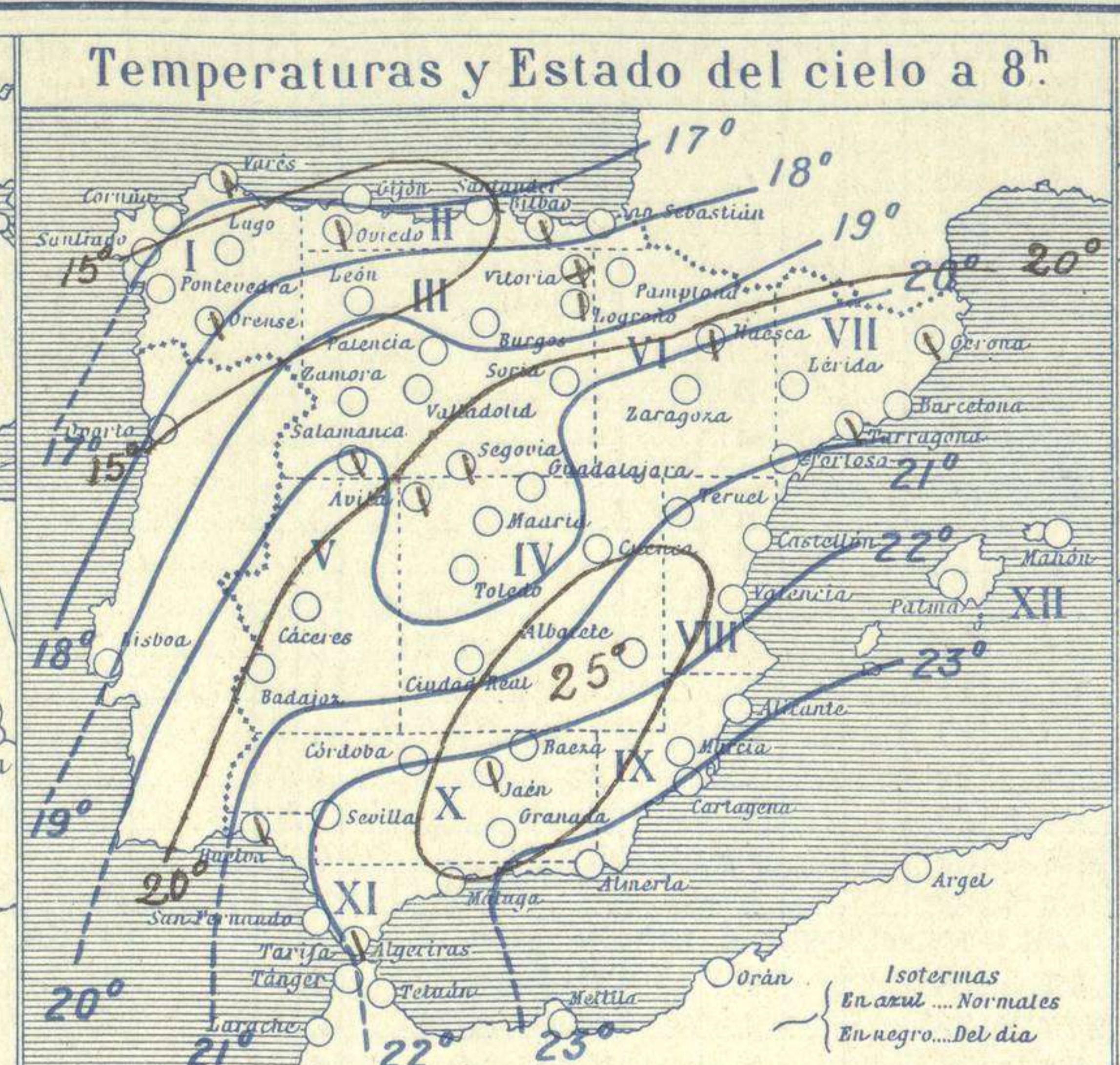
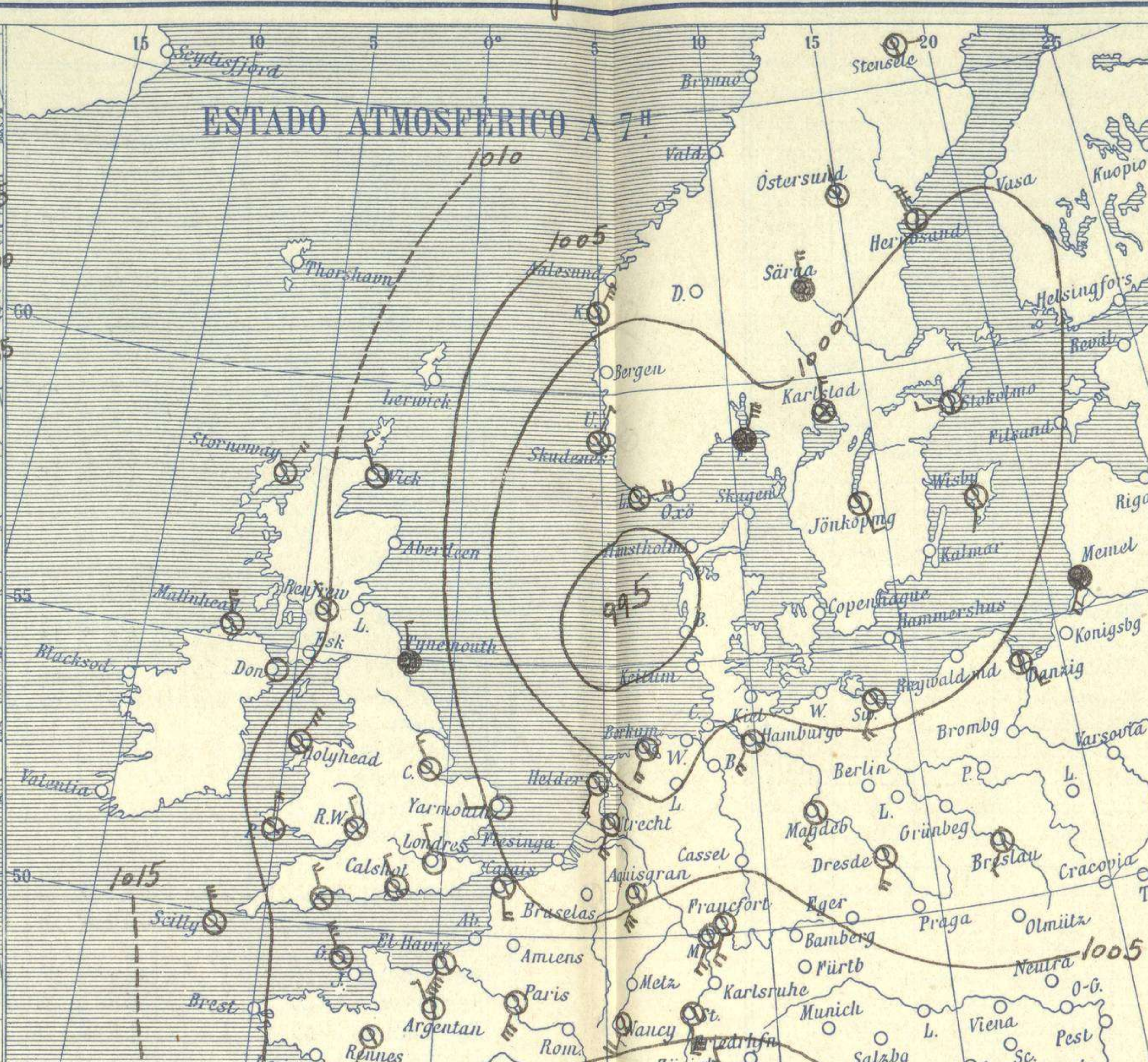
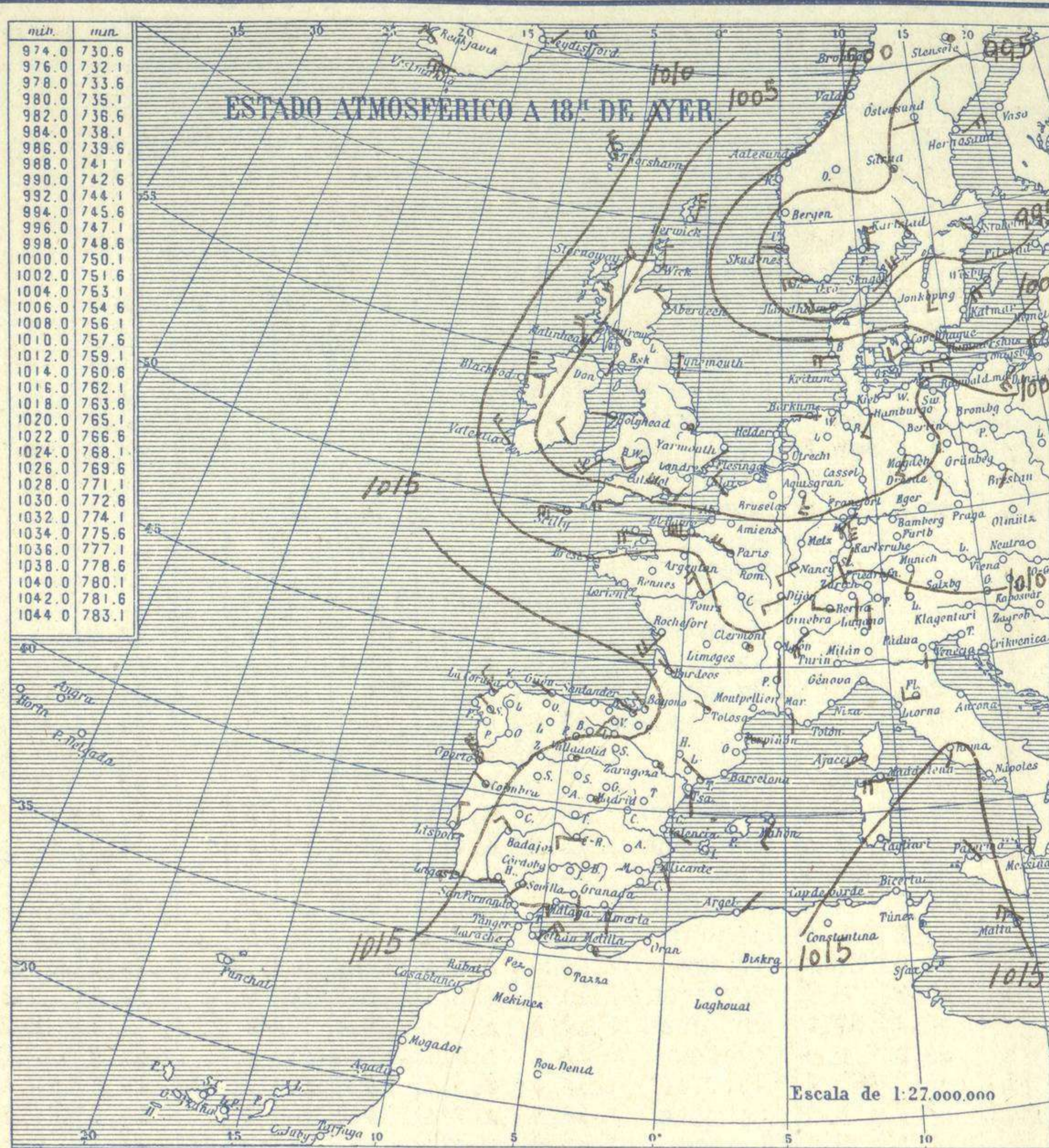


# SERVICIO METEOROLÓGICO ESPAÑOL.

Boletín del Domingo 11 de Septiembre de 1927

AÑO XXXV

Núm. 254



**Temperaturas y Estado del cielo a 8<sup>h</sup>**

Mapa de España que muestra las isotermas de temperatura y el estado del cielo a las 8h. Incluye datos meteorológicos en una tabla lateral.

**Observaciones aerológicas**

Estado General

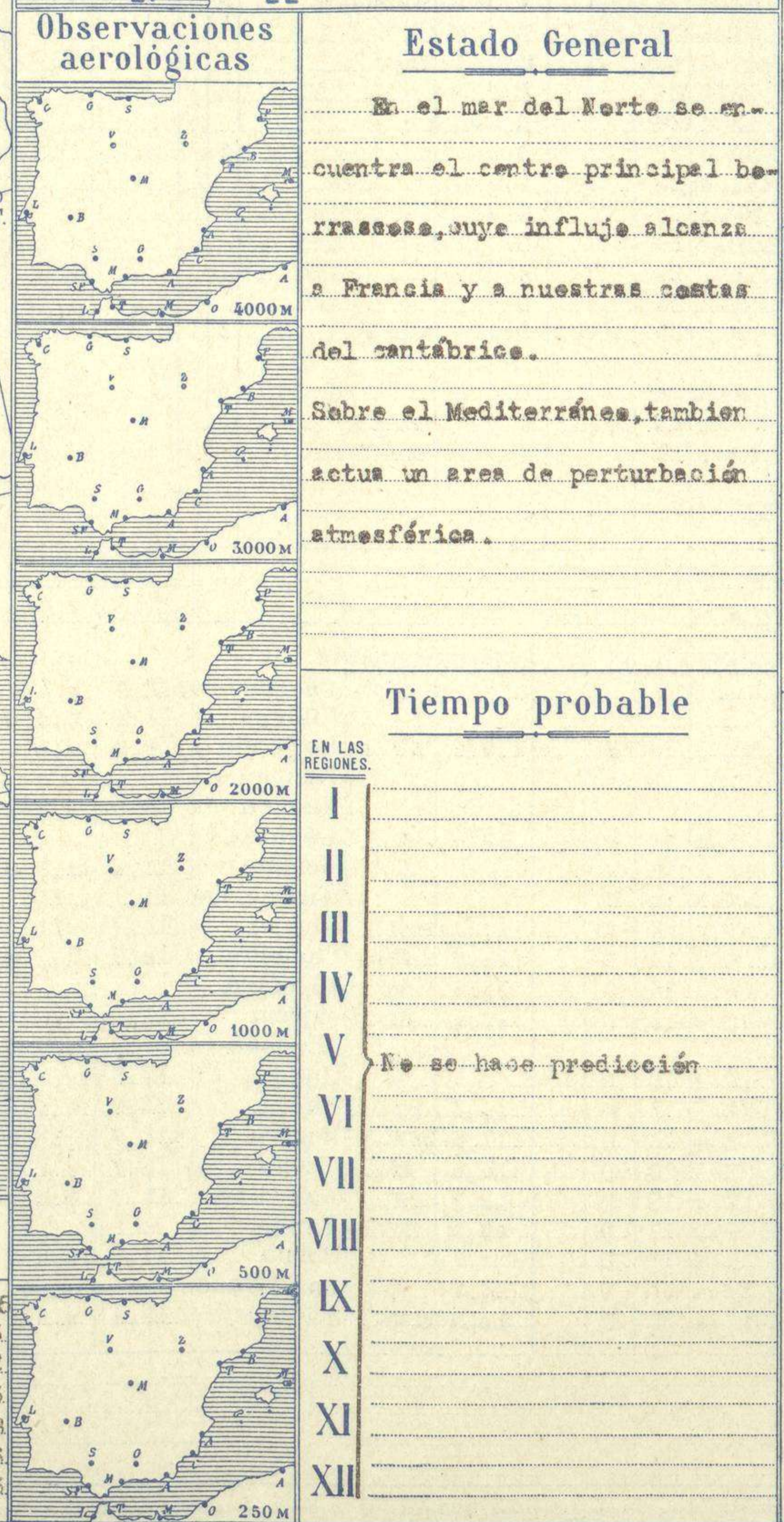
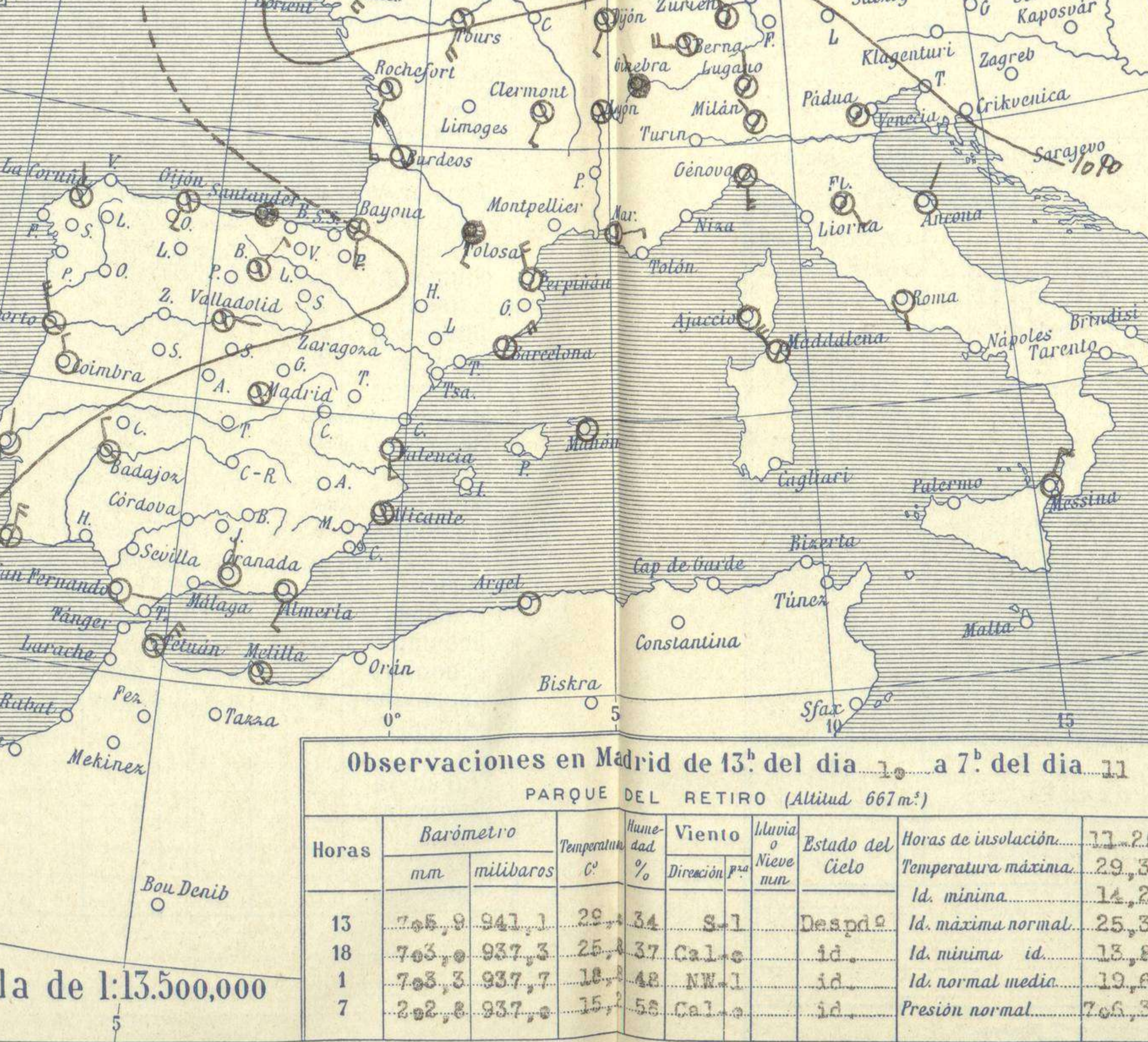
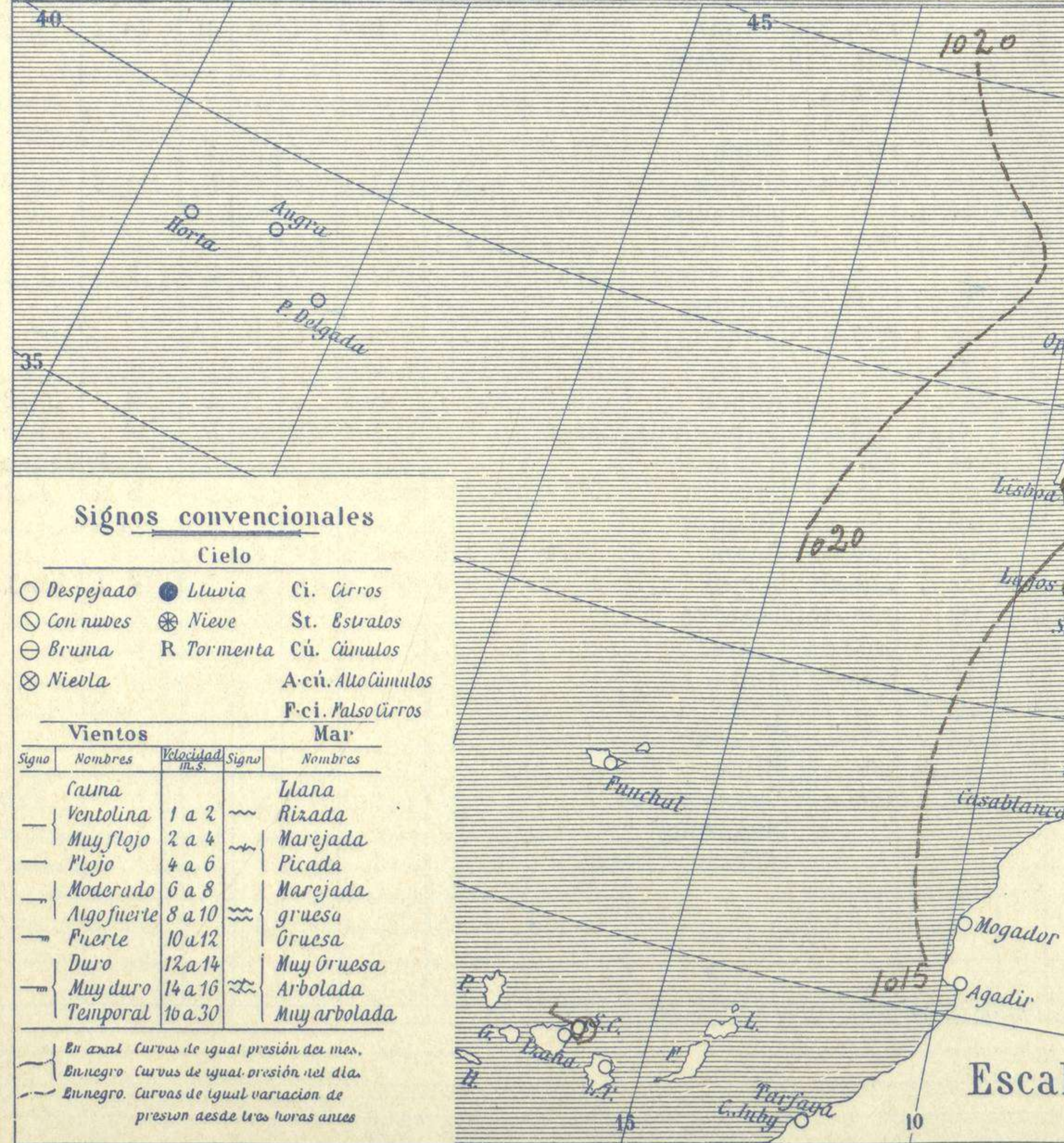
En el mar del Norte se encuentra el centro principal de las perturbaciones, su influencia alcanza a Francia y a nuestras costas del cantábrica.

Sobre el Mediterráneo, también actúa un área de perturbación atmosférica.

**Tiempo probable**

EN LAS REGIONES.

I	II	III	IV	V	VI	VII	VIII	IX	X	XI	XII																																																			
La Coruña	Santiago	Pontevedra	Lugo	Orense	Gijón	Oviedo	Santander	Bilbao	San Sebastian	León	Zamora	Palencia	Burgos	Soria	Valladolid	Salamanca	Ávila	Segovia	Madrid	Toledo	Guadalajara	Cuenca	Ciudad-Real	Albacete	Cáceres	Badajoz	Vitoria	Logroño	Pamplona	Huesca	Zaragoza	Lérida	Oerona	Barcelona	Tarragona	Tortosa	Teruel	Castellón	Valencia	Alicante	Murcia	Sevilla	Córdoba	Jaén	Baeza	Granada	Huelva	San Fernando	Tarifa	Algeciras	Málaga	Almería	Palma	Ibiza	Mahón	Las Palmas	S <sup>o</sup> Cruz de T.	Laguna	Izaña	Tetuán	Melilla	Tánger



**Observaciones en Madrid de 13<sup>h</sup> del día 10 a 7<sup>h</sup> del día 11**

PARQUE DEL RETIRO (Altitud 667m.)

Horas	Barómetro mm milibares	Temperatura °C	Humedad %	Viento Dirección y fuerza	Lluvia Neve num.	Estado del Cielo	Horas de insolación	Temperatura máxima	Id. mínima	Id. máxima normal	Id. mínima id.	Id. normal media	Presión normal
13	765.9 947.3	22.3	34	S-1		Despej.	17.25	29.3	14.2	25.3	13.8	19.6	765.3
18	763.3 937.3	25.8	37	Cal.e		id.							
1	763.3 937.7	16.8	48	NW-1		id.							
7	762.8 937.0	15.2	53	Cal.e		id.							

**Signos convencionales**

**Cielo**

○ Despejado ● Lluvia Ci. Ceros  
 ☁ Con nubes ☁ Nieve St. Estratos  
 ☁ Bruma R Tormenta Cú. Cúmulos  
 ☁ Niebla Aci. Alto cúmulos  
 ☁ Pci. Pseudo Cúmulos

**Vientos**

Signo	Nombres	Velocidad	Signo	Nombres
—	Uana	1 a 2	—	Uana
—	Ventolina	2 a 4	—	Rizada
—	Muy flojo	4 a 6	—	Marejada
—	Flojo	6 a 8	—	Picada
—	Moderado	8 a 10	—	Marejada
—	Algo fuerte	10 a 12	—	Gruesa
—	Fuerte	12 a 14	—	Muy gruesa
—	Duro	14 a 16	—	Arbolada
—	Muy duro	16 a 30	—	Muy arbolada

**Mar**

— En azul Curvas de igual presión del mar.  
 — En negro Curvas de igual presión del día.  
 — En negro Curvas de igual variación de presión desde tres horas antes

# OBSERVACIONES DE ESPAÑA

ESTACIONES	PRESIÓN MILIBARES			VIENTO D. y F.	TEMPERATURA C.	HUMEDAD %	TIEMPO PRESENTE PASADO	NUBES	MAR	VISIBILIDAD	DIRECCIÓN Y FUERZA DEL VIENTO A								
	á O°		C.								OBSERVACIONES A								
	N. M. G. N.	VARIACIÓN									250	500	1000	2000	3000	4000	5000		
<b>OBSERVACIONES A 7<sup>h</sup></b>																			
La Coruña	18.9	0.0	0	N-1	16		N	Cu-nb	3										
Gijón	17.4	0.3	8	SW-2	15		N	Nb	2										
Santander	16.9	0.7	1	W-1	15		LL	M-cu	4										
Valladolid	15.5	0.0	4	E-1	13		N	St											
Zaragoza	14.1	0.0	0	NE-2	14		N	M-cu, Ci											
Barcelona	11.7	0.4	6	NNE-1	24		N	Fr-cu											
Tortosa																			
Mahón	12.5	0.4	8	Cal-e	18		D	Fr-cu											
Madrid	12.2	0.3	4	Cal-e	15		D												
Badajóz	14.2	0.3	2	NW-2	16		D	Ci											
Alicante	11.1	0.7	5	Cal-e	20		D		1										
Granada	13.9	?	?	N-1	19		D												
Sevilla																			
Almería	13.8	1.7	1	SW-2	22		D	B-st-cu, Ci	2										
Málaga	13.4	0.4	4	Cal-e	22		D	A-cu	1										
S. Fernando	12.9	0.4	6	E-1	21		D		1										
Melilla	13.6	0.5	5	Cal-e	22		NE	St	4										
Tetuán	13.5	0.3	7	NE-3	21		N	M-cu											
S.ª C. de Tenerife	15.9	0.5	4	WNW-1	23		NE	Cu, Ci	2										
<b>NOTICIA</b>	11.1	0.0	0	S-1	22		D												
<b>OBSERVACIONES A 18<sup>h</sup></b>																			
La Coruña	19.4	0.0	4	NW-3	16		N	de ayer	9										
Gijón	18.1	0.3	6	WNW-2	18		N	B-st-cu	2										
Santander	17.8	0.1	4	NW-4	18		N	M-cu, Ci	3										
Valladolid	19.9	2.1	5	NE-4	24		D												
Zaragoza	19.3	1.3	6	Cal-e	30		N	Cu											
Barcelona	12.6	0.4	6	SW-5	24		D												
Tortosa	12.6	1.1	5	S-4	26		D												
Mahón	13.9	0.9	5	SW-3	25		D		3										
Madrid	10.5	1.1	6	Cal-e	25		D												
Badajóz	11.1	1.3	5	NW-4	23		D												
Alicante	13.9	0.5	5	SSE-1	24		D												
Granada	15.5	1.5	5	S-1	29		D												
Sevilla	11.1	2.0	5	SW-2	34		D												
Almería	14.2	0.9	5	S-2	25		D	Ci-st	2										
Málaga																			
S. Fernando	12.7	0.7	5	E-3	29		D		3										
Melilla	15.0	0.9	5	Cal-e	24		N	St, Ci	3										
Tetuán	13.0	1.1	5	NE-4	22		N	Cu, Ci											
<b>NOTICIA</b>	11.8	1.3	5	ESE-1	26		D												

ESTACIONES	PRESIÓN MILIBARES			VIENTO D. y F.	TEMPERATURA C.	TIEMPO PRESENTE PASADO	PRESIÓN MILIBARES á O°	VIENTO D. y F.	ESTACIONES	PRESIÓN MILIBARES			VIENTO D. y F.	TEMPERATURA C.	TIEMPO PRESENTE PASADO	PRESIÓN MILIBARES á O°	VIENTO D. y F.			
	á O°		C.							OBSERVACIONES A 8 <sup>h</sup>								OBSERV. A 18 <sup>h</sup>		
	N. M. G. N.	VARIACIÓN								250	500	1000						2000	3000	4000
<b>OBSERVACIONES A 8<sup>h</sup></b>																				
Vares								Cáceres	12.7	0.3	2	W-1	20	D	10.0	N-1				
Finisterre								Vitoria	16.5	0.0	0	NW-2	13	NE						
Santiago	19.4	0.0	0	NW-1	15	N	18.9	NW-1												
Pontevedra								Logroño	16.2	0.0	0	N-0	17	N						
Lugo								Pamplona												
Orense	19.7	0.0	0	S-0	14	N	17.0	N-1							11.9	SE-1				
Oviedo	17.3	0.0	0	SW-1	12	N		Lérida												
Bilbao	14.5	0.2	3	NW-4	16	N		Gerona	11.0	0.7	5	Cal-e	20	N						
San Sebastián	16.6	0.4	4	NW-2	15	LL	17.0	WNW-2							09.7	SE-1				
León	19.3	?	?	N-0	10	D	10.7	W-3							13.9	E-0				
Zamora	12.6	0.8	4	W-1	14	D	10.3	W-2												
Palencia	14.5	0.0	0	NE-0	15	D	09.0	SW-1												
Burgos								Valencia	11.0	?	?	W-0	22	D	11.8	SE-1				
Soria	14.5	0.0	0	SW-1	18	D		Córdoba	05.8	0.3	2	E-1	20	D						
Salamanca	15.0	0.6	4	NW-0	13	N	10.3	NW-1							11.4	NW-2				
Avila	12.9	?	?	S-0	16	D	11.3	WNW-1							11.4	N-1				
Segovia	13.5	0.0	0	S-1	16	D	13.0	N-2							11.8	W-1				
Toledo	11.0	0.8	2	N-0	19	D	10.1	W-1												
Guadalajara	11.7	0.0	0	N-0	17	D	08.9	SW-1												
Cuenca	12.1	0.0	0	N-2	13	D		Tarifa	10.7	0.8	5	E-6	21	N						
Ciudad Real	11.4	0.0	0	SW-4	23	D	12.9	W-3												
Albacete	11.8	0.3	2	Cal-e	23	D	10.6	SSW-1												
								Algeciras	12.7	0.0	0	NE-1	21	D						
								Tánger												
								Palma	11.9	0.5	5	N-0	20	D						
								Las Palmas												
								Laguna	15.4	0.5	4	NW-2	18	N						

**NOTICIAS**

\* Expresado en medias horas antes observación.  
 D Despejado o semidespejado - N Nuboso o cubierto - NB Niebla o brumas - A Aguaceros - ll Lloviznas - LL Lluvias - G Granizo (sin truenos) - An Aguanieve - nv Nieve - T Tormenta.  
 .. D Despejado o semidespejado - N Nuboso - NC Cubierto constantemente - NB Niebla o bruma - A Aguaceros - ll Lloviznas - nv Nieve o aguanieve - G Granizo (sin truenos) - T Tormenta.  
 .... Sobre el nivel del mar.