

INSTITUTO GEOGRÁFICO Y CATASTRAL

BOLETÍN DEL SERVICIO METEOROLÓGICO

1927

AÑO XXXV
Núm. 220

OBSERVACIONES DEL EXTRANJERO

Lunes 8 de AGOSTO

ESTACIONES	PRESIÓN MILIBARES		VIENTO	TEMPE- RATU- RA	TIEMPO	PRESIÓN MILIBARES		VIENTO	ESTACIONES	PRESIÓN		VIENTO	TEMPE- RATU- RA	TIEMPO	PRESIÓN MILIBARES		VIENTO
	á O. N. M. G. N.	VARIACIÓN				á O. N. M. G. N.	D. y F.			á O. N. M. G. N.	VARIACIÓN				á O. N. M. G. N.	D. y F.	
ISLANDIA									De Bild								
Seydisfjord									Le Helder	1008,6	-1,0	SE-4	21	N	N		
Reykjavik									Flesinga	1005,8	-1,0	E-3	20	N	N		
Vestfmannö									Bruselas								
Thorshavn									Zurich	11,7	0,0	E-0	17	?	N		
Stensele									Berna	11,3	0,0	WSW-0	18	N	N		
Ostersund	1022,9	0,7	1	E-1	18	D	N		Ginebra	11,4	0,7	1	NW-1	19	N	D	
Hernosánd									Lugano	14,9	0,7	4	WSW-1	19	N	N	
Särna									Calais	05,4	0,0	0	SW-2	16	N		
Karlstad	21,0	0,0	0	E-3	20	D	N		Abbeville								
Estocolmo									El Havre								
Jönköping	20,5	0,0	0	E-3	20	D	D		Maguncia								
Wisby	20,1	0,0	0	SE-3	24	D	D		Brest								
Kalmar									Lorient	06,1	0,0	0	SW-4	17	N		
Bronnö									Rennes								
Vallersund									Argentan	05,1	-0,5	6	Cal-0	12	N		
Kinn	14,6	0,5	1	SSW-3	17	II	N		Paris	05,1	0,5	3	WNW-2	15	II		
Dombaas									Nancy								
Utsire	15,0	0,5	4	S-4	18	N	II		Estrasburgo								
Fæerder	19,0	0,0	0	E-3	19	N	N		Tours	09,1	1,5	4	W-2	16	?		
Lister	15,0	0,5	1	SE-4	17	II	II		Dijon	07,9	1,0	4	Cal-0	19	N		
Skagen	18,9	0,0	0	SE-3	19	N	N		Rochefort	05,3	2,0	4	WNW-2	18	N		
Hansholm	14,7	0,0	0	SE-1	17	N	II		Clermont	09,1	2,5	4	S-3	17	N		
Blaavands	13,7	0,0	0	SE-2	18	N	II		Lyon	10,1	2,0	4	Cal-0	21	N		
Copenhague	16,7	0,0	0	SE-3	19	N	N		Burdeos	08,5	1,5	4	Cal-0	15	NE		
Hammershus	17,5	0,0	0	SE-3	19	N	N		Bayona	09,3	1,0	4	S-2	17	N		
Lerwick									Tolosa	09,3	1,0	3	WSW-1	18	II		
Stornoway	03,2	1,5	1	Cal-0	15	N	N		Marignane	09,0	0,0	0	SE-2	28	?		
Wick									Perpignan	07,8	0,5	2	NNE-2	23	N		
Aberdeen	07,1	1,0	1	S-2	16	N	N		Ajaccio	10,0	1,0	4	Cal-0	?	D		
Malin Head									Oporto	11,9	1,5	1	S-1	17	N	II	
Renfrew									Coimbra	13,1	0,5	1	Cal-0	16	N	N	
Tynemouth	05,8	1,0	1	S-2	15	N	D		Lisboa	14,3	0,5	1	WNW-1	18	N	II	
Blacksod	997,9	0,5	1	S-3	16	N	II		Lagos	13,5			Cal-0	22	D	D	
Donaghadee	1003,5	1,0	1	S-3	14	N	II		Funchal								
Holyhead	03,0	0,5	4	SE-2	17	D	D		Horta								
Cranwell									Turin								
Yarmouth	06,0	-1,0	6	SE-2	17	II	N		Milan								
Valentia	055,6	1,0	1	E-4	16	N	II		Pádua	13,8	0,7	1	NNE-2	25	D	n	
Pembroque	1001,5	0,5	1	SSW-4	16	N	D		Venecia								
Ross-on-Wye	04,1	-0,5	6	SE-2	16	N	II		Génova	13,4	0,7	1	NNE-1	23	N	N	
Londres	05,3	0,0	0	SSW-2	17	II	II		Florenzia	12,9	0,7	1	WNW-0	25	D	D	
Scilly									Liorna	13,3	0,7	1	SSW-6	26	D	N	
Plymouth	02,4	0,0	0	S-4	16	D	II		Ancona	14,7	0,7	1	NNE-2	26	D	D	
Calshot	04,4	0,0	0	S-2	17	N	N		Zara	13,4	-2,7	5	ESE-1	25	D	D	
Quernsey	08,5	0,0	0	SW-3	16	N	D		Roma	14,7	0,7	1	NNE-1	25	D	N	
Borkum	11,3	0,0	0	SE-1	18	NE	NE		Magdalena	07,8	?	?	SSW-3	25	N	D	
Loningen	09,5	-0,5	5	WSW-2	20	N	D		Taranto	15,4	1,3	1	Cal-0	?	D	N	
Hamburgo	12,5	0,0	0	SE-2	19	NE	NE		Mesina	14,3	1,3	4	N-1	28	D	L	
Swinemunde	15,0	0,0	0	ESE-4	20	N	T		Tánger	13,5	0,5	4	W-1	19	N		
Danzig	19,9	1,3	1	ESE-4	20	D	D		Oran								
Memel	22,2	0,7	1	ESE-1	22	D	D		Argel								
Aquisgran	08,3	-0,7	9	ESE-2	16	N	N		Bizerta								
Magdeburgo	12,3	0,0	0	NNE-1	21	N	N		Túnez								
Berlin	12,7	0,7	4	SE-2	22	N	D		Rabat	14,1	1,5	4	Cal-0	19	D		
Dresde	13,1	0,7	1	SSW-0	20	N	N		Fez	14,1	1,5	4	Cal-0	18	N		
Breslau	14,1	0,0	0	ESE-1	22	D	D		Tazza								
Francfort	11,0	0,0	0	NNE-1	20	D	D		Sfax								
Carlsruha	09,8	0,0	0	NNE-1	20	D	D		Casablanca								
Munich	12,3	-0,7	5	SE-1	17	D	D		Mequinez								
Posen									Agadir								
Varsovia																	
Cracovia																	
Viena																	
Praga																	
Buda-Pest																	

RADIOGRAMAS TRANSMITIDOS DESDE BARCOS

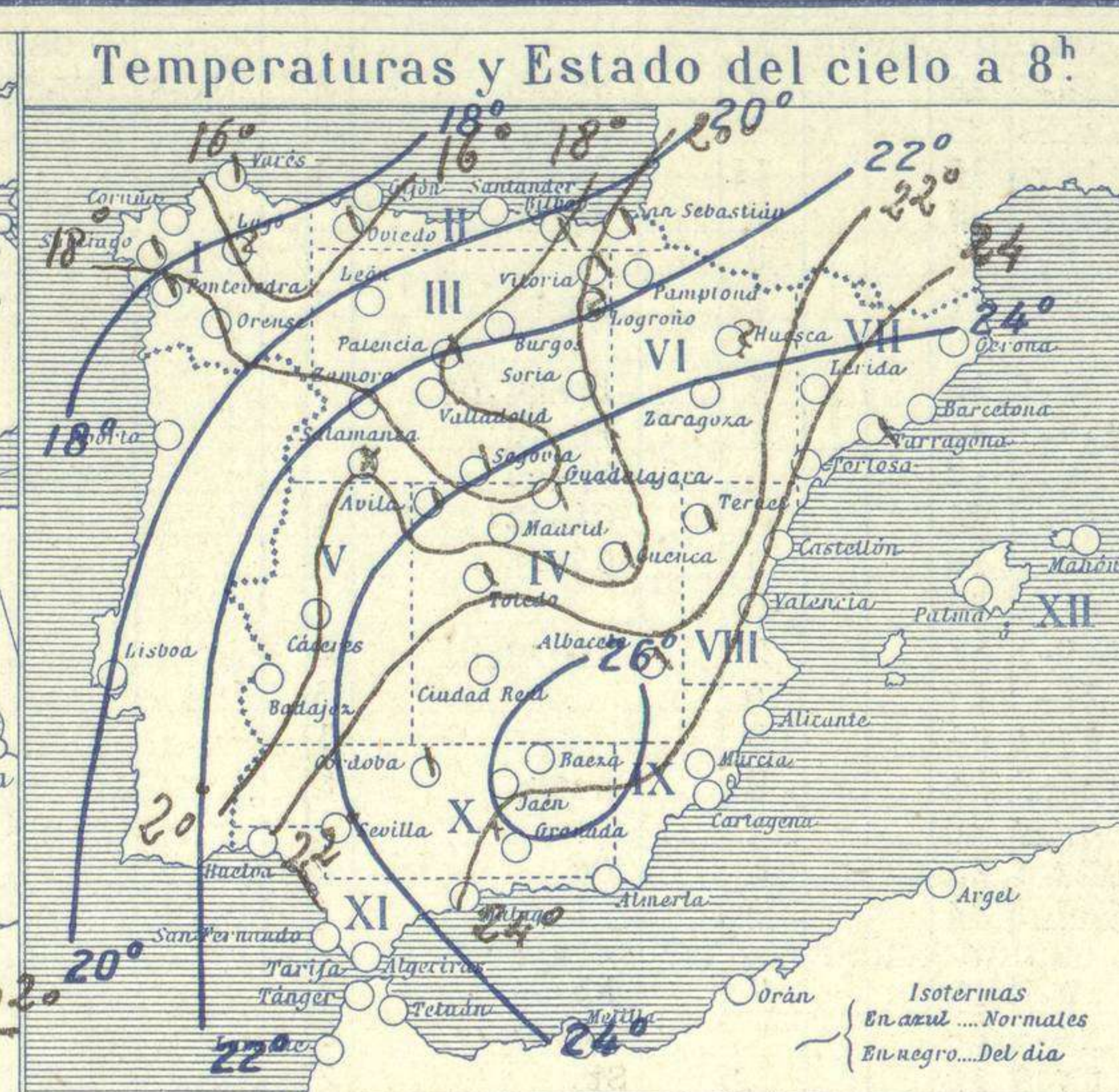
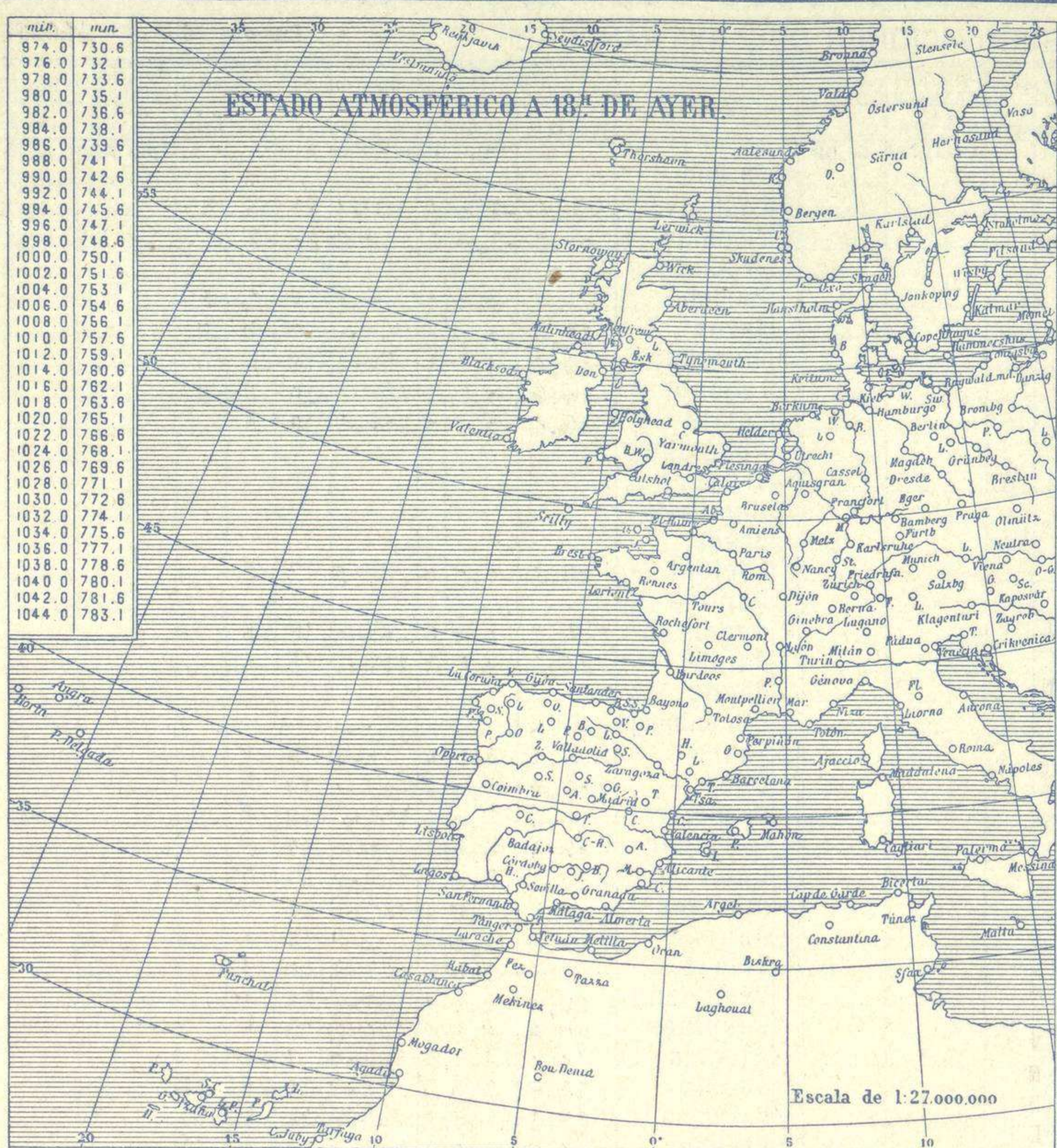


SERVICIO METEOROLÓGICO ESPAÑOL.

Boletín del *Lunes 8 de Agosto de 1927*

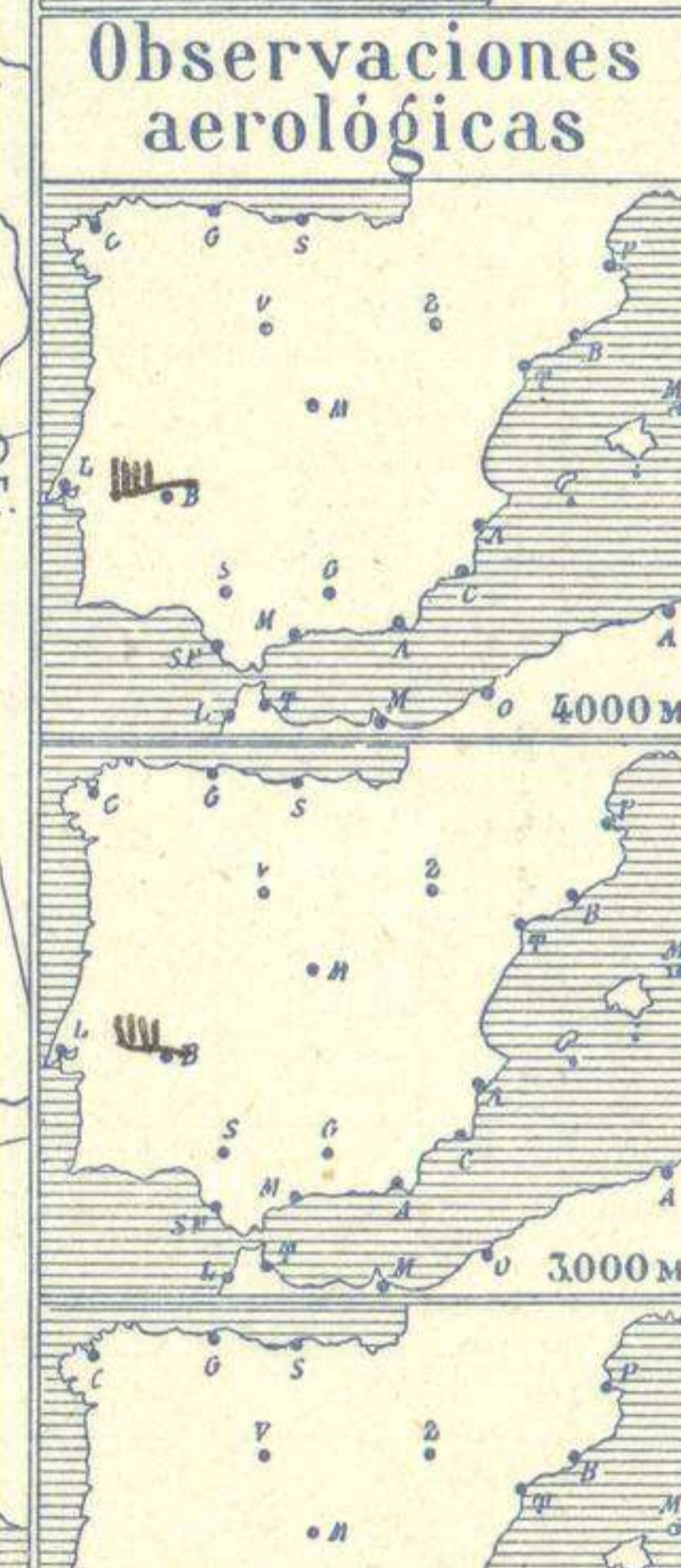
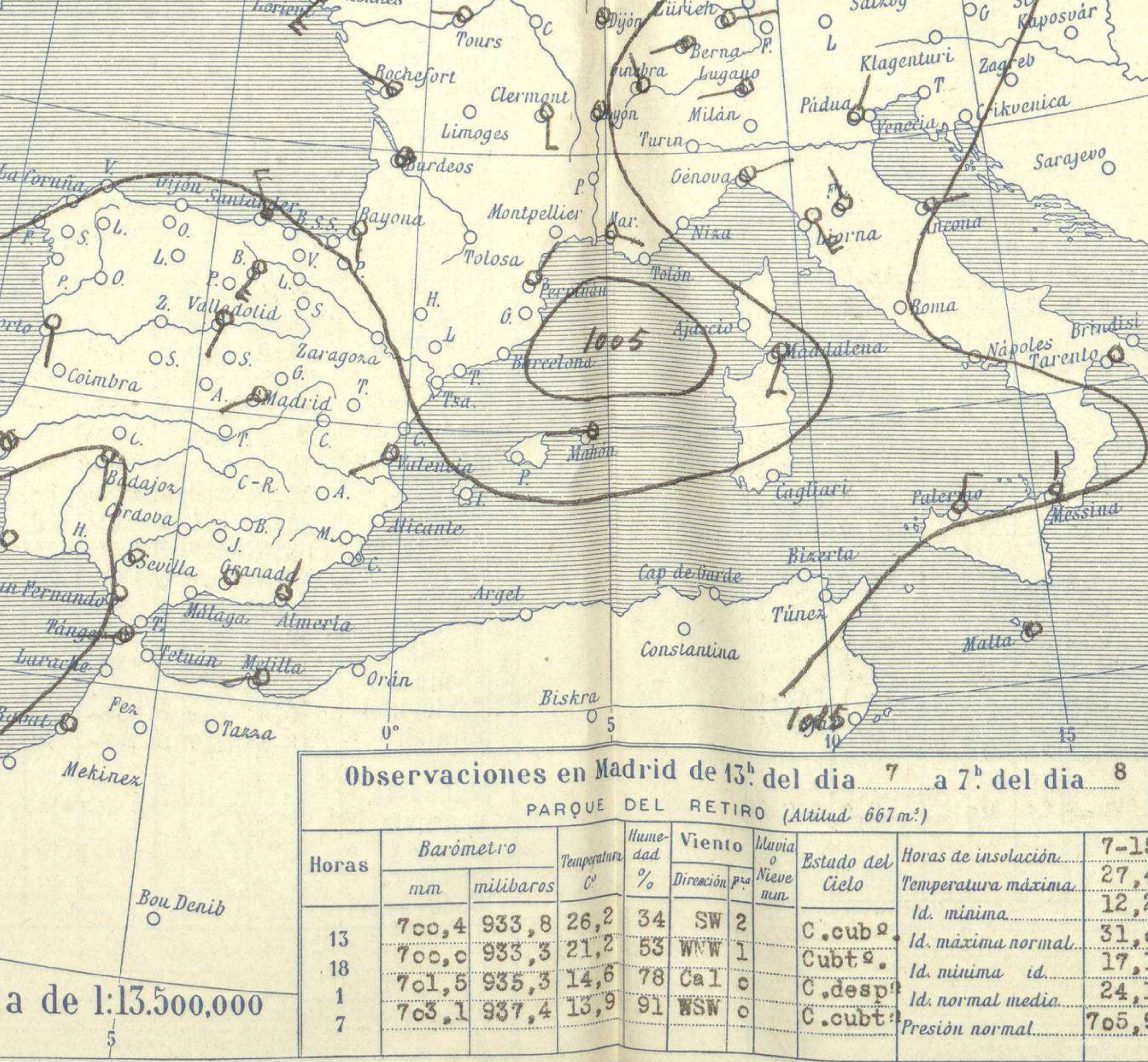
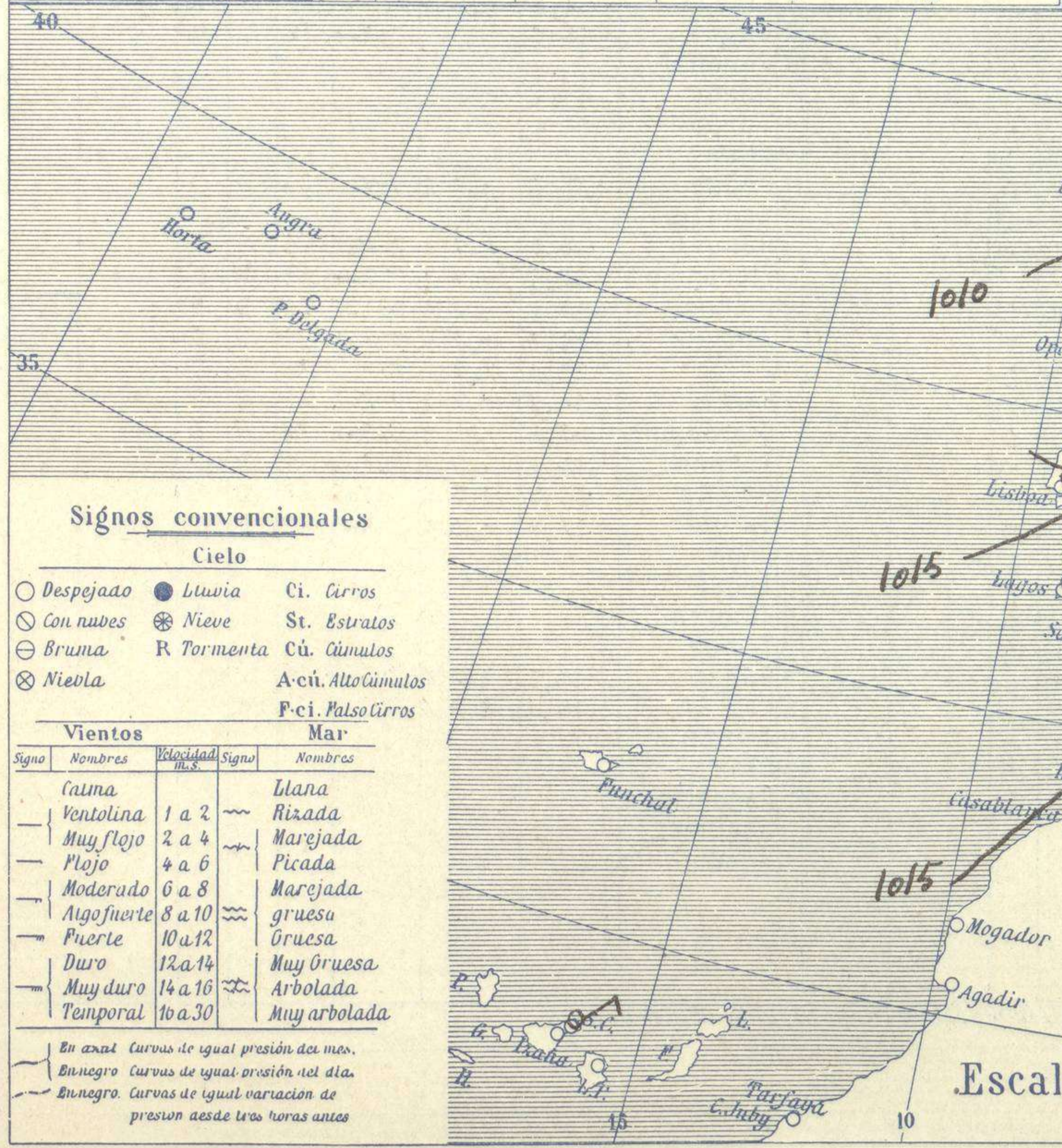
AÑO XXXV

Núm. 220



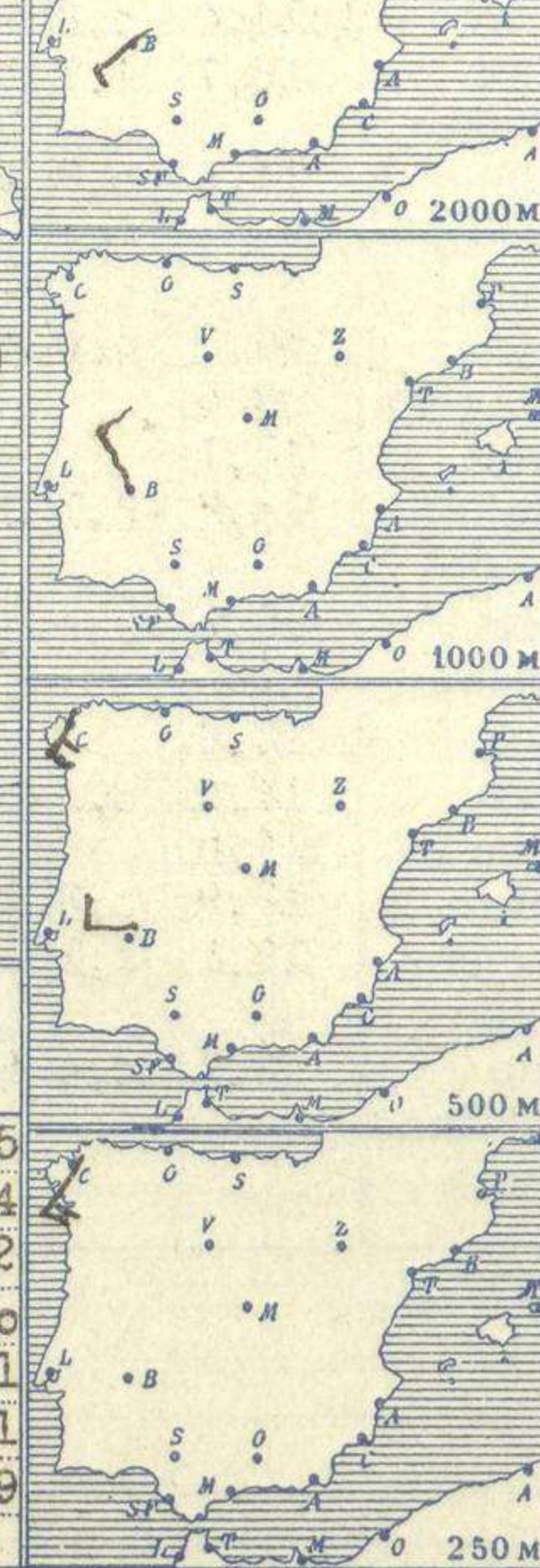
Temperaturas extrema y Lluvia

Estaciones	Temperaturas		Lluvia mm.
	Máx.	Mínim.	
La Coruña	23	15	0,3
Santiago	28	13	8
Pontevedra	23	13	5
Lugo			
Orense	21	16	
Gijón	22	16	16
Oviedo	22	14	5
Santander	24	16	2
Bilbao	25	18	2
San Sebastián	28	14	4
León	24	11	ip
Zamora	19	10	5
Palencia	20	11	4
Burgos	21	10	6
Soria	24	10	ip
Valladolid	20	10	0,3
Salamanca	24	7	11
Ávila	21	8	5
Segovia	22	10	4
Madrid	27	12	
Toledo	30	15	
Guadalajara	28	12	
Cuenca	28	12	
Ciudad-Real	29	12	
Albacete	32	16	
Cáceres	27	14	0,3
Badajoz	27	18	
Vitoria	23	13	ip
Logroño			
Pamplona	26	12	
Huesca			
Zaragoza	33	17	
Lérida			
Oerona	30	20	
Barcelona	28	23	
Tarragona	28	26	
Tortosa			
Teruel	29	14	
Castellón	29	23	
Valencia	29	22	
Alicante	32	20	
Murcia	34	20	
Sevilla	33	16	
Córdoba	32	18	
Jaén	31	18	
Baeza	29	17	
Granada	32	15	
Huelva	28	18	
San Fernando	26	18	
Tarifa	24	19	
Algeciras	31	20	
Málaga	29	23	
Almería	31	12	
Palma	32	20	
Ibiza			
Mahón	30	24	
Las Palmas			
St Cruz de T.	28	21	
Laguna			
Izaña			
Tetuán			
Melilla	28	22	
Tánger			



Estado General

Continúan sobre el Báltico las altas presiones. Se aproxima a las Islas Británicas un núcleo importante de perturbación. Sobre el golfo de León se halla un núcleo secundario del centro borrascoso principal por lo que se registran bastantes lluvias en España.



Tiempo probable

I Lluvias, marejada.

II

III

IV

V

VI Aguaceros tormentosos.

VII

VIII

IX

X Buen tiempo.

XI

XII Aguaceros tormentosos.

Observaciones en Madrid de 13^h del día 7 a 7^h del día 8

PARQUE DEL RETIRO (Altitud 667 m.)

Horas	Barómetro		Temperatura °C	Humedad %	Viento Dirección y fuerza	Nieve mm.	Estado del Cielo	Horas de insolación	
	mm	milibares						Temperatura máxima	Temperatura mínima
	700,4	933,8	26,2	34	SW 2		C. cub. 2	7-15	27,4
	700,0	933,3	21,2	53	WNW 1		C. cub. 2		12,2
13	701,5	935,3	14,6	78	Cal 1		C. desp.		31,0
18	701,5	935,3	14,6	78	Cal 1		C. desp.		17,1
1	703,1	937,4	13,9	91	WSW 0		C. cub. 1		24,1
7							C. cub. 1		705,9

Signos convencionales

Cielo

○ Despejado ● Lluvia ○ Ci. Cirros
 ○ Con nubes ● Nieve ○ St. Estratos
 ⊖ Bruma R Tormenta ○ Ci. Cúmulos
 ⊗ Niebla A. ci. Alto Cúmulos
 P. ci. P. Alto Cirros

Vientos

Signo	Nombres	Velocidad	Signo	Nombres
—	Calma	0	—	Uana
—	Ventolina	1 a 2	—	Rizada
—	Muy flojo	2 a 4	—	Marejada
—	Flojo	4 a 6	—	Picada
—	Moderado	6 a 8	—	Marejada gruesa
—	Ago fuerte	8 a 10	—	Gruesa
—	Fuerte	10 a 12	—	Muy gruesa
—	Duro	12 a 14	—	Muy gruesa
—	Muy duro	14 a 16	—	Arbolada
—	Temporal	16 a 30	—	Muy arbolada

En azul Curvas de igual presión del día.
 En negro Curvas de igual presión del día.
 En negro Curvas de igual variación de presión desde tres horas antes.

Escala de 1:13.500.000

Escala de 1:27.000.000

OBSERVACIONES DE ESPAÑA

ESTACIONES	PRESIÓN MILIBARES			VIENTO	TEMPE. RATU. RA	TIEMPO	NUBES	MAR	DIRECCIÓN Y FUERZA DEL VIENTO A										
	á O°								OBSERVACIONES Á 7h.										
	N. M. G. N.	VARIACIÓN	C.						D. y F.	PRESENTE	PASADO	250	500	1000	2000	3000	4000	5000	
OBSERVACIONES Á 7h.													OBSERVACIONES Á 7h.						
La Coruña	09,9	0,7	4	SW-3	16	N	St-cu	3	SW-4	SW-5									
Gijón	09,5	1,2	1	Cal-c	17	N	A-cu	1											
Santander	10,7	0,6	4	NW-5	15	LL	Cu-nb	4											
Valladolid	13,1	0,7	4	SSW-2	13	N	St-cu												
Zaragoza	11,3	2,1	4	W-c	19	D													
Barcelona	08,3	0,3	4	SW-c	28	N	Cu-nb	?											
Tortosa																			
Mahón	08,9	0,8	4	W-2	26	N	Fr-cu, Ci												
Madrid	13,7	1,6	1	WSW-c	14	N	Fr-cu												
Badajóz	15,0	1,5	2	S-c	17	D	Fr-cu			W-2	NW-2	WSW-3	W-7	W-7					
Alicante	09,8	2,1	1	Cal-c	25	N	Ci-cu	1											
Granada	13,9	1,3	1	Cal-c	19	D	Ci-st												
Sevilla	14,1	2,4	1	Cal-c	30	D													
Almería	11,4	2,3	1	NNE-1	22	D	St-cu, Ci	2											
Málaga	11,9	1,5	1	NW-2	27	D		3											
S. Fernando	14,6	2,3	2	NW-1	28	D		3											
Melilla	13,6	0,6	4	WSW-2	24	D	A-cu	2											
Tetuán	10,9	0,5	4	SW-4	12	N													
S. C. de Tenerife	20,6	0,1	4	NNE-3	23	N	Cu	2											
Izuañcia	10,2	1,6	1	WSW-1	26	D													
OBSERVACIONES Á 18h.													OBSERVACIONES Á 18h.						
La Coruña	07,8	0,0	0	W-2	19	N	Nb	3											
Gijón	06,5	-1,5	6	NE-3	20	N	Cu-nb	2											
Santander	07,3	0,9	2	NW-9	19	LL	St	2											
Valladolid	11,3	-0,3	8	SE-2	14	N	Cu, A-cu												
Zaragoza	02,9	-1,9	6	NE-c	32	N	Cu-nb, A-cu												
Barcelona																			
Tortosa																			
Mahón	08,6	-1,2	5	SW-2	27	D	Ci-cu												
Madrid	07,0	0,1	4	NW-1	21	N	Nb, Ci												
Badajóz	10,9	-1,1	5	NW-2	24	D	A-st												
Alicante	07,5	-1,2	5	E-1	26	D	Fr-cu, Ci	1											
Granada	07,3	0,0	0	W-1	27	N	Ci												
Sevilla																			
Almería	07,7	-1,3	5	SW-4	32	N	St-cu	3											
Málaga	08,6	-0,9	6	Cal-c	28	D		2											
S. Fernando	12,3	-0,5	5	W-3	23	D	Ci	4											
Melilla																			
Tetuán	10,5	0,0	0	SW-3	12	LL													
S. C. de Tenerife	15,7	-0,7	6	NNW-3	28	N	Cu	2											
Izuañcia	20,6	-2,8	5	ESE-1	27	D													

ESTACIONES	PRESIÓN MILIBARES			VIENTO	TEMPE. RATU. RA	TIEMPO	PRESIÓN MILIBARES	VIENTO	ESTACIONES	PRESIÓN MILIBARES			VIENTO	TEMPE. RATU. RA	TIEMPO	PRESIÓN MILIBARES	VIENTO																
	á O°									OBSERVACIONES Á 8h.								OBSERV. A 18h.			OBSERVACIONES Á 8h.			OBSERV. Á 18h.									
	N. M. G. N.	VARIACIÓN	C.							D. y F.	PRESENTE	PASADO						N. M. G. N.	D. y F.	N. M. G. N.	D. y F.	N. M. G. N.	VARIACIÓN	C.	D. y F.	PRESENTE	PASADO	N. M. G. N.	D. y F.				
OBSERVACIONES Á 8h.																	OBSERV. A 18h.																
Vares	1005,9	0,2	4	W-5	15	N	1004,5	W-5	Cáceres	1014,4	0,8	4	WSW-2	17	N	1010,8	SSW-2																
Finisterre	10,1	0,7	4	NW-5	17	LL	08,6	NW-4	Vitoria	10,7	1,1	1	W-3	17	N	07,1	SW-2																
Santiago	11,0	0,0	0	W-2	15	N	08,7	SW-2	Logroño																								
Pontevedra	11,1	0,7	1	SW-3	19	N	09,8	SW-3	Pamplona	11,5	0,9	1	Cal-c	17	D																		
Lugo									Huesca							07,1	NE-1																
Orense	13,9	0,7	1	W-c	15	N	11,1	S-1	Lérida																								
Oviedo	09,3	0,0	0	SW-1	15	N	05,4	NE-3	Gerona	08,6	0,0	0	Cal-c	24	D	08,2	SSW-2																
Bilbao	08,9	0,4	3	SE-3	18	N			Tarragona	08,5			N-c	28	N	08,5	E-1																
San Sebastián	10,3	0,5	2	S-1	21	N	12,2	NW-1	Teruel	12,1			Cal-c	16	N	03,7	Cal-c																
León	13,0			W-3	13	D	09,1	S-3	Castellón	10,2	-2,1	6	N-c	25	D	09,8	E-c																
Zamora	09,5	0,0	0	SSW-1	14	N	09,5	S-1	Valencia																								
Palencia	11,4	0,5	4	SSW-1	15	N	10,3	S-0	Murcia	09,9			W-1	26	D	05,0	SE-c																
Burgós									Córdoba	?			E-1	22	N	?	E-3																
Soria	12,2	1,1	1	SSW-3	14	N	07,4	W-5	Jaén	12,6			N-1	22	D	07,9	W-3																
Salamanca	13,3	1,2	1	W-2	15	NB	10,2	NW-1	Baeza	14,5	0,0	0	NW-1	19	D	07,3	N-3																
Avila	13,0			SW-c	12	N	11,5	NNE-1	Huelva	14,5			N-4	22	D	10,1	Cal-c																
Segovia	14,9	0,0	0	E-1	12	N	11,7	W-2	Tarifa	12,9	0,9	1	SW-3	21	N	09,8	NW-4																
Toledo	13,4	0,7	2	W-1	19	N	08,3	W-4	Algeciras	12,3	1,1	1	SW-1	24	D																		
Guadalajara	12,9	0,7	1	W-1	14	N	09,0	NW-2	Tánger																								
Cuenca	11,7	-1,5	7	Cal-c	14	N	11,1	S-4	Palma	08,7	0,4	4	NW-c	24	D	08,6	WSW-2																
Ciudad Real	11,1	1,3	2	SW-4	18	D	08,1	NW-6	Las Palmas																								
Albacete	13,3	-1,1	6	W-1	18	N	06,5	S-1	Laguna																								

NOTICIAS

Expresado en medias horas antes observación.
 .. D Despejado ó semidespejado - N Nuboso ó cubierto - NB Niebla ó bruma - A Aguaceros - LL Lloviznas - LL Lluvias - G Granizo (sin truenos) - An Aguanieve - nv Nieve - T Tormenta.
 D Despejado ó semidespejado - N Nuboso - NC Cubierto constantemente - NB Niebla ó bruma - A Aguaceros - LL Lloviznas - nv Nieve ó aguanieve - G Granizo (sin truenos) - T Tormenta.
 Sobre el nivel del mar.