



INSTITUTO GEOGRÁFICO

BOLETÍN DEL SERVICIO METEOROLÓGICO

AÑO XXXIV
Nim.º 16

1926

OBSERVACIONES DEL EXTRANJERO

16 de Enero

Table with columns for ESTACIONES, PREJIÓN MILIBAREJ, VIENTO, TEMPE RATUR A, TIEMPO, and OBSERVACIONES. It lists meteorological data for various international stations including Bronnó, Calais, Maguncia, etc.

RADIOGRAMAS TRANSMITIDOS DESDE BARCOS

DIA HORA LAT.N LONG.W PRES.MB VIENTO.
16 7 48.5 302.2 1006.0 SW-7

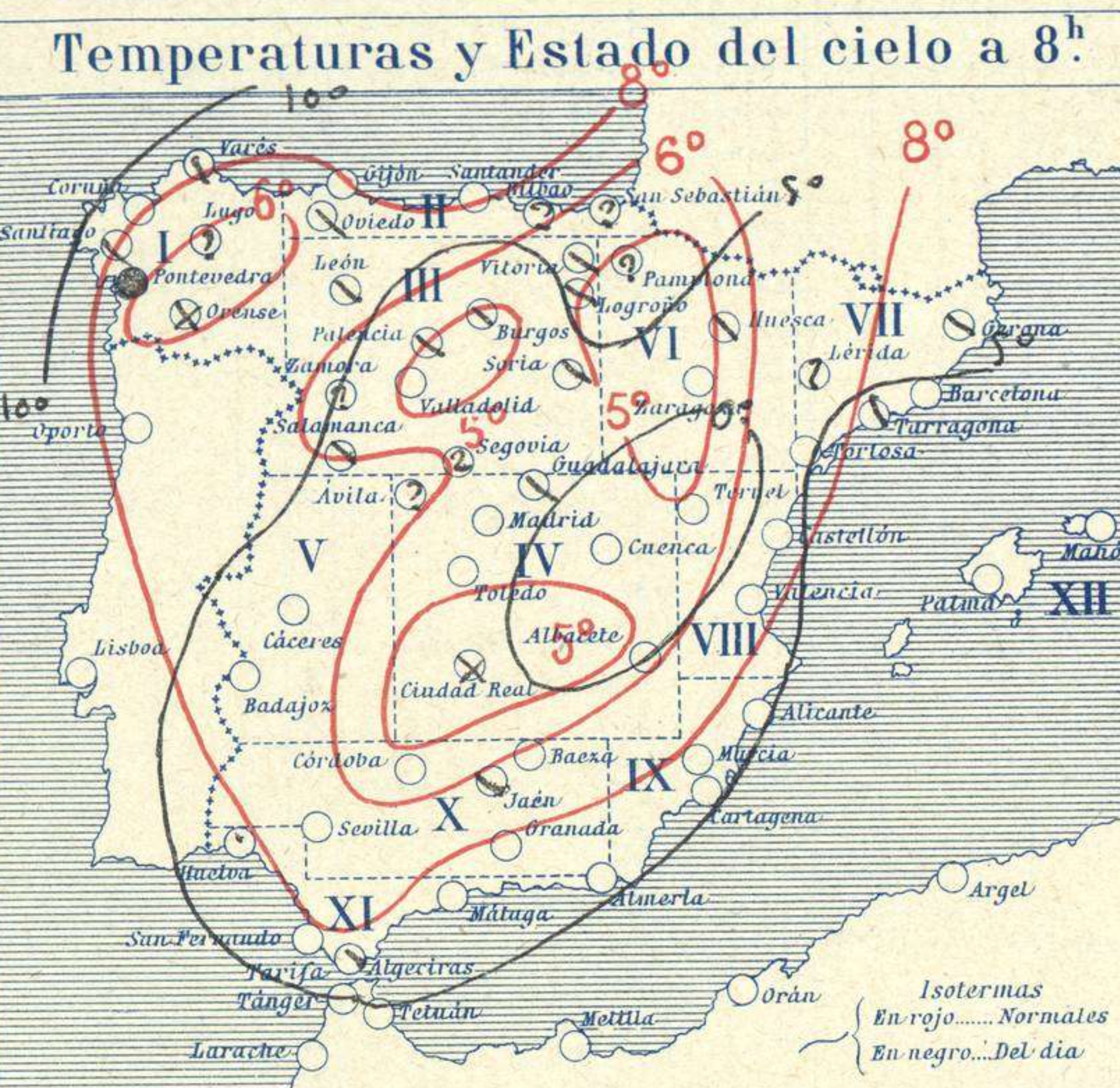
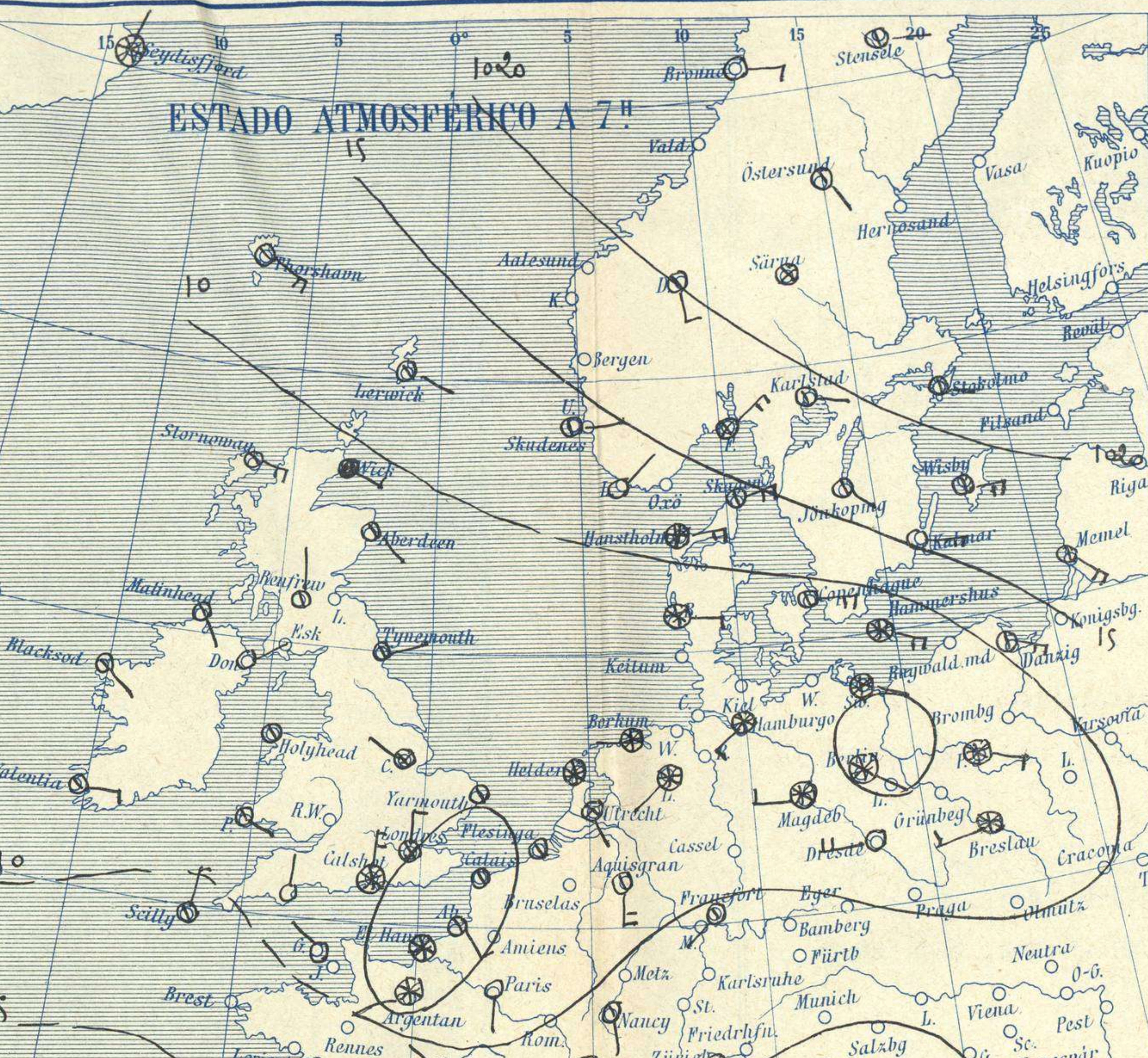
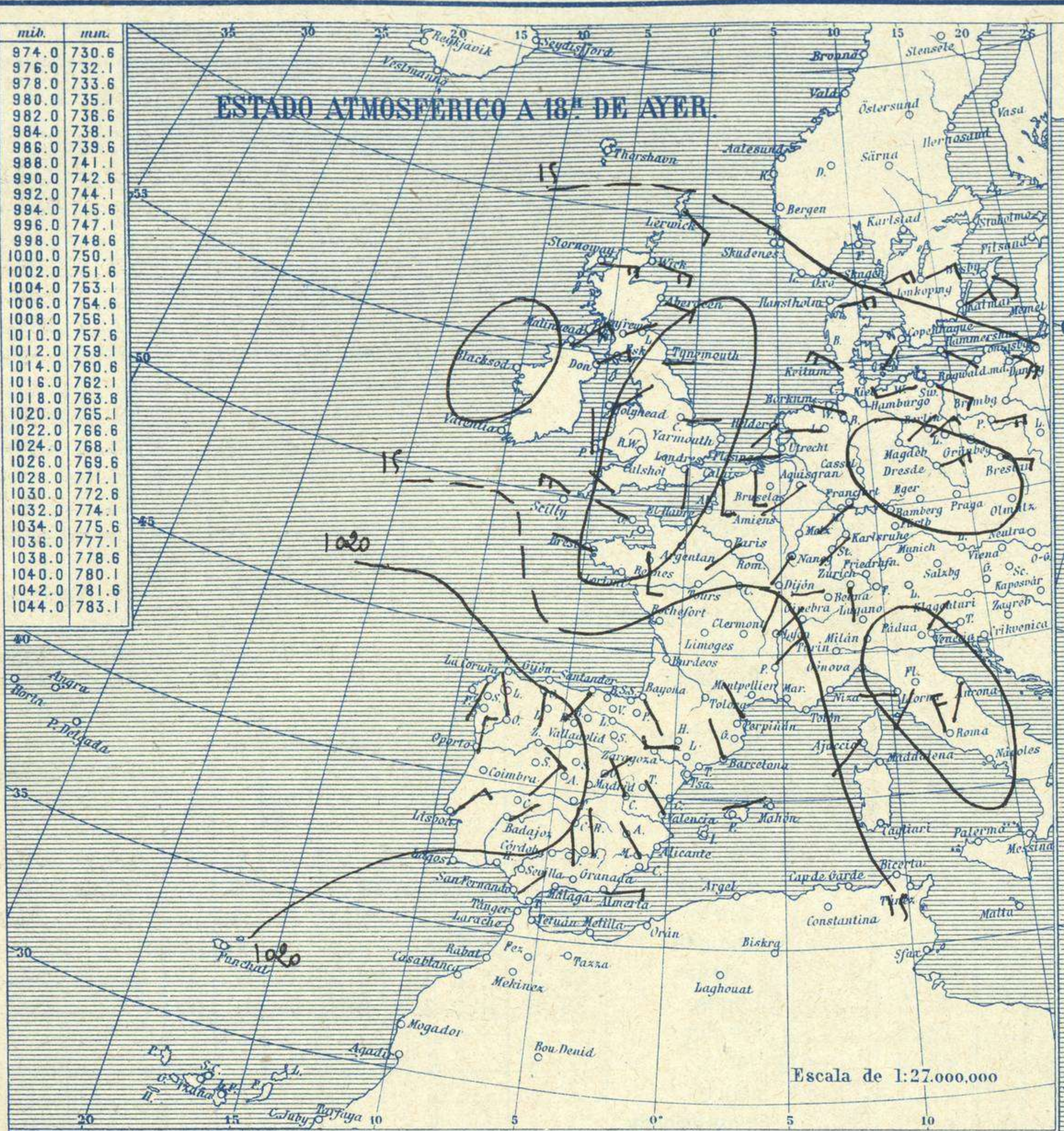


SERVICIO METEOROLÓGICO ESPAÑOL.

Boletín del *Sábado 16 de Enero* de 1926

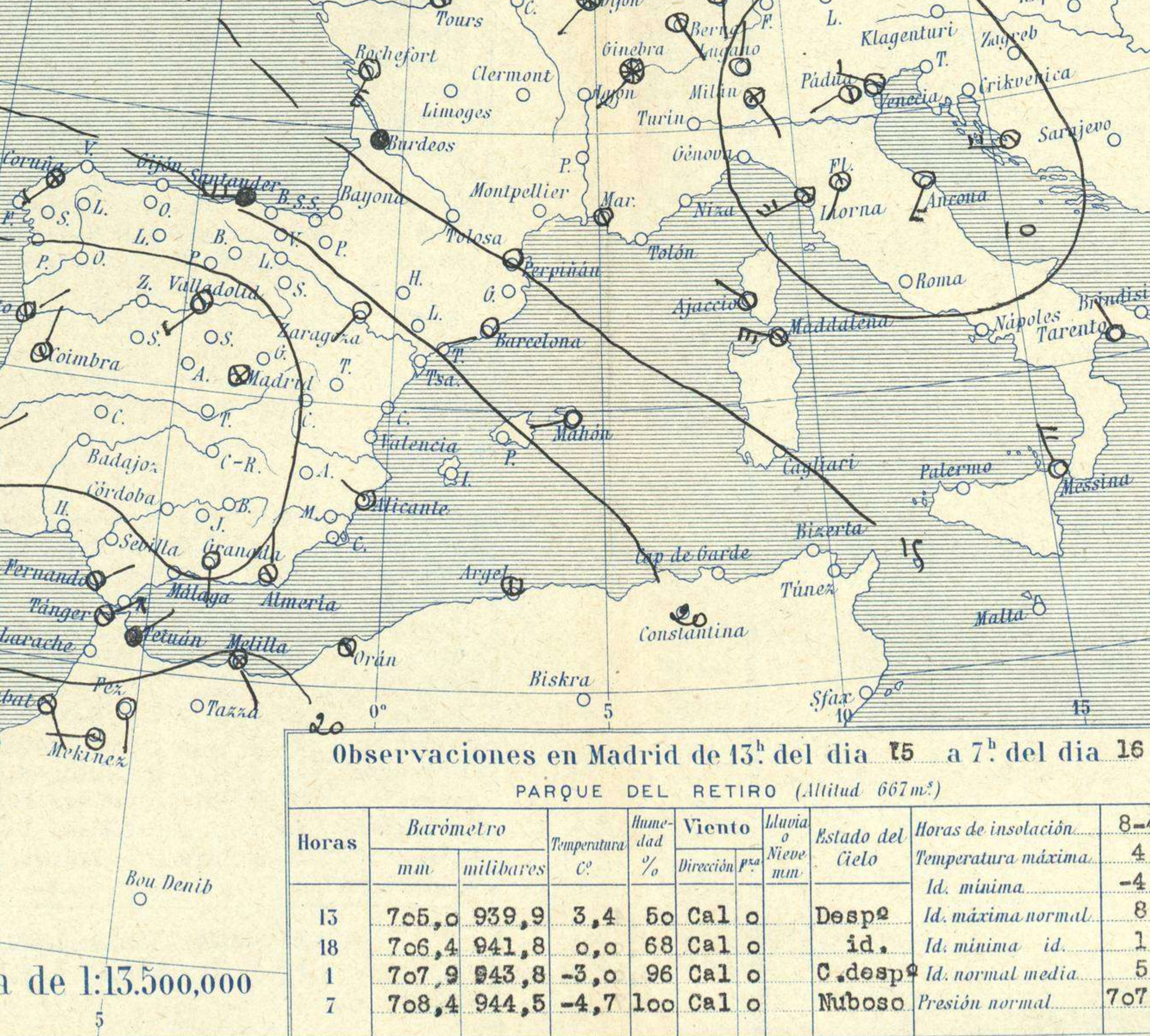
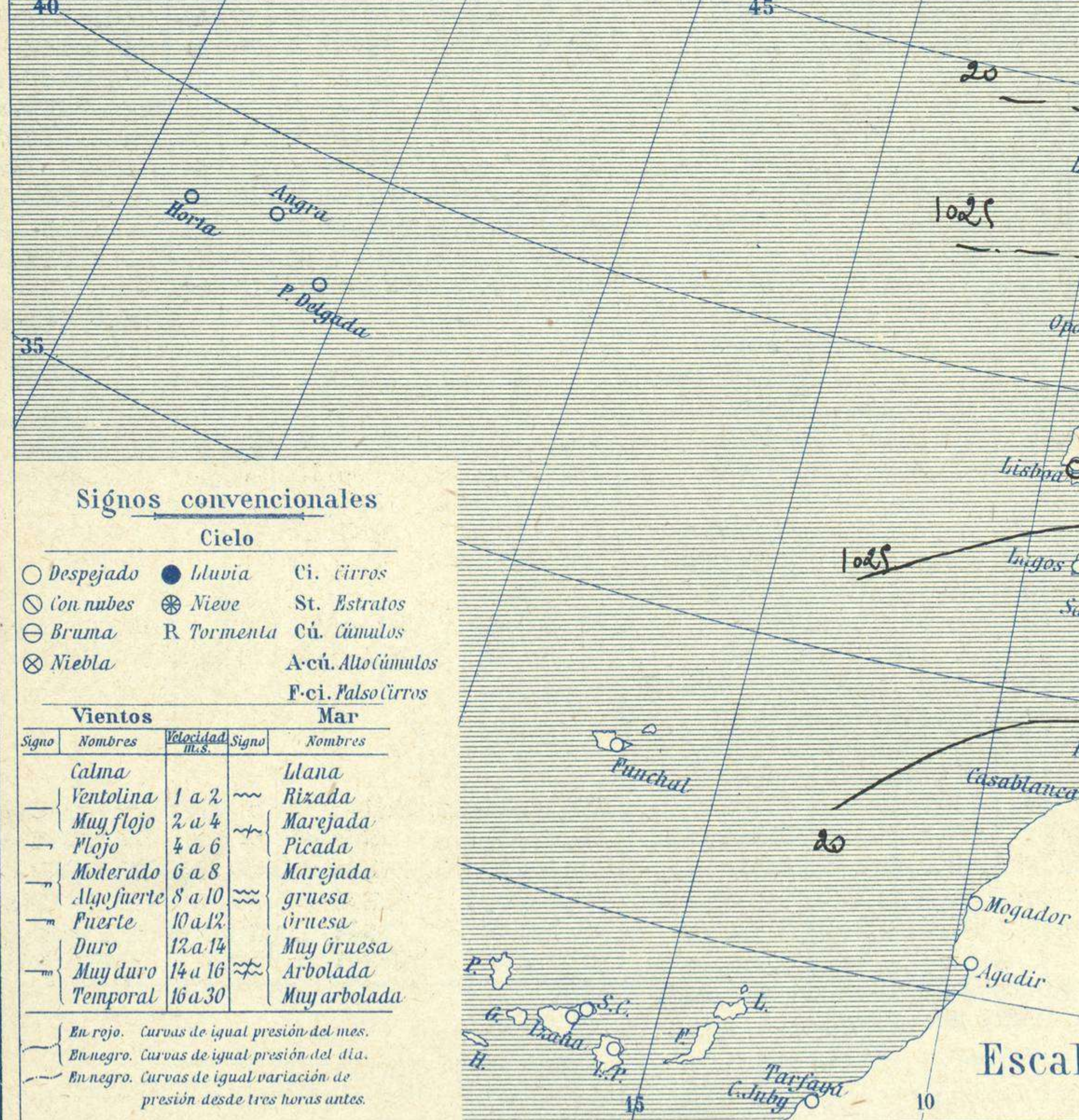
AÑO XXXIV.

Núm. 16

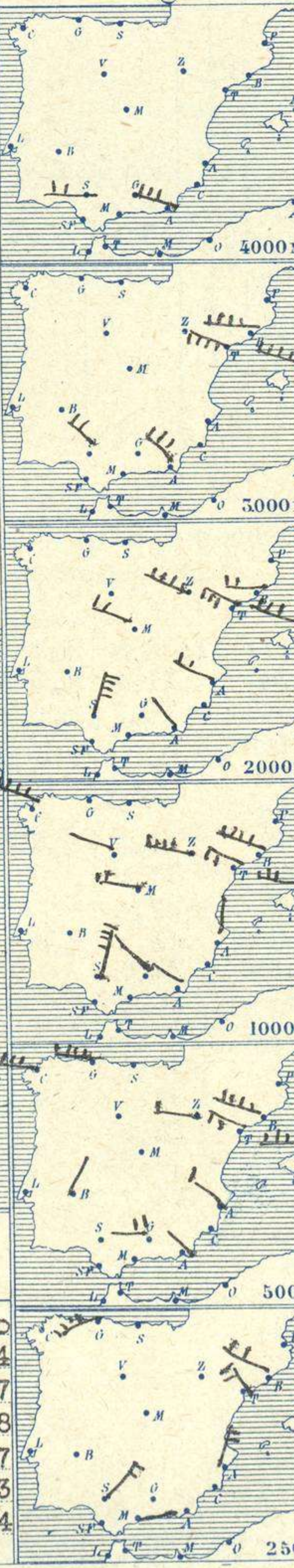


Temperaturas extrema y Lluvia

Estaciones	Temperaturas		Lluvia
	Máx.	Mínim.	
La Coruña	11	8	2
Santiago	8	3	1
Pontevedra	11	0	4
Lugo			
Orense	8	2	
Gijón	9	4	1
Oviedo	8	5	ip
Santander	9	6	9
Bilbao			
San Sebastián			
León	5	-2	
Zamora			
Palencia	6	-1	
Burgos	3	-6	
Soria	3	-3	
Valladolid	7	-3	
Salamanca	6	-2	
Ávila			
Segovia			
Madrid	4	-5	
Toledo	7	-2	
Guadalajara	5	-5	
Cuenca	4	10	
Ciudad-Real	5	-4	
Albacete	5	-5	
Cáceres	7	-1	
Badajoz	9	-1	
Vitoria	5	-1	0,3
Logroño	7	1	
Palmona			
Huesca	2	-4	
Zaragoza	7	0	
Lérida			
Gerona	6	-6	
Barcelona	6	2	
Tarragona	8	1	
Tortosa	10	5	
Teruel	1	-11	
Castellón	12	0	
Valencia	11	2	
Alicante	13	0	
Murcia	11	-1	
Sevilla	13	1	
Córdoba	10	0	
Jaén	6	0	
Baeza	7	-1	
Granada	11	1	
Huelva	13	1	
San Fernando			
Tarifa			
Algeciras	13	10	?
Málaga	16	7	2
Almería	11	6	1
Palma	9	1	
Ibiza			
Mahón	8	3	
Las Palmas			
St. Cruz de T.			
Laguna			
Izaña			
Tetuán	15	11	?
Melilla	15	13	2
Tánger			



Observaciones aerológicas



Estado General

En el Canal de la Mancha, en Alemania y sobre el Norte de Italia, se hallan núcleos de perturbación atmosférica poco intensos pero que producen nevadas abundantes en una extensa zona que comprende Inglaterra, Normandía, los Países Bajos Dinamarca y gran parte de Alemania. Las presiones altas residen en España.

Tiempo probable

- I } Vientos del Oeste y ligeras lluvias.
- II } Vientos flojos de dirección variable y frío.
- III } Vientos flojos de dirección variable y frío.
- IV } Vientos flojos de dirección variable y frío.
- V } Vientos flojos de dirección variable y frío.
- VI } Vientos flojos de dirección variable y frío.
- VII } Vientos de la región del Oeste y buen tiempo.
- VIII } Vientos de la región del Oeste y buen tiempo.
- IX } Vientos del Este y algunos aguaceros.
- X } Vientos del Este y algunos aguaceros.
- XI } Vientos del Este y algunos aguaceros.
- XII } Buen tiempo.

Observaciones en Madrid de 13^h del día 15 a 7^h del día 16

PARQUE DEL RETIRO (Altitud 667 m.)

Horas	Barómetro		Temperatura	Humedad	Viento	Lluvia	Estado del Cielo	Horas de insolación	
	mm	milibares						°C	%
15	705,0	939,9	3,4	50	Cal o	Desp	8-40	4,4	-4,7
18	706,4	941,8	0,0	68	Cal o	id.	Id. máxima normal	8,8	1,7
1	707,9	943,8	-3,0	96	Cal o	C. desp	Id. normal media	5,3	707,4
7	708,4	944,5	-4,7	100	Cal o	Nuboso	Presión normal		

Signos convencionales

Cielo

- Despejado
- ☁ Con nubes
- ☁ Bruma
- ☁ Niebla
- ☁ Ci. Cirros
- ☁ St. Estratos
- ☁ Cú. Cúmulos
- ☁ A.cú. Alto Cúmulos
- ☁ F.ci. Palso Cirros

Vientos

Signo	Nombres	Velocidad	Signo	Nombres
—	Calma	0	—	Llana
—	Ventolina	1 a 2	—	Rizada
—	Muy flojo	2 a 4	—	Marejada
—	Flojo	4 a 6	—	Picada
—	Moderado	6 a 8	—	Marejada gruesa
—	Algo fuerte	8 a 10	—	gruesa
—	Fuerte	10 a 12	—	Muy gruesa
—	Duro	12 a 14	—	Arbolada
—	Muy duro	14 a 16	—	Muy arbolada
—	Temporal	16 a 30	—	

Mar

En rojo. Curvas de igual presión del mes.
 En negro. Curvas de igual presión del día.
 En negro. Curvas de igual variación de presión desde tres horas antes.

Escala de 1:13.500.000

