

INSTITUTO GEOGRÁFICO Y CATASTRAL

AÑO XXXIV  
Nim.º 174

# BOLETÍN DEL SERVICIO METEOROLÓGICO

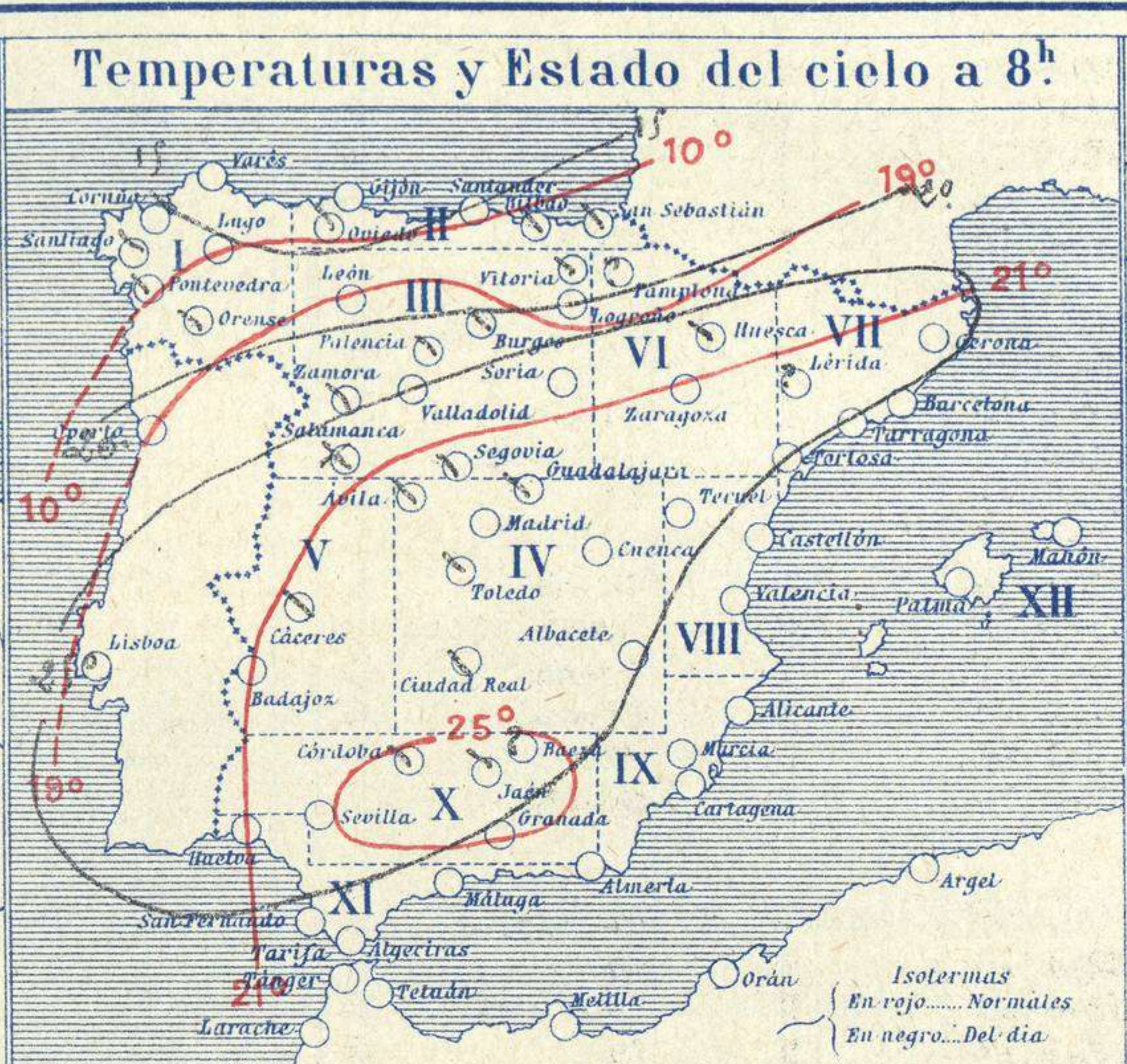
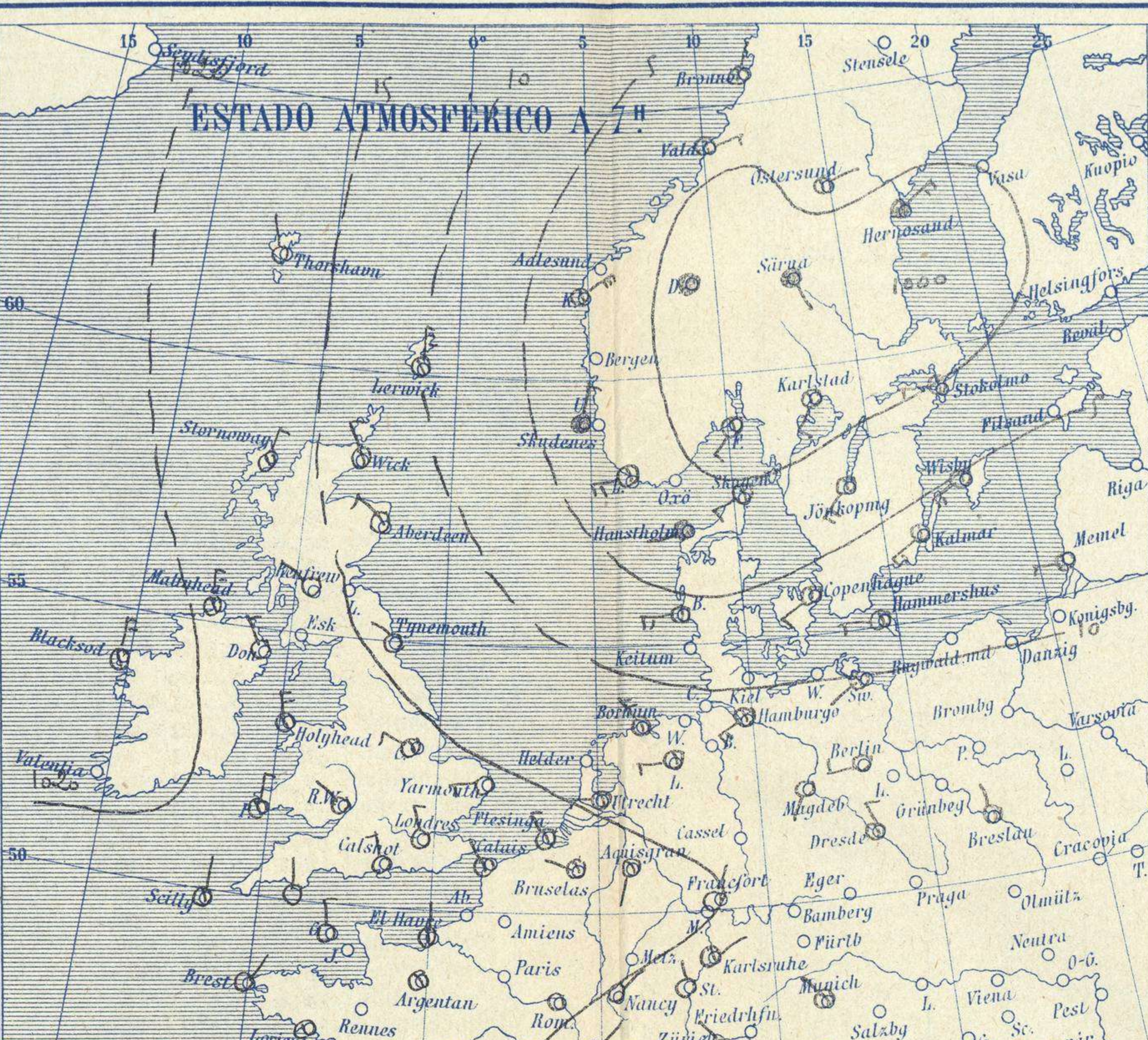
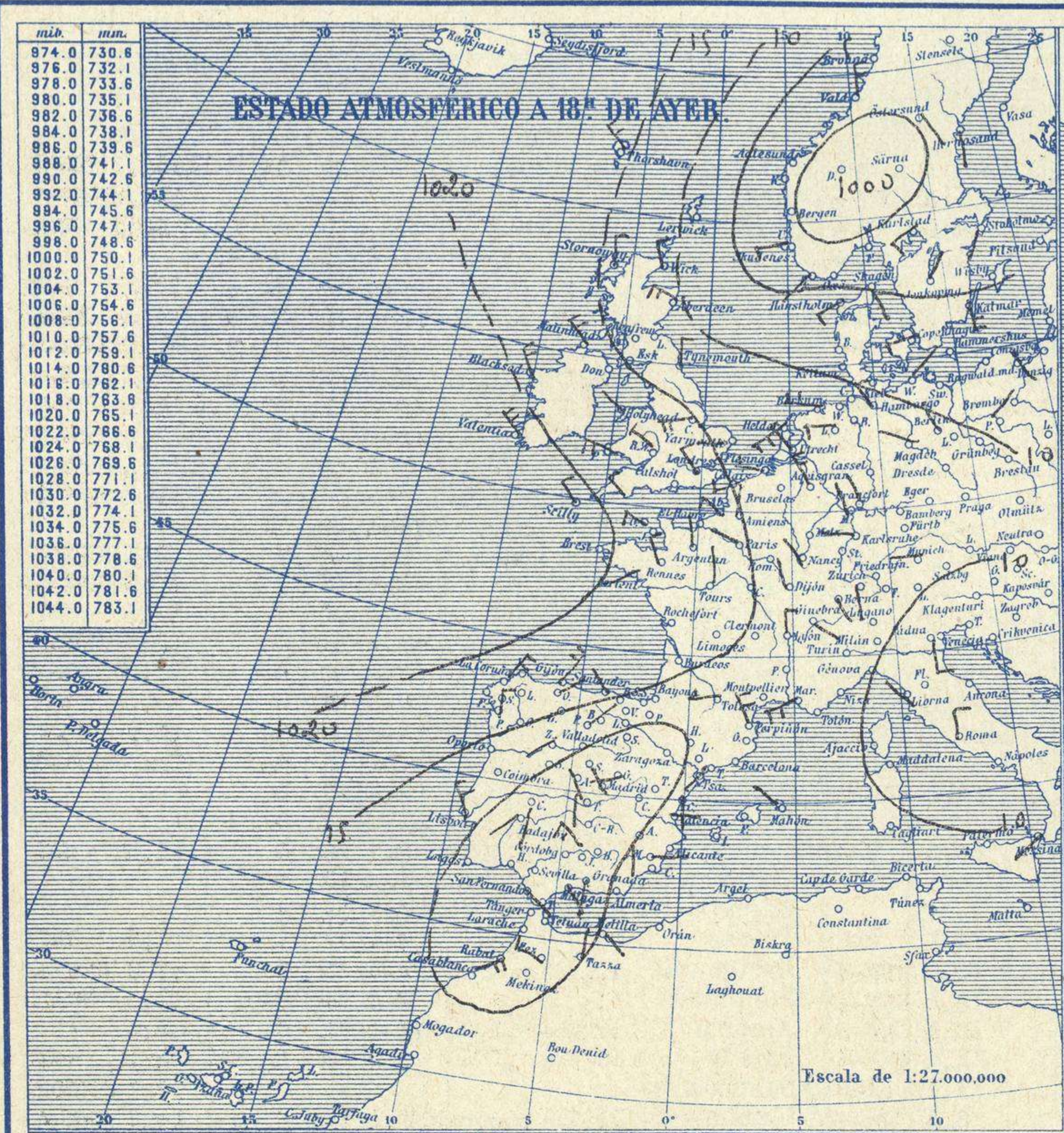
1926

## OBSERVACIONES DEL EXTRANJERO

25 de Junio

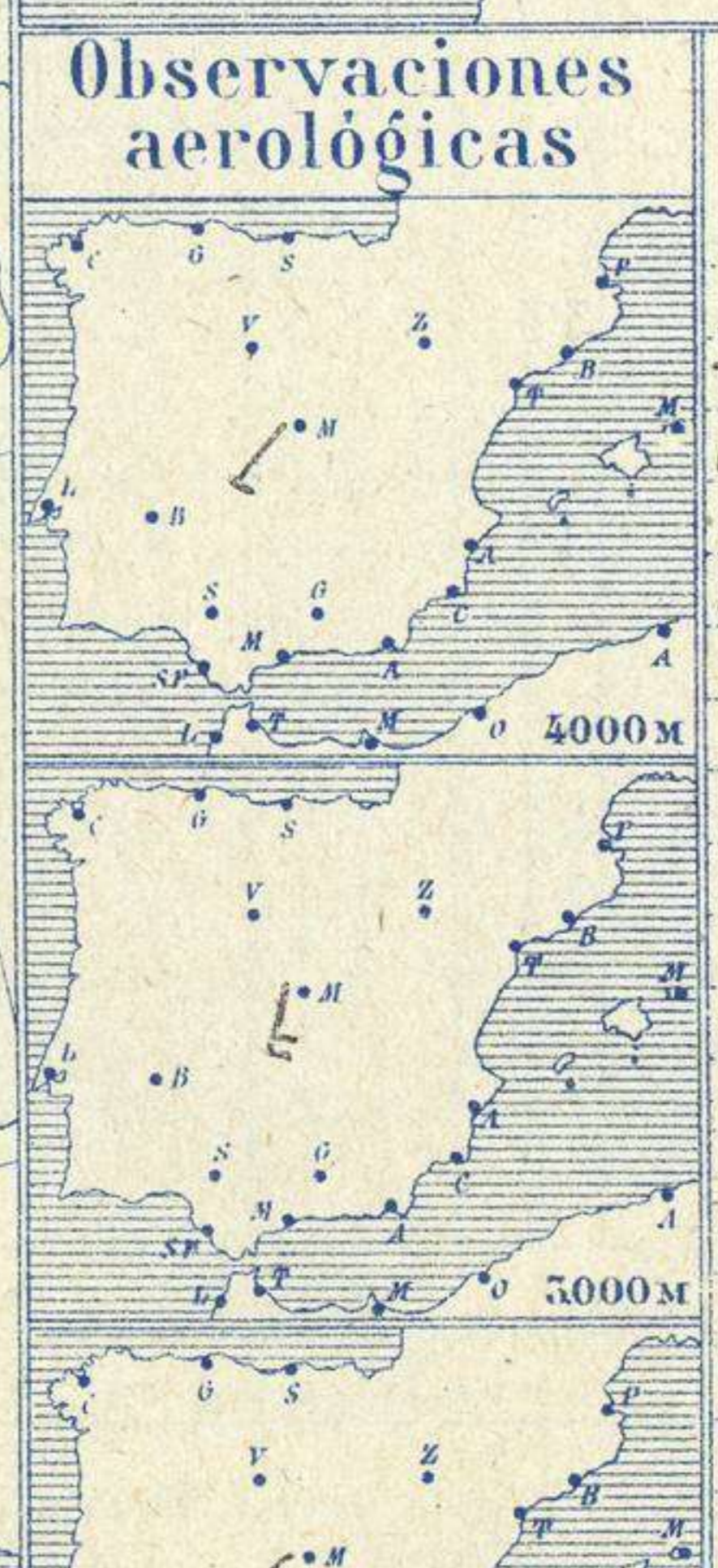
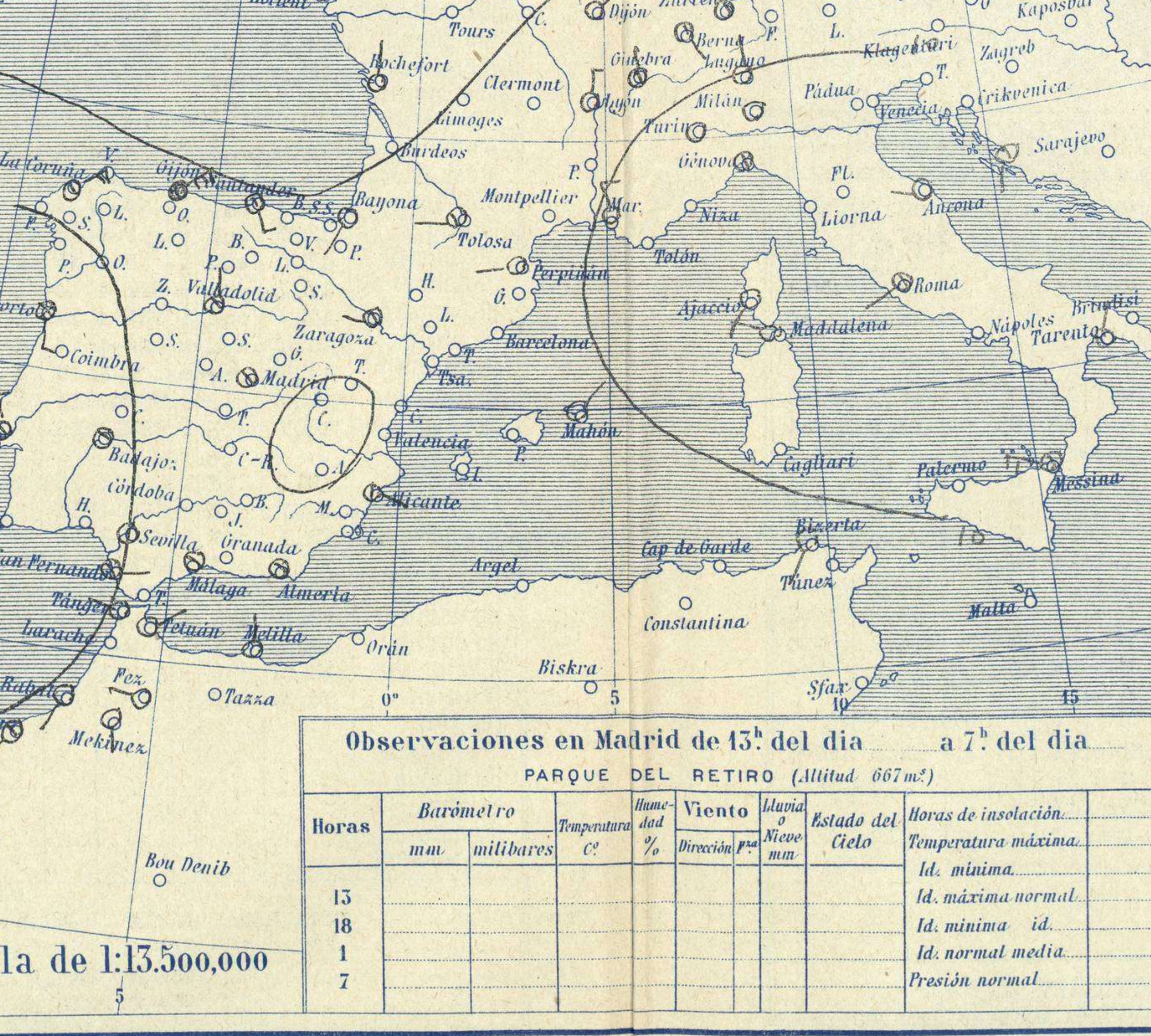
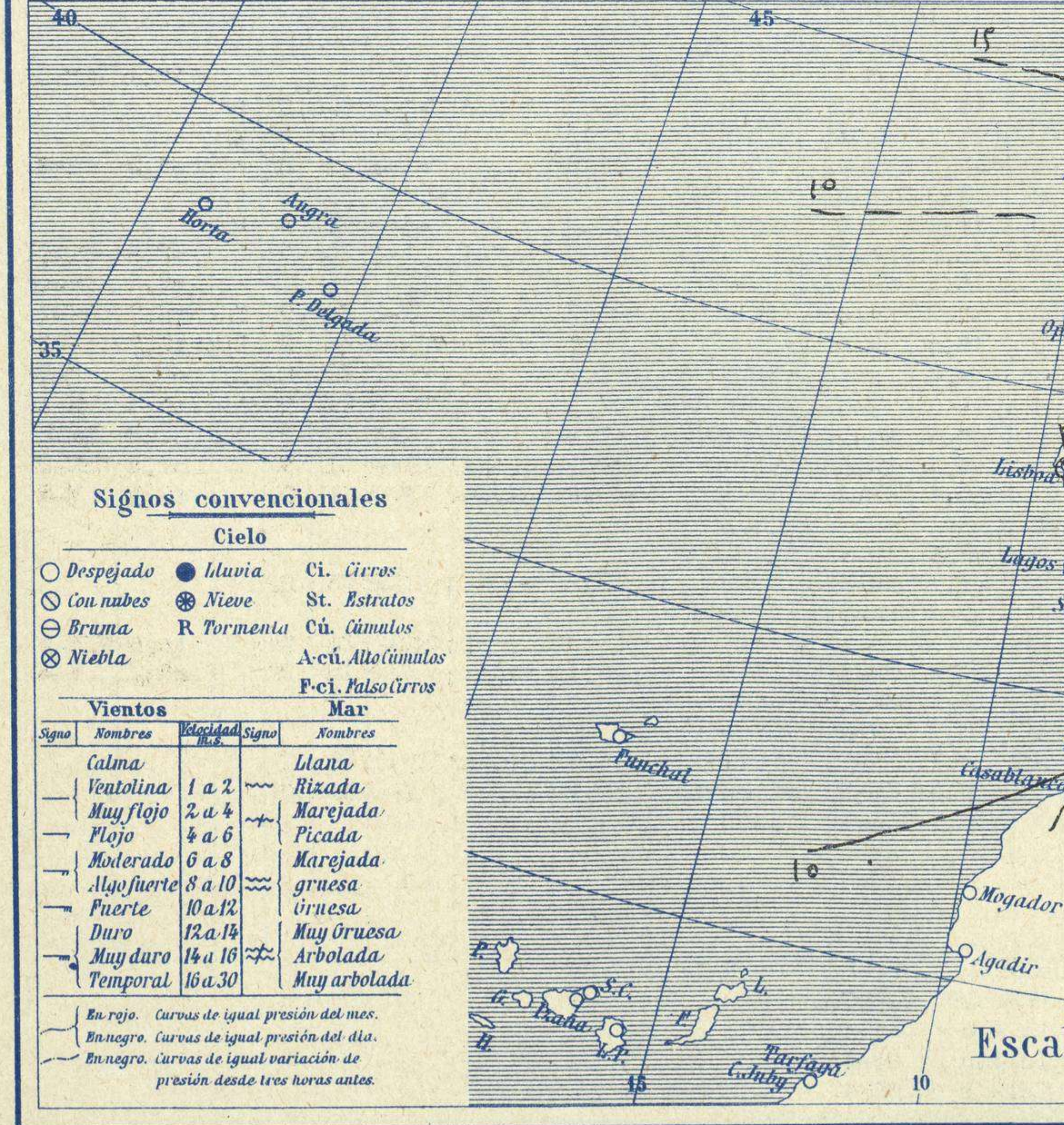
ESTACIONES	PRESIÓN MILIBARE.S				VIENTO	TEMPE- RATU- RA	TIE. IPO		PRESIÓN MILIBARE.S				VIENTO	ESTACIONES	PRESIÓN MILIBARE.S				VIENTO	TEMPE- RATU- RA	TIE. IPO		PRESIÓN MILIBARE.S				VIENTO										
	A O.º		VARIACIÓN	C			D. y F.	C.º	**	***	A O.º				VARIACIÓN	C	D. y F.	C.º			**	***	A O.º		VARIACIÓN	C		D. y F.	C.º	**	***	A O.º		VARIACIÓN	C	D. y F.	C.º
	N. M. G. N.				N. M. G. N.						N. M. G. N.		N. M. G. N.							N. M. G. N.				N. M. G. N.								N. M. G. N.					
ISLANDIA	Seydisfjord	18,7	0,7	1	Cal-o	9	D	D	1018,7	E-2							De Bild	13,3	0,0	0	W-3	15	N	D	1013,7	NW-3											
	Reykjavik	22,5	0,0	0	NW-2	11	N	D	19,5	NW-3							Le Helder								11,8	WSW-4											
	Vestmannó	20,7	0,7	2	NW-5	8	NE	NB	19,1	W-4							Flesinga	14,9	0,7	4	NW-3	13	N	N	14,3	W-3											
	Thorshavn	16,6	0,0	0	WNW-3	9	N	A	14,9	NW-4							Bruselas	14,6	0,7	1	WNW-2	15	N	N													
	Stensele	03,1	0,0	0	E-2	11	N	N									Zurich	13,7	0,7	1	NW-0	15	N	A	12,3	S-2											
	Ostersund	01,5	0,0	0	NE-1	8	N	N	08,3	SE-2							Berna	13,9	0,0	0	SE-0	16	N	N	13,0	SE-0											
	Hernosánd	999,4	1,3	5	NE-4	9	LL	Y	08,1	S-2							Ginebra	12,7	0,0	0	N-0	17	N	N	11,9	ESE-0											
	Särna	97,7	0,0	0	SSE-1	7	LL	LI	998,9	Cal-o							Lugano	09,7	0,0	0	N-0	17	D	N	08,3	ESE-0											
	Karlstad	92,3	0,0	0	SW-3	13	N	LL	1000,9	WSW-3							Calais	15,3	2,0	1	NW-2	13	N		14,5	WSW-3											
	Estocolmo	1000,7	2,0	4	W-3	13	N	LL	08,0	SSW-2							Abbeville	15,7	0,4	1	Cal-o	14	N		16,5	NW-3											
SUECIA Y NORUEGA	Jönköping	03,3	0,0	0	SW-6	14	N	LL	02,9	NNE-1						El Havre	16,6	0,8	1	N-2	14	N		16,9	NNE-3												
	Wisby	04,9	0,7	1	WSW-6	15	D	A								Maguncia	13,0	0,3	1	W-2	17	N		13,1	WNW-2												
	Kaimar	06,2	0,7	1	WSW-4	14	N	LL	04,9	S-4						Brest	18,6	0,0	0	NNE-1	14	D															
	Bronnö	02,5	0,5	1	N-1	12	N	D	02,2	N-3						Lorient	17,9	0,0	0	?	13	N		17,1	WSW-2												
	Vallersund	00,4	0,5	1	ENE-3	13	LL	A	01,1	N-4						Rennes	?	?	?	Cal-o	22	N		17,8	WNW-3												
	Kinn	01,1	2,0	4	NE-6	11	N	N	999,8	S-5						Argentan	17,3	0,1	1	Cal-o	12	N		16,6	N-3												
	Dombaas	998,7	0,0	0	Cal-o	8	LL	LL	99,0	Cal-o						Paris	15,7	0,1	2	Cal-o	14	D		15,4	WNW-3												
	Utsire	1000,6	0,5	4	N-3	13	A	A	?	W-3						Nancy	14,1	0,3	4	NE-1	17	D		12,3	NW-2												
	Fæerder	998,3	0,5	1	SW-3	14	D	N	99,2	SSW-5						Estrasburgo	13,5	0,1	4	N-2	16	D		11,0	WNW-3												
	Lister	1001,3	0,0	0	W-5	12	N	A	1001,4	SW-2						Tours	?	0,5	1	Cal-o	16	D		16,2	NW-2												
DINAMARCA	Skagen	01,4	0,0	0	WSW-6	14	N	N	03,0	SSE-2						Dijon	12,4	0,4	4	NE-1	18	D		10,7	WNW-3												
	Hanstholm	03,0	0,0	0	WSW-4	12	A	A	08,6	WSW-3						Rochefort	14,5	0,0	0	N-2	15	D															
	Blaavands	07,1	0,0	0	W-4	13	N	A								Clermont	14,6	0,0	0	Cal-o	17	D															
	Copenhagen	07,8	0,7	1	WSW-3	13	N	N	06,3	W-3						Lyon	12,4	0,4	1	N-3	18	D		11,6	N-3												
	Hammershus	08,9	0,7	1	W-5	14	N	N								Burdeos	12,7	0,3	5	Cal-o	18	N															
	Lerwick	09,9	1,0	1	N-4	9	N	N								Bayona	15,3	?	?	SW-1	16	N															
	Stornoway	17,4	1,0	1	N-3	?	N	A	14,1	N-3						Tolosa	20,7	0,0	0	W-1	17	N		12,9	W-3												
	Wick	14,0	1,0	1	NNW-3	9	N	A	10,6	NNW-4						Marignane	00,4	0,4	1	NNW-3	23	D		07,9	WSW-4												
	Aberdeen	14,3	1,5	1	NW-3	9	N	A	10,2	NNW-4						Perpiñan	11,5	0,4	4	W-2	24	D		11,0	NW-5												
	Malin Head	18,9	0,5	1	NNW-4	11	N	A	16,4	NW-5						Ajaccio	09,8	0,1	8	SW-1	21	D		09,5	?												
ISLAS BRITÁNICAS	Renfrew	16,3	1,5	1	WNW-3	10	D	D	12,4	WNW-5						Oporto	08,2	0,7	2	S-3	16	NB	NB	10,1	W-1												
	Tynemouth	14,4	1,0	1	WNW-3	11	N	D	11,1	N-3						Coimbra								09,7	WNW-2												
	Blacksod	21,8	1,0	1	N-4	12	N	N	18,8	NW-4						Lisboa	10,1	0,0	0	NNW-3	17	N	N	10,2	NNE-4												
	Donaghadde	18,3	1,5	1	NW-3	11	N	D	16,1	NW-4						Lagos																					
	Holyhead	17,8	1,0	1	NW-4	12	N	N	16,2	WNW-3						Funchal																					
	Cranwell	16,0	2,0	1	WNW-3	11	N	N	14,8	W-5						Horta																					
	Yarmouth	14,7	0,0	0	W-3	11	N	N	13,8	W-3						Turin	08,3	2,7	1	Cal-o	22	D	?														
	Valentia								21,8	NW-4						Milan	07,0	1,3	2	Cal-o	25	D	T														
	Pembroque	17,0	0,5	2	N-3	12	N	N	16,9	WNW-4						Pádua	07,0	0,0	0	Cal-o	?	D	?	08,3	S-2												
	Ross-on-Wye	17,0	0,5	4	NW-2	12	D	D	15,9	WNW-2						Venecia																					
EUROPA CENTRAL	Londres	16,4	0,5	1	NW-3	13	N	D	15,1	NW-3						Génova	02,2	0,7	4	Cal-o	19	N	D														
	Scilly	19,7	0,0	0	N-2	13	N	N	20,8	NW-3						Florenzia	07,8	0,7	1	W-1	23	D	D	08,5	NE-2												
	Plymouth	17,8	0,0	0	N-2	13	D	D	18,3	NW-3						Liorna								08,5	NW-0												
	Calshot	17,1	0,0	0	NNW-4	14	N	D	15,9	NW-4						Ancona	08,7	0,0	0	W-2	20	D	N	08,7	WNW-1												
	Guernsey	17,7	0,5	4	NNW-4	14	N	D	18,0	NW-3						Zara	06,7	0,0	0	SSW-1	20	N	LL	07,7	S-1												
	Borkum	11,4	0,0	0	NW-4	14	N	N	10,2	W-4						Roma	08,2	1,3	1	WSW-2	22	D	N	05,7	N-3												
	Loningen	11,7	0,0	0	W-3	16	N	N	11,9	W-3						Magdalena	05,5	?	?	WNW-3	21	D	D	09,1	WNW-4												
	Hamburgo	11,1	0,0	0	WSW-4	13	N	D	08,6	NW-5						Taranto	07,0	2,0	4	N-3	20	N	LL	05,8	ESE-2												
	Swinemunde	10,7	0,7	1	WSW-2	15	N	LL	07,3	NW-3						Mesina	08,1	1,3	1	WNW-4	21	N	N	07,5	WSW-2												
	Danzig								05,4	ESE-2						Tánger	09,8	0,9	4	W-1	21	D		09,5	E-3												
EUROPA OCCIDENTAL	Memel	09,1	2,0	1	W-3	15	N	N								Oran																					
	Aquisgran	14,7	0,0	0	SSW-1	13	N	D	02,5	NW-4						Argel																					
	Magdeburgo	13,7	0,7	4	SW-2	14	D	D	10,7	WNW-2						Bizerta	12,1	0,5	2	SW-2	23	D				</											





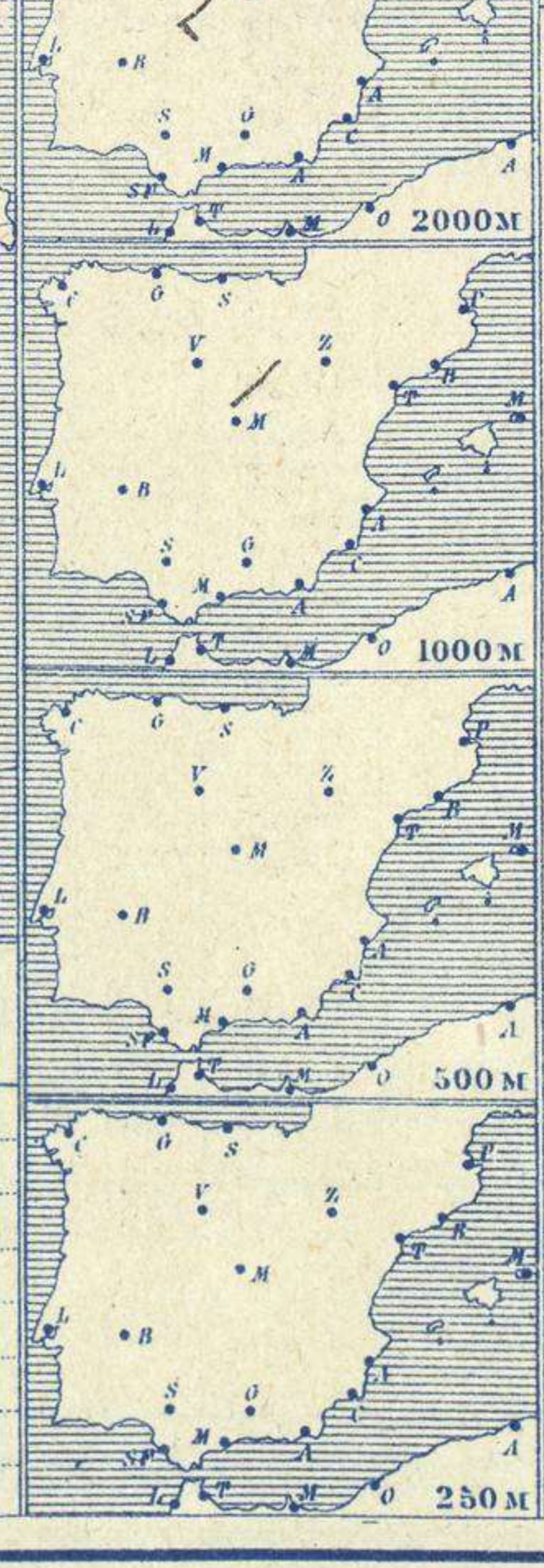
**Temperaturas extrema y Lluvia**

Estaciones	Temperaturas		Lluvia
	Máx.	Mínim.	
La Coruña	21	12	
Santiago	24	13	
Pontevedra	30	14	
Lugo			
Orense	30	15	
Gijón	19	15	ip
Oviedo	18	12	ip
Santander	20	14	ip
Bilbao			
San Sebastián	19	14	
León	31	14	
Zamora	35?	10?	
Palencia	32	13	
Burgos	25	12	
Soria	31	15	
Valladolid	32	13	
Salamanca	32	11	
Ávila	29	13	
Segovia	31	16	
Madrid	31	19	
Toledo	35	19	
Guadalajara	32	16	
Cuenca	32	16	
Ciudad-Real	34?	10	
Albacete	32	16	
Cáceres	35	19	
Badajoz	35	20	
Vitoria	20	11	
Logroño	28	12	
Pamplona			
Huesca	33	17	
Zaragoza	23	16	
Lérida			
Gerona	32	16	
Barcelona			
Tarragona	23	17	
Tortosa			
Teruel	32	12	
Castellón	25	18	
Valencia	25	17	
Alicante	28	14	
Murcia	30	14	
Sevilla	36	16	
Córdoba	35	20	
Jaén	34	19	ip
Baeza			
Granada	32	18	ip
Huelva	31	20	
San Fernando	29	19	1
Tarifa	20	18	
Algeciras			
Almería	28	20	
Palma	27	14	
Ibiza			
Mahón	27	20	
Las Palmas	25	23	
St. Cruz de T.			
Laguna	21	15	
Izaña			
Tetuán	24	17	
Melilla	25	19	
Tánger			



**Estado General**

En la península Escandinava se halla el núcleo principal borrascoso, pero existen otros dos, uno en Italia y otro al occidente de Portugal, todo ello favorece el que se puedan formar tormentas en España.



**Tiempo probable**

EN LAS REGIONES.

I	
II	
III	
IV	
V	
VI	
VII	
VIII	
IX	
X	
XI	
XII	

**Temperaturas extrema y Lluvia**

Estaciones	Temperaturas		Lluvia
	Máx.	Mínim.	
La Coruña	21	12	
Santiago	24	13	
Pontevedra	30	14	
Lugo			
Orense	30	15	
Gijón	19	15	ip
Oviedo	18	12	ip
Santander	20	14	ip
Bilbao			
San Sebastián	19	14	
León	31	14	
Zamora	35?	10?	
Palencia	32	13	
Burgos	25	12	
Soria	31	15	
Valladolid	32	13	
Salamanca	32	11	
Ávila	29	13	
Segovia	31	16	
Madrid	31	19	
Toledo	35	19	
Guadalajara	32	16	
Cuenca	32	16	
Ciudad-Real	34?	10	
Albacete	32	16	
Cáceres	35	19	
Badajoz	35	20	
Vitoria	20	11	
Logroño	28	12	
Pamplona			
Huesca	33	17	
Zaragoza	23	16	
Lérida			
Gerona	32	16	
Barcelona			
Tarragona	23	17	
Tortosa			
Teruel	32	12	
Castellón	25	18	
Valencia	25	17	
Alicante	28	14	
Murcia	30	14	
Sevilla	36	16	
Córdoba	35	20	
Jaén	34	19	ip
Baeza			
Granada	32	18	ip
Huelva	31	20	
San Fernando	29	19	1
Tarifa	20	18	
Algeciras			
Almería	28	20	
Palma	27	14	
Ibiza			
Mahón	27	20	
Las Palmas	25	23	
St. Cruz de T.			
Laguna	21	15	
Izaña			
Tetuán	24	17	
Melilla	25	19	
Tánger			

**Observaciones en Madrid de 13<sup>h</sup> del día a 7<sup>h</sup> del día**

PARQUE DEL RETIRO (Altitud 667 m<sup>2</sup>)

Horas	Barómetro		Temperatura	Humedad	Viento	Nubosidad	Estado del Cielo	Horas de insolación	
	mm	milibares						°C	%
13									
18									
1									
7									

**Signos convencionales**

**Cielo**

- Despejado
- Nubosidad
- con nubes
- Bruma
- Niebla
- Ci. Cirros
- St. Estratos
- Cú. Cúmulos
- A.cú. Alto Cúmulos
- F.ci. Pseudo Cirros

**Vientos**

Signo	Nombres	Velocidad	Signo	Nombres
—	Calma	1 a 2	—	Llana
—	Ventolina	2 a 4	—	Rizada
—	Muy flojo	4 a 6	—	Marejada
—	Flojo	6 a 8	—	Picada
—	Moderado	8 a 10	—	Marejada gruesa
—	Muy fuerte	10 a 12	—	Gruesa
—	Fuerte	12 a 14	—	Muy gruesa
—	Duro	14 a 16	—	Arbolada
—	Muy duro	16 a 18	—	Muy arbolada
—	Temporal	18 a 30	—	

**Mar**

- En rojo. Curvas de igual presión del mes.
- En negro. Curvas de igual presión del día.
- En negro. Curvas de igual variación de presión desde tres horas antes.

Escala de 1:13.500.000

Escala de 1:27.000.000

Escala de 1:13.500.000



# OBSERVACIONES DE ESPAÑA

ESTACIONES	PRESIÓN MILIBARES			VIENTO	TEMPE- RATU- RA	TIEMPO	NUBES	MAR	DIRECCIÓN Y FUERZA DEL VIENTO Á						
	á O°														
	N. M. G. N.	VARIACIÓN	C.						D. y F.	C.	PRESENTE	PASADO	250	500	1000
OBSERVACIONES Á 7 <sup>h</sup>															
La Coruña	14,2	0,0		NE-5	16		St	3	OBSERVACIONES Á 7 <sup>h</sup> .						
Gijón	15,2	0,4	5	NE-7	15		LL	2							
Santander	15,8	0,4	6	SE-3	15		N	2							
Valladolid	11,1	0,0		N-1	15		N								
Zaragoza	12,2	0,2	4	N-1	18		N								
Barcelona															
Tortosa															
Mahón	11,1	0,0		ENE-2	25			3							
Madrid	09,7	0,7	2	Cal-o	22		Ci-st			NE-1	SW-3	WSW-4	SW-3	WSW-5	
Badajóz	10,1	0,6	4	Cal-o	21		A-st-cu								
Alicante	11,4	0,3	2	ESE-1	21		Ci	1							
Granada	10,2				21		N								
Sevilla	09,5	0,4	3	Cal-o	20		Cu-nb								
Almería	12,9	0,5	4	Cal-o	22		Cu-nb	0							
Málaga	11,8	0,0	4	Cal-o	21		Cu-nb	1							
S.Fernando	09,5	0,0		E-3	22		Ci-cu	1							
Melilla	12,4	0,4	4	N-1	21		St								
Tetuán	10,6	0,1	5	NE-2	20		Mn-cu								
S <sup>ta</sup> C. de Tenerife															
Izaña															
OBSERVACIONES Á 18 <sup>h</sup> de ayer.															
La Coruña	16,6	0,9	5	NNE-4	18		Ci	3	OBSERVACIONES Á						
Gijón	17,6	1,2	5	NE-6	16		Cu, Ci-st	2							
Santander	18,1	0,9	5	NW-1	17		Cu	2							
Valladolid	07,8	0,9	5	Cal-o	29		Fr-cu, Ci								
Zaragoza															
Barcelona	11,8	0,8	6	SW-1	25		Ci-st								
Tortosa	11,7			SSE-3	27										
Mahón	12,2	0,9	5	WNW-2	25			3							
Madrid	07,4	1,1	5	NW-0	29		Fr-cu								
Badajóz	08,6	0,8	6	SW-1	32		Ci-st								
Alicante	13,0	0,8	6	Cal-o	22		Ci	1							
Granada	09,4	1,1	5	S-2	28		Ci-st								
Sevilla	08,7	1,3	5	Cal-o	31		St-cu								
Almería	11,0	0,5	7	SW-1	23		Ci	2							
Málaga	12,7	1,3	5	SE-1	21		St-cu, Ci-st	1							
S.Fernando	09,8	1,9	8	ESE-5	27		Ci-	4							
Melilla	13,7	0,3	6	ESE-0	22		St-cu, Ci	4							
Tetuán	15,0	0,4	4	NE-3	19		Fr-cu, A-cu								
S <sup>ta</sup> C. de Tenerife															
Izaña															

ESTACIONES	PRESIÓN MILIBARES			VIENTO	TEMPE- RATU- RA	TIEMPO	PRESIÓN MILIBARES	VIENTO	ESTACIONES	PRESIÓN MILIBARES			VIENTO	TEMPE- RATU- RA	TIEMPO	PRESIÓN MILIBARES	VIENTO			
	á O°									á O°								á O°		
	N. M. G. N.	VARIACIÓN	C.							D. y F.	C.	PRESENTE						PASADO	N. M. G. N.	D. y F.
OBSERVACIONES Á 8 <sup>h</sup>																				
Vares	11,0	0,4	7	NE-0	18	NB	13,9	NE-6	Cáceres	10,9,1	0,0	0	S-4	24	N	10,7,3	S-3			
Finisterre	12,1	0,3	8	N-4	15	N	13,3	N-3	Vitoria	10,1	0,0	0	NE-2	13	N	11,1	N-3			
Santiago	10,3	0,0	0	N-3	18	N	11,9	N-3	Logroño	13,0	0,0	0	W-0	16	D	12,6	NW-1			
Pontevedra	12,9	0,1	1	NW-2	18	N	12,1	N-3	Pamplona	13,7	0,0	0	SE-1	23	N	14,1	Cal-o			
Lugo	13,3	0,0	0	N-2	13	N	16,2	NE-1	Huesca	11,9	0,1	8	WSW-1	24	D	16,1	SSW-2			
Orense	13,1	0,3	3	N-1	17	N	17,8	NW-1	Lérida	12,5			S-1	21	D	12,7	SW-1			
Bilbao	15,5	1,5	5	SE-0	10	N	10,2	S-1	Gerona	10,7			Cal-o	20	D	07,7	SE-1			
San Sebastián	09,9			N-0	19	D	09,7	SW-2	Teruel	12,3	0,7	3	NE-1	21	D	13,7	S-1			
León	08,7	0,4	6	N-1	14	N	07,8	NE-2	Castellón	12,5			ENE-1	21	D	12,7	E-2			
Zamora	10,2	0,0	0	E-0	18	N	07,8	NE-2	Valencia	10,9			NW-0	23	D	11,0	E-0			
Palencia	12,2	0,0	0	NE-5	13	N	10,1	E-4	Murcia	10,6	1,3	8	SE-1	25	N	08,1	NW-4			
Burgos	18,8	0,0	0	E-0	22	D	05,9	NW-1	Córdoba	10,5			SW-1	22	N	08,2	NNW-2			
Soria	10,2	0,3	2	NW-1	18	NE	06,3	S-2	Baeza	10,2			W-0	26	N	10,2	W-0			
Salamanca	06,7			SSE-0	23	N	06,3	W-2	Huelva	18,2	0,0	0	E-6	19	D	09,0	E-4			
Avila	08,1	0,0	0	S-1	25	N	05,8	NW-0	Tarifa	08,6	0,4	1	N-0	23	N	05,7	W-1			
Segovia	09,1	0,4	1	ENE-1	22	N	08,7	Cal-o	Algeciras	11,8	0,5	4	SSW-0	24	D	12,5	SSW-0			
Toledo	08,6	0,4	1	N-0	23	N	07,9	S-1	Tánger	21,5			N-2	20	N	21,8	N-1			
Guadalajara	05,3	0,0	0	SE-2	24	D			Palma	15,8	0,0	0	NW-2	16	N					
Cuenca	10,5	0,5	1	Cal-o	24	N			Las Palmas											
Ciudad Real	11,8	0,1	4	W-1	24	D			Laguna											
Albacete																				

**NOTICIAS**

... Expresado en medias horas antes observación.  
 ... D Despejado ó semidespejado - N Nuboso ó cubierto - NB Niebla ó bruma - A Aguaceros - ll Lloviznas - LL Lluvias - G Granizo (sin truenos) - An Aguacanieve - nv Nieve - T Tormenta.  
 ... D Despejado ó semidespejado - N Nuboso - NC Cubierto constantemente - NB Niebla ó bruma - A Aguaceros - ll Lloviznas - nv Nieve ó aguacanieve - G Granizo (sin truenos) - T Tormenta.  
 ... Sobre el nivel del mar.