

INSTITUTO GEOGRÁFICO Y CATASTRAL

BOLETÍN DEL SERVICIO METEOROLÓGICO

AÑO XXXIV
Núm. 142

1926

OBSERVACIONES DEL EXTRANJERO

22 de Mayo

ESTACIONES	PRESIÓN MILIBARES				VIENTO	TEMPERATURA	TIEMPO		PRESIÓN MILIBARES	VIENTO	ESTACIONES	PRESIÓN MILIBARES				VIENTO	TEMPERATURA	TIEMPO		PRESIÓN MILIBARES	VIENTO						
	A O.		VARIACIÓN	C			D. y F.	C.				**	***	A O.				VARIACIÓN	C			D. y F.	C.	**	***	A O.	
	N. M. G. N.	N. M. G. N.												N. M. G. N.	N. M. G. N.											PRESENTE	PASADO
ISLANDIA	Seydisfjord	1019,3	0,7	1	Cal-o	5	N	N	1018,5	NE-3	De Bild	1016,9	0,0	0	E-1	15	N	N									
	Reykjavik	17,3	0,0	0	E-2	7	N	N	15,9	NW-2	Le Helder	17,0	0,0	0	E-1	14	N	N									
	Vestfmannó	19,3	0,0	0	E-3	6	N	N	18,1	SW-2	Flesinga	17,1	0,7	4	NE-1	14	N	N									
	Thorshavn	20,3	0,7	1	Cal-o	11	D	D	16,5	Cal-o	Bruselas	16,1	0,7	1	Cal-o	15	N	N									
	Stensele	20,1	0,0	0	W-2	9	D	N	20,2	E-1	Zurich	15,9	0,7	2	E-o	11	D	D	1013,7	E-o							
	Ostersund								20,9	Cal-o	Berna	15,5	-0,7	8	SE-o	10	D	D	13,4	E-2							
	Hernosand	21,1	0,7	1	ESE-1	12	N	N	19,4	Cal-o	Ginebra								13,1	NNE-o							
	Särna	20,2	0,7	1	Cal-o	8	D	D	16,7	SW-1	Lugano								12,2	SE-o							
	Karlstad								16,9	ESE-2	Calais	18,5	0,9	1	N-4	10	N		16,5	NE-3							
	Estocolmo	22,1	0,7	1	ESE-1	12	N	N	20,5	NW-1	Abbeville	17,1	0,5	1	NW-1	13	N		14,7	NE-3							
	Jönköping	14,3	0,0	0	ESE-1	9	D	D	21,1	ENE-1	El Havre	17,7	1,5	1	NE-1	13	N		15,1	NE-4							
	Wisby	21,1	0,0	0	NE-1	10	N	NE	20,5	Cal-o	Maguncia	16,9	0,0	0	Cal-o	14	N		15,0	Cal-o							
	Kalmar	23,5	0,0	0	NE-3	10	N	NE	21,4	ESE-1	Brest	19,1	0,9	4	NE-1	13	N										
	Bronnó	23,0	0,7	1	SW-1	6	N	NE	20,4	S-1	Lorient	18,2	0,9	4	Cal-o	12	N										
	Vallersund								10,0	E-o	Rennes	18,5	1,1	1	Cal-o	13	D		13,9	N-1							
	Kinn								10,9	ESE-1	Argentan								13,7	NE-2							
	Dombaas	20,9	0,0	0	Cal-o	6	D	D	28,2	SW-2	Paris	?	1,1	1	Cal-o	?	N		13,3	ENE-1							
	Utsire								21,1	S-1	Nancy	16,5	0,9	4	ENE-2	12	N		13,4	NE-2							
	Færder	21,4	0,7	2	NNE-2	2	N	N			Estrasburgo	16,1	?	?	Cal-o	14	D		14,1	NE-3							
	Lister	20,8	0,0	0	SW-1	10	N	N			Tours	17,7	1,2	1	WSW-3	12	NE		13,8	W-2							
	Skagen										Dijon	15,3	0,7	1	ENE-1	12	D		12,1	ESE-1							
	Hanstholm										Rochefort								15,0	SE-3							
	Blaavands										Clermont	16,3	0,5	3	Cal-o	13	D		13,7	ESE-4							
	Copenhagen										Lyon	16,3	0,5	3	Cal-o	13	D		14,2	NW-2							
	Hammershus										Burdeos	18,9	0,4	1	Cal-o	11	D		14,3	ENE-1							
	Lerwick	19,5	1,5	1	Cal-o	9	N	N	16,9	S-1	Bayona								16,6	WNW-4							
	Stornoway	20,1	1,0	1	Cal-o	11	N	A	16,2	SW-3	Tolosa	19,3	1,7	1	WNW-3	12	N		15,4	WSW-1							
	Wick	20,5	1,0	1	WNW-1	9	N	D	17,3	S-1	Marignane	14,7	0,5	1	Cal-o	13	D		13,7	SSW-2							
	Aberdeen	20,0	1,0	1	NW-3	9	N	D	17,4	SSW-2	Perpiñan	16,6	0,9	1	WNW-5	14	N		14,1	WNW-2							
	Malin Head	20,7	0,5	4	NW-1	11	D	N	18,1	NW-3	Ajaccio	13,1	1,2	1	Cal-o	15	N										
	Renfrew	20,4	0,5	1	W-2	9	N	D	17,8	Cal-o	Oporto	19,9	1,3	1	NNE-1	13	NE	D	18,1	NW-3							
	Tynemouth	19,8	0,5	1	ESW-1	8	N	D	17,9	SE-1	Coimbra	21,1	2,0	1	Cal-o	12	N	D	18,9	NE-3							
	Blacksod	19,7	1,0	1	SE-1	11	D	D	18,8	N-1	Lisboa	20,7	0,0	0	N-2	14	D	D	19,0	NNW-2							
	Donaghadee	20,7	1,0	1	NW-1	10	N	D	19,0	Cal-o	Lagos	17,9	1,3	4	NW-4	18	D	D	17,9	N-3							
	Holyhead	20,4	1,0	1	NW-1	11	D	D	18,3	Cal-o	Funchal																
	Cranwell	19,9	0,0	0	Cal-o	11	D	N	18,1	NE-2	Horta																
	Yarmouth	19,4	0,0	0	NE-3	10	LL	LL	19,0	NE-3	Turin	13,7	0,0	0	Cal-o	13	NE	D	12,5	Cal-o							
	Valentia	20,0	0,0	0	NNE-1	9	N	D	19,8	W-2	Milan	14,6	1,3	1	Cal-o	15	N	D	13,7	Cal-o							
	Pembroke	19,6	0,0	0	NW-1	11	D	D	17,3	NW-2	Pádua	13,3	?	?	NNW-1	?	D	D	13,0	SE-2							
	Ross-on-Wye	19,6	0,5	4	NNW-1	11	D	NE	16,3	SW-1	Venecia								15,4	Cal-o							
	Londres	18,4	0,0	0	ENE-2	14	D	N	17,0	E-2	Génova																
	Scilly	20,2	0,0	0	NE-1	14	D	D	18,7	N-3	Florenzia	13,8	0,0	0	Cal-o	14	D	N	13,7	W-1							
	Plymouth	19,4	?	?	NNW-2	13	D	D	17,1	N-2	Liorna	14,2	1,3	1	SSE-3	15	D	D	14,6	Cal-o							
	Calshot	18,3	0,0	0	NNW-2	13	D	D	16,9	SSW-2	Ancona	14,9	0,0	0	Cal-o	17	N	N	15,4	S-2							
	Guernsey	18,8	1,0	4	NW-2	14	N	D	16,4	N-2	Zara								14,3	NW-2							
	Borkum	17,0	0,0	0	NE-3	11	N	LL	19,4	ENE-3	Roma								15,1	W-2							
	Loningen										Magdalena	15,0	-2,0	5	SSE-1	18	D	N	12,6	E-2							
	Hamburgo								18,5	NE-3	Taranto								15,0	S-3							
	Swinemunde								18,9	ENE-2	Mesina	14,5	0,0	0	W-1	18	N	LL	15,5	N-1							
	Danzig								18,9	N-4	Tánger	18,6	1,3	1	SW-1	14	D		16,5	Cal-o							
	Memel								16,6	N-3	Oran								18,2	NNE-2							
	Aquisgran								15,4	ENE-1	Argel																
	Magdeburgo								17,1	ENE-1	Bizerta	14,1	1,6	4	Cal-o	17	N										
	Berlin								16,6	ENE-4	Túnez																
	Dresde								16,1	NNE-1	Rabat	19,8	1,1	1	SSE-1	14	N										
	Breslau								15,0	N-2	Fez	18,7	1,3	1	SE-1	12	N		14,6	W-2							
	Francfort								15,4	NE-1	Tazza	16,3	1,2	1	NW-2	12	N										
	Carlsruha								13,4	NE-1	Sfax																
	Munich								14,2	SE-1	Casablanca								19,1	NE-1							
	Posen										Mequinez	18,2	0,9	2	WSW-1	10	N		15,0	NNE-1							
	Varsovia	13,8	?	?	SSE-1	18	N	?			Agadir	18,9	1,1	2	Cal-o	16	N										
	Cracovia	15,4	?	?	SE-1	15	N	N																			
	Viena																										
	Praga																										
	Buda-Pest																										

RADIOGRAMAS TRANSMITIDOS DESDE BARCOS

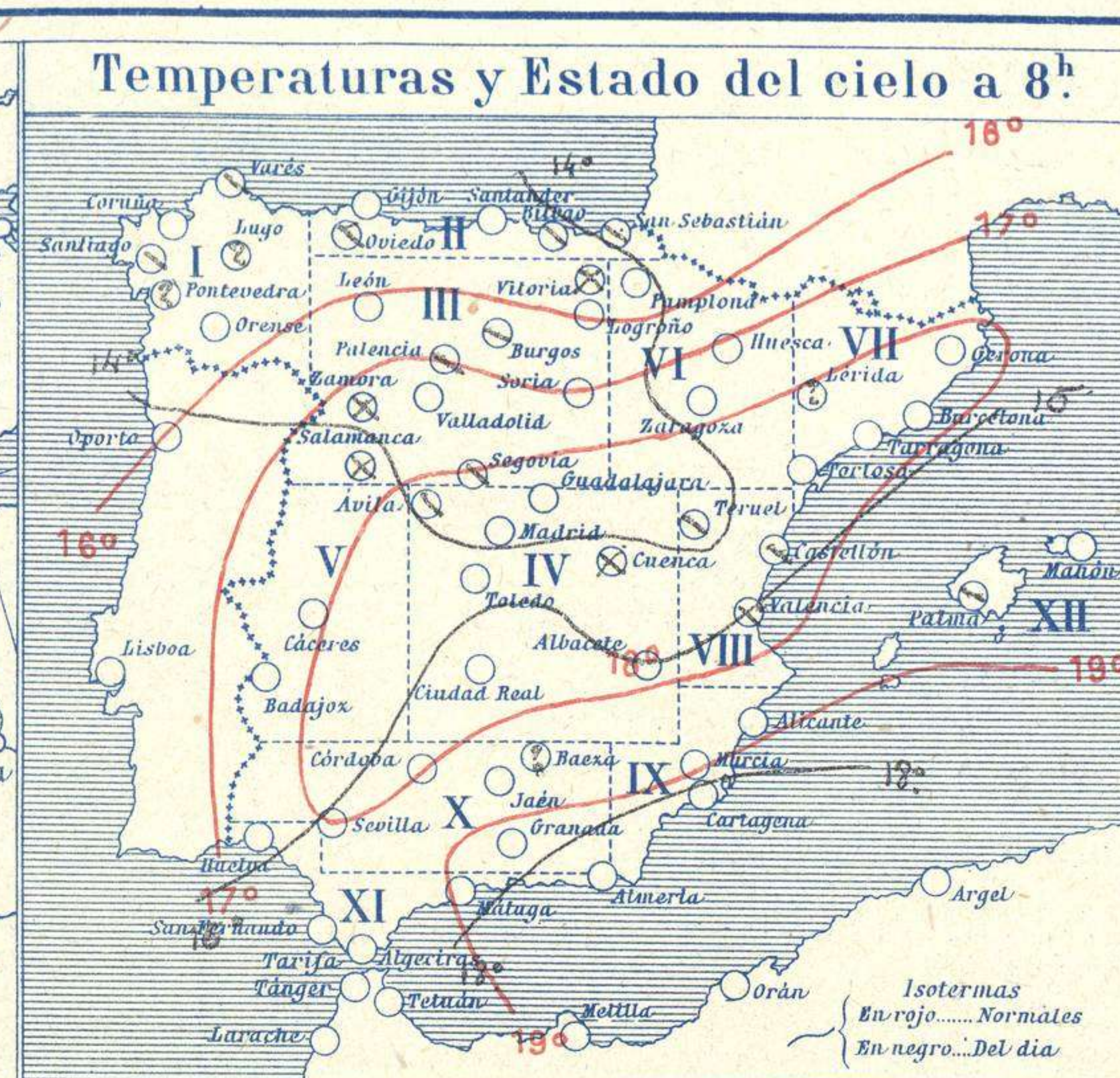
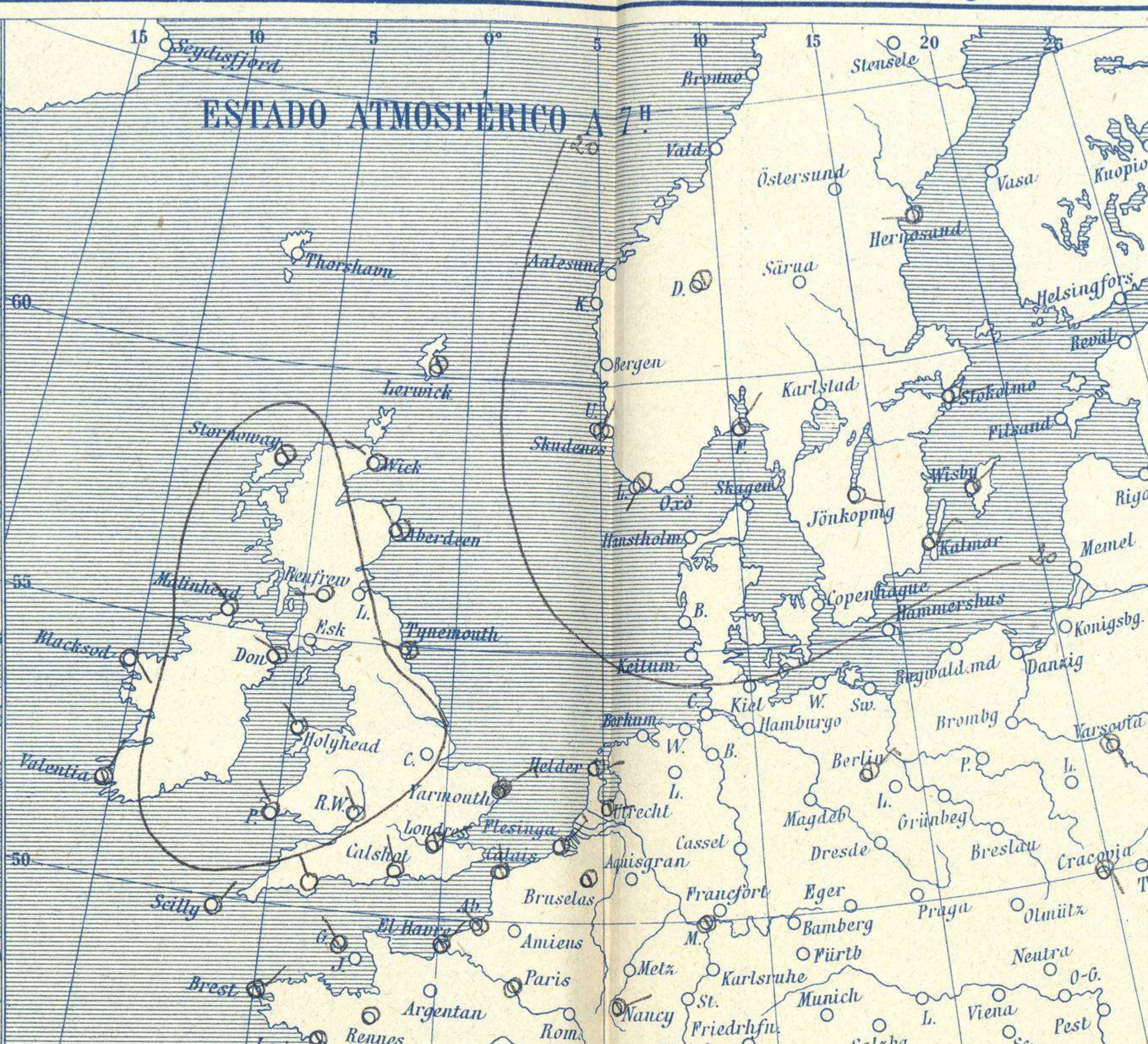
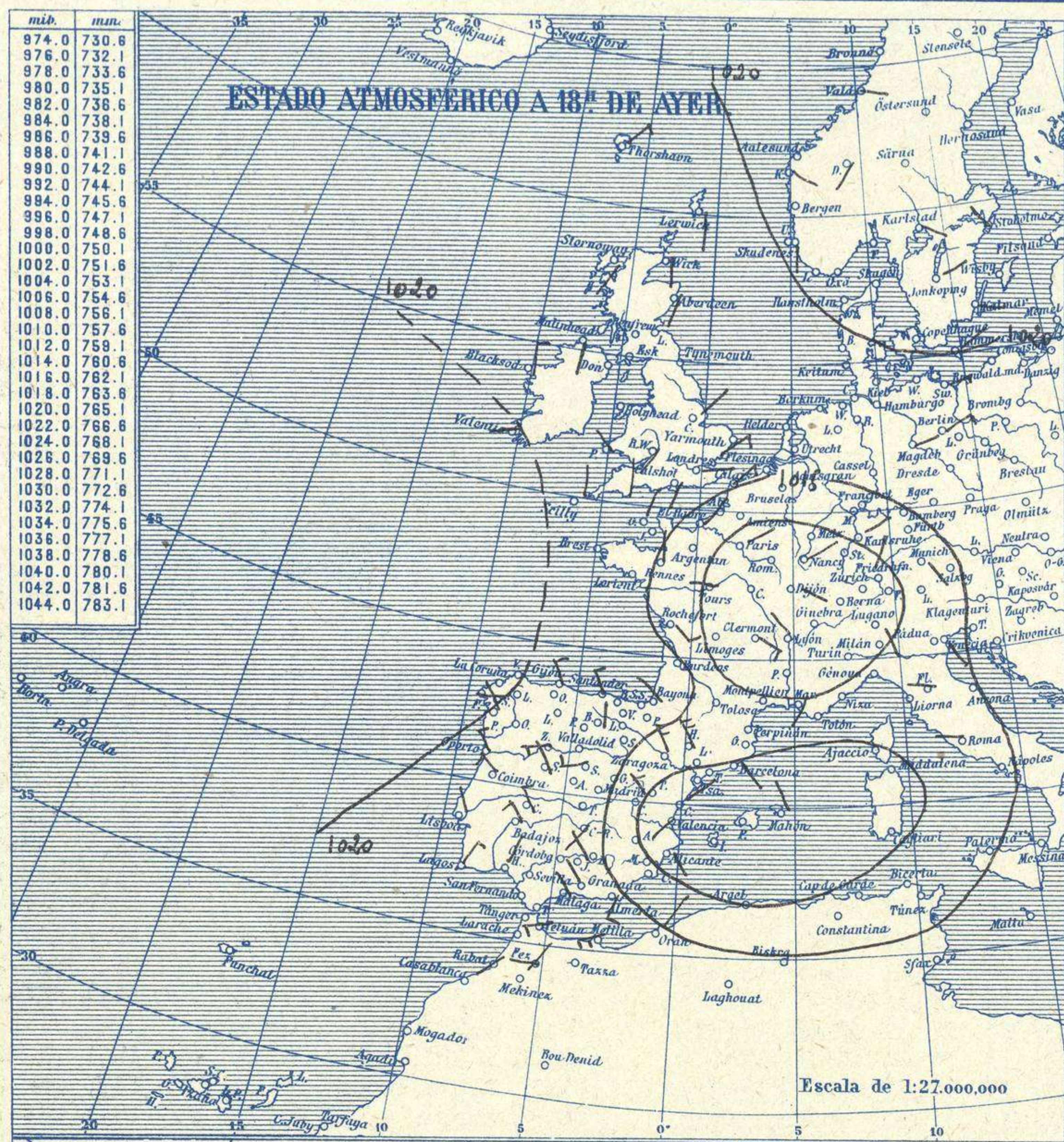


SERVICIO METEOROLÓGICO ESPAÑOL.

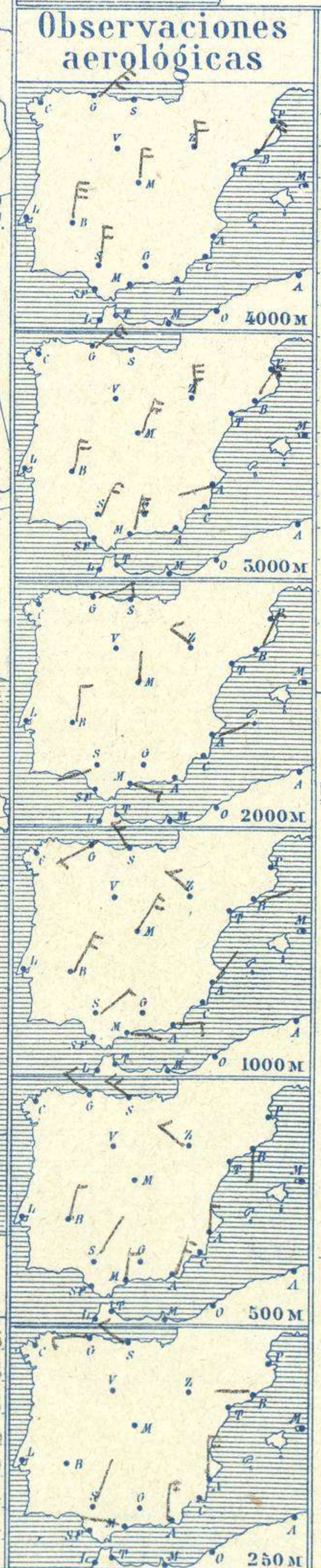
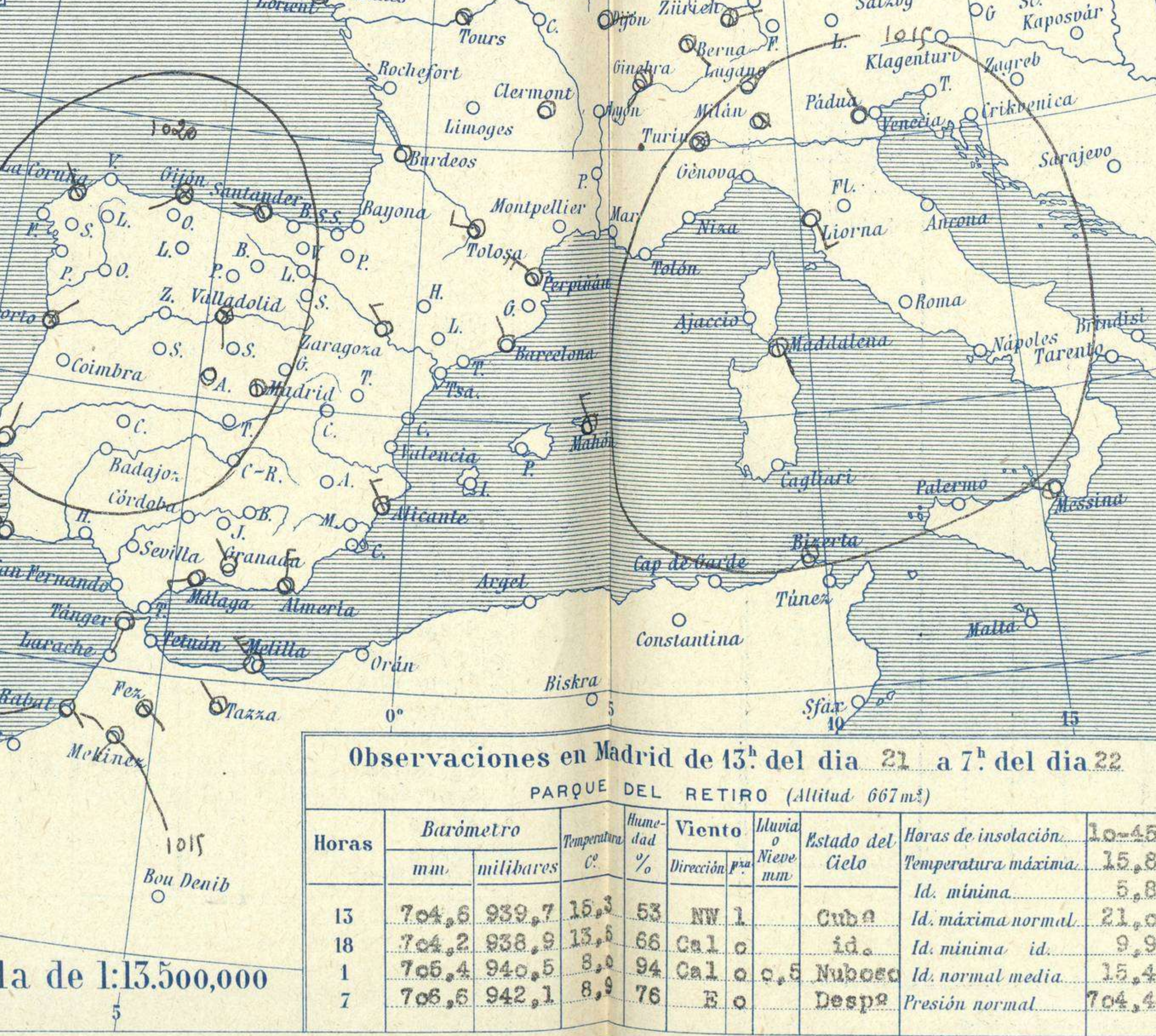
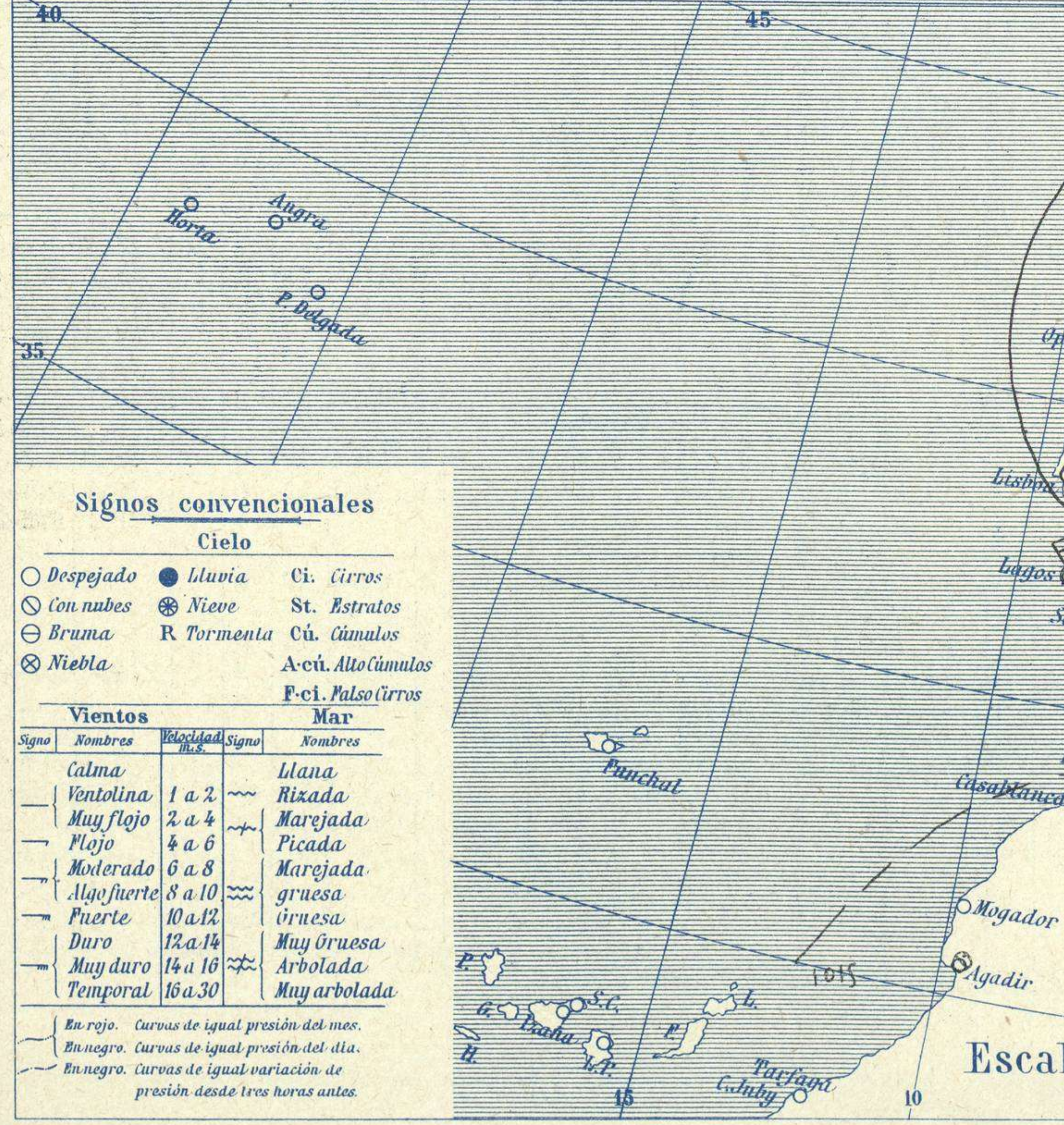
Boletín del Sábado 22 de Mayo de 1926

AÑO XXXIV

Núm. 142



Estaciones	Temperaturas		Lluvia mm.
	Máx.	Mínim.	
La Coruña	7	7	2
Santiago	15	6	
Pontevedra			
Luño			
Orense	17	5	1
Gijón	15	10	1
Oviedo	15	2	1
Santander	15	12	0,3
Bilbao	17	8	ip
San Sebastián	16	10	2
León	14	3	ip
Zamora	17	5	2
Palencia	14	3	1
Burgos	12	2	2
Soria	15	2	1
Valladolid	16	3	2
Salamanca	14	7	6
Ávila	10	3	10
Segovia	12	2	10
Madrid	16	6	0,5
Toledo	18	8	
Guadalajara	15	5	
Cuenca	13	4	
Ciudad-Real	17	6	
Albacete	16	5	
Cáceres	19	5	
Badajoz	19	9	
Vitoria	14	5	ip
Logroño	16	7	1
Pamplona	14	8	
Huesca	18	5	
Zaragoza	19	9	
Lérida			
Oerona	17	8	0,5
Barcelona	19	13	2
Tarragona	21	12	ip
Tortosa			
Teruel	14	4	
Castellón	23	13	
Valencia	24	14	
Alicante	26	12	
Murcia	23	13	
Sevilla	23	10	
Córdoba	21	9	
Jaén	19	10	
Baeza			
Granada	19	8	
Huelva	23	10	
San Fernando	20	12	
Tarifa	19	14	1
Algeciras	23	12	
Málaga	25	14	
Almería	22	15	
Palma	13	5	6
Biza			
Mahón	22	11	?
Las Palmas			
S.º Cruz de T.	25	17	
Laguna			
Izaña			
Tetuán			
Melilla	20	16	
Tánger	18	11	



Estado General

Se desvanecen las presiones débiles del Mediterráneo, al mismo tiempo que se inicia una perturbación atmosférica hacia las Azores, que por ahora no presenta caracteres alarmantes. En España se sitúan las presiones altas.

Tiempo probable

Vientos flojos de dirección variable y buen tiempo poco estable.

Horas	Barómetro		Temperatura C.	Humedad %	Viento Dirección y fuerza	Lluvia o Nieve mm.	Estado del Cielo	Horas de insolación	
	mm.	milibares						10-15	16-18
13	704,6	939,7	15,3	53	NW 1		Cub.º	10-15	15,8
18	704,2	938,9	13,6	66	Cal.º		id.	16-18	5,8
1	706,4	940,5	8,0	94	Cal.º	0,5	Nubos.º	19-21	9,9
7	706,6	942,1	8,9	76	E 0		Despe.º	22-24	15,4
								Presión normal	704,4

Signos convencionales

Cielo

- Despejado
- Lluvia
- con nubes
- Bruma
- ⊗ Niebla
- Ci. Cirros
- St. Estratos
- Cú. Cúmulos
- A.cú. Alto Cúmulos
- F.ci. Pseudo cirros

Vientos

Signo	Nombres	Velocidad m/s	Signo	Nombres
—	Calma	0	—	Lilana
—	Ventolina	1 a 2	—	Rikada
—	Muy flojo	2 a 4	—	Marejada
—	Flojo	4 a 6	—	Picada
—	Moderado	6 a 8	—	Marejada gruesa
—	Algo fuerte	8 a 10	—	gruesa
—	Fuerte	10 a 12	—	gruesa
—	Duro	12 a 14	—	Muy gruesa
—	Muy duro	14 a 16	—	Arbolada
—	Temporal	16 a 30	—	Muy arbolada

En rojo. Curvas de igual presión del mes.
En negro. Curvas de igual presión del día.
En negro. Curvas de igual variación de presión desde tres horas antes.

OBSERVACIONES DE ESPAÑA

ESTACIONES	PRESIÓN MILIBARES			VIENTO D. y F.	TEMPERATURA C.	TIEMPO PRESENTE PASADO	NUBES	MAR	DIRECCIÓN Y FUERZA DEL VIENTO A								
	a O°		C.						OBSERVACIONES A 7h.								
	N. M. G. N.	VARIACIÓN							250	500	1000	2000	3000	4000	5000		
OBSERVACIONES A 7h.											OBSERVACIONES A 7h.						
La Coruña	1023,7	0,1	2	NW-2	12	N	Nb	3									
Gijón	21,4	1,7	4	WSW-2	13	NB	Cu	1	W-3	WNW-3	WSW-3	ENE-3	NE-4	NE-6	NE-7		
Santander	20,7	1,3	4	W-4	13	N	Cu-nb	3	WNW-4	WNW-4	NW-5						
Valladolid	22,5	1,2	4	S-o	7	NB	St										
Zaragoza	19,0	1,9	4	WNW-3	11	D			WNW-3	NW-3	NW-3	N-6	N-5	NE-4			
Barcelona	16,6	1,1	2	NW-1	16	D	Cu,A-cu		W-2	SSW-1	ENE-2	NNE-3	NNE-5	NNE-5	N-4		
Tortosa																	
Mahón																	
Madrid	20,3	1,1	1	E-o	9	D					NNE-4	N-2	NNE-4	N-5			
Badajóz	20,3	1,2	4	NW-2	11	D				N-3	NNE-4	N-3	N-4	N-6			
Alicante	15,8	1,6	4	NNW-3	16	N	Cu,A-cu	2	N-6	N-3	NE-2	ENE-2	WSW-2				
Granada	18,5			NW-1	11	D											
Sevilla	18,5	0,9	2	Cal-o	15	D			NNE-2	NNE-2	NE-4	WSW-1	NNE-4	N-5	N-6		
Almería	16,5	1,7	1	NNW-4	20	N	B-st-cu	2	N-5	NNE-4	E-3						
Málaga	16,6	1,5	4	W-3	17	D			WNW-2	N-3	E-1	ESE-3	N-6				
S.Fernando	20,7	1,3	1	Cal-o	14	D											
Melilla	17,7	1,3	4	WNW-5	18	N	Cu,Ci-st	3									
Tetuán																	
S ^{ta} C. de Tenerife	21,9			N-3	19	N											
Izaña																	
OBSERVACIONES A 18h.											OBSERVACIONES A 18h.						
La Coruña	19,9	0,8	1	W-2	15	N	Nb	3									
Gijón	18,0	1,3	1	NW-3	14	N	Cu,A-cu	1									
Santander	17,5	0,7	4	NW-3	14	N	Cu,Ci-cu	2									
Valladolid	16,3	0,8	4	NNW-3	13	N	Cu-nb,Ci-st										
Zaragoza	13,7	0,9	4	WNW-3	17	N	Cu,A-cu										
Barcelona	13,5	0,9	4	ESE-1	14	N	Nb,A-st										
Tortosa	12,6	0,0	0	NNW-3	20	D											
Mahón	11,1	0,0	0	NW-2	17	D	Fr-cu	5									
Madrid	15,5	-0,3	8	NW-1	15	N	Cu-nb										
Badajóz	17,5	-0,4	6	NW-3	16	N	Cu,A-cu										
Alicante	13,7	0,3	1	SE-2	18	N	Cu,Ci-cu	3									
Granada	14,2	-0,9	5	NW-2	18	N	A-cu										
Sevilla																	
Almería	13,7	-1,2	5	SSW-3	19	N	Cu,A-cu	2									
Málaga	13,9	-0,7	5	NW-4	23	N	Ci-cu,St-cu	2									
S.Fernando																	
Melilla	15,1	-1,6	6	W-5	17	N	St-cu,A-st	2									
Tetuán	16,2	0,1	4	W-3	17	N	A-cu										
S ^{ta} C. de Tenerife																	
Izaña																	

NOTICIAS

* Expresado en medias horas antes observación.
 ** D Despejado ó semidespejado - N Nuboso ó cubierto - NB Niebla ó brumas - A Aguaceros - ll Llovinas - LL Lluvias - G Granizo (sin truenos) - An Aguanieve - nv Nieve - T Tormenta.
 *** D Despejado ó semidespejado - N Nuboso - NC Cubierto constantemente - NE Niebla ó bruma - A Aguaceros - ll Llovinas - nv Nieve ó aguanieve - G Granizo (sin truenos) - T Tormenta.
 **** Sobre el nivel del mar.