

INSTITUTO GEOGRÁFICO Y CATASTRAL

BOLETÍN DEL SERVICIO METEOROLÓGICO

AÑO XXXV  
Núm. 316

1927

OBSERVACIONES DEL EXTRANJERO

12 de Noviembre

Table with multiple columns for weather observations from various international stations. Columns include station names, pressure (PREJÓN MILIBARES), wind (VIENTO), temperature (TEMPE RATU- RA), and time (TIEMPO). Stations are grouped by region: ISLANDIA, SUECIA Y NORUEGA, DINAMARCA, ISLAS BRITANICAS, EUROPA CENTRAL, PAISES BAJOS, SUIZA, FRANCIA, PORTUGAL, ITALIA, and NORTE DE AFRICA.

RADIOGRAMAS TRANSMITIDOS DESDE BARCOS

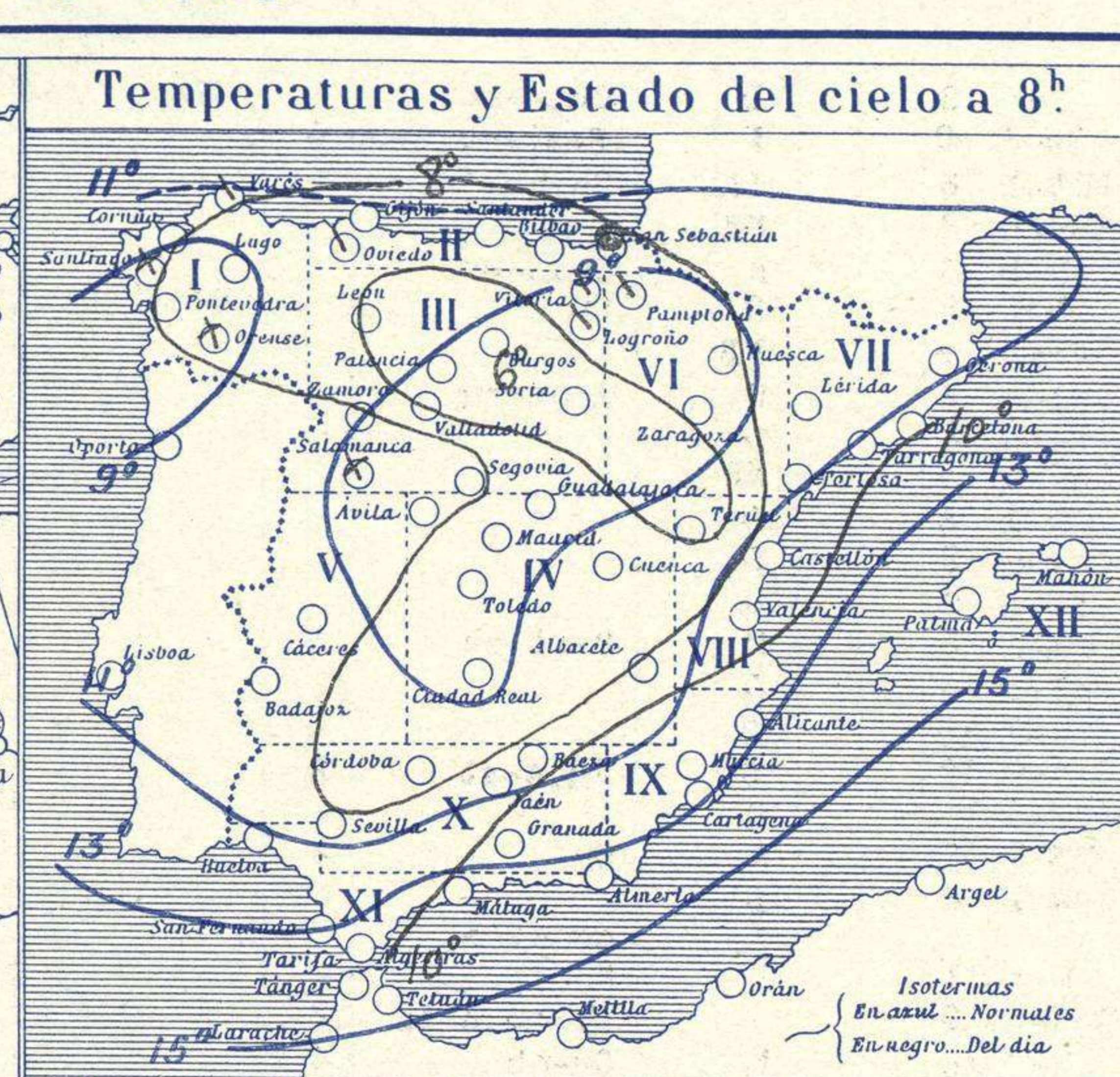
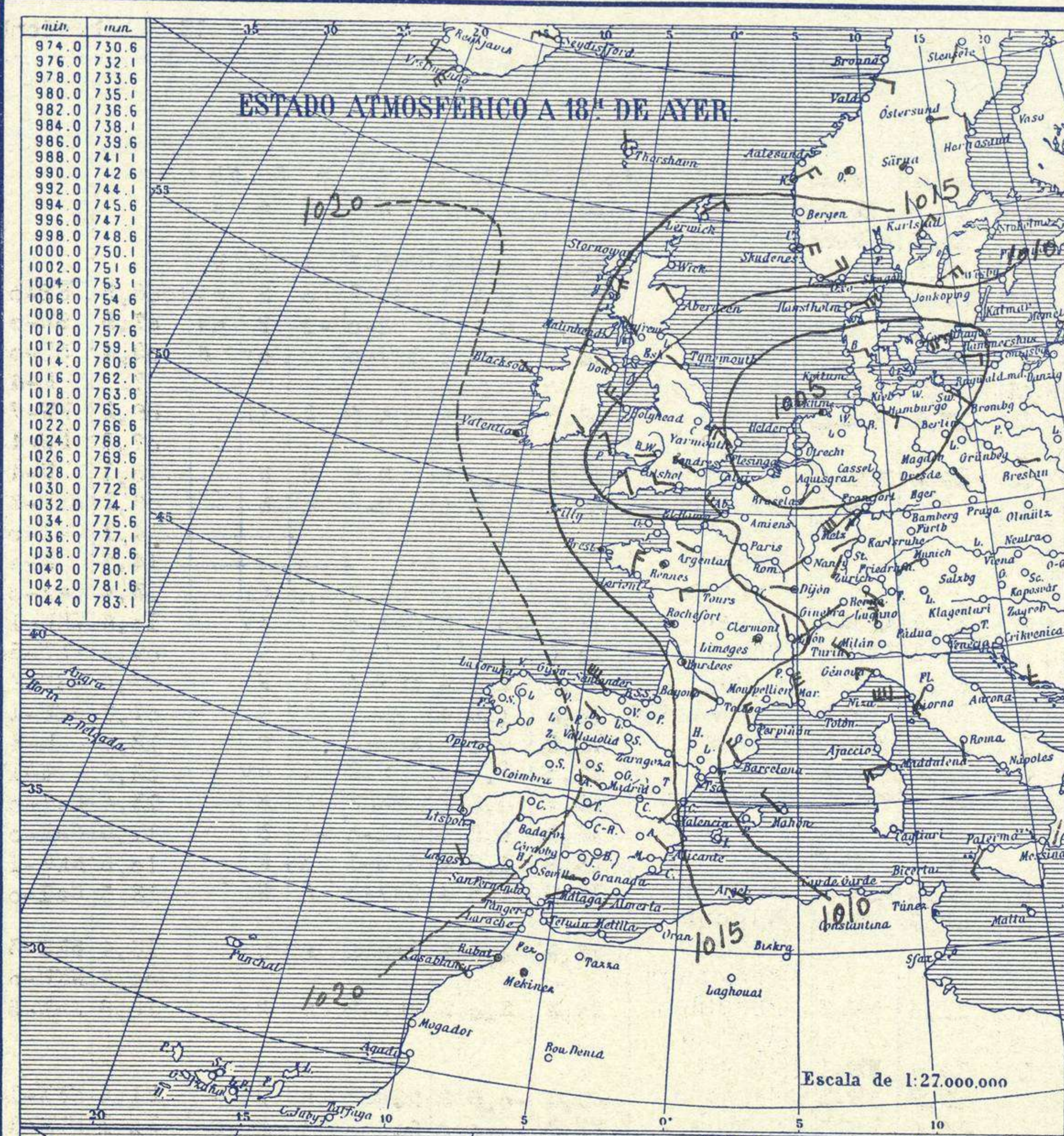


# SERVICIO METEOROLÓGICO ESPAÑOL.

Boletín del Sábado 12 de Noviembre de 1927

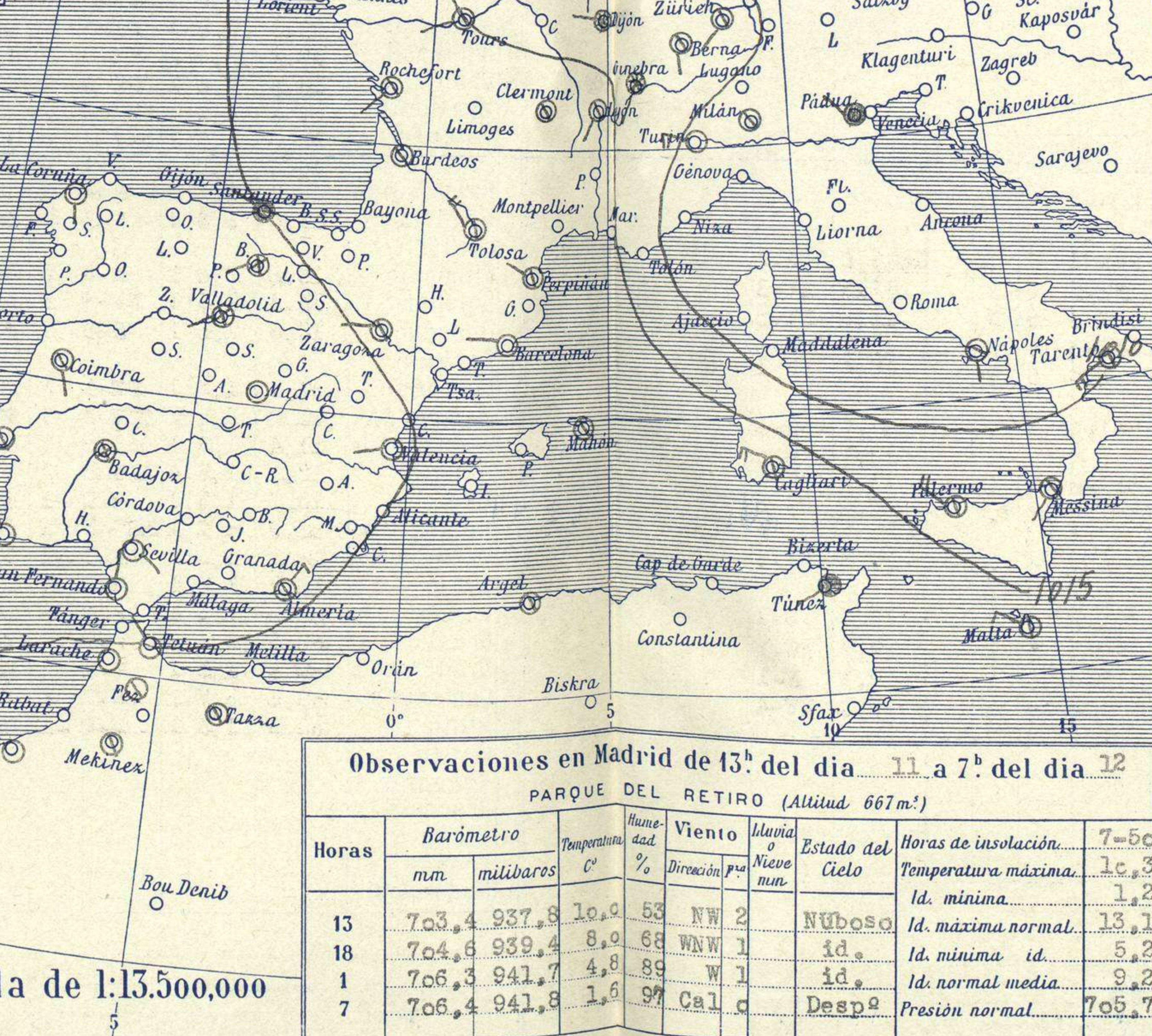
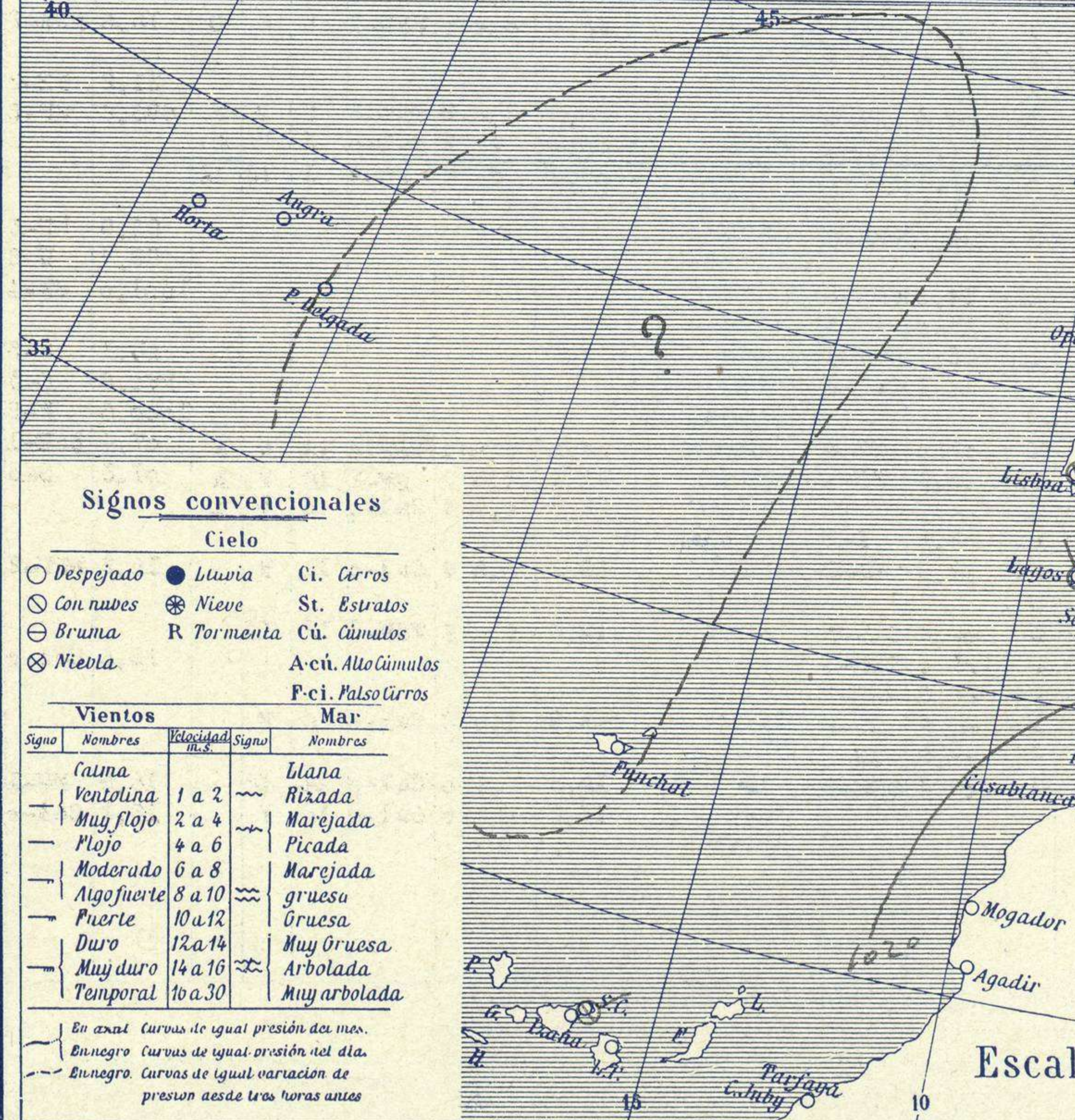
AÑO XXXV

Núm.º 316



**Temperaturas extrema y Lluvia**

Estaciones	Temperaturas		Lluvia
	Máx.	Mínim.	
La Coruña	14	8	1
Santiago	?	5	1
Pontevedra			
Lugo	15	4	
Orense	15	7	3
Gijón	10	5	10
Oviedo	11	8	4
Santander			
Bilbao	14	6	21
San Sebastián	9	-2	
León	13	1	
Zamora	10	-1	
Palencia	8	-1	
Burgos	7	-1	
Soria	11	0	
Valladolid	10	2	
Salamanca	6	1	
Ávila	8	1	
Segovia	10	1	
Madrid	13	4	
Toledo	10	2	
Guadalajara	11	0	
Cuenca	12	1	
Ciudad-Real	11	2	
Albacete	13	4	
Cáceres	15	5	
Badajoz	6	3	19
Vitoria	9	3	ip
Logroño	4	0	54
Pamplona	9	2	
Huesca	11	6	
Zaragoza	15	0	
Lérida	16	7	
Oerona	8	-2	
Barcelona	18	7	
Tarragona	18	7	
Tortosa	18	7	
Teruel	18	7	
Castellon	18	7	
Valencia	18	7	
Alicante	18	7	
Murcia	20	5	
Sevilla	15	4	
Córdoba	13	5	
Jaén	10	4	
Baeza	13	1	
Granada	17	6	
Huelva	16	8	
San Fernando	19	7	
Tarifa	16	10	
Algeciras	17	8	
Málaga	16	8	
Almería	16	6	2
Palma	21	16	2
Ibiza			
Mahon			
Las Palmas			
St. Cruz de T.			
Laguna			
Izaña			
Tetuán			
Melilla			
Tánger			



**Estado General**

Se corre hacia el SE, el área de presiones débiles de Europa por lo cual en Francia llueve y nieva con vientos del Norte y del Oeste.

En España el tiempo es bueno si bien el cielo aparece con bastantes nubes.

**Tiempo probable**

I) Vientos flojos de dirección variable y ligeras lluvias.

II)

III)

IV)

V)

VI)

VII) Vientos flojos y buen tiempo.

VIII) Pueden formarse nieblas y brumas.

IX)

X)

XI)

XII)

**Signos convencionales**

**Cielo**

- Despejado ● Lluvia Ci. Cirros
- ☁ Con nubes ☁ Nieve St. Estratos
- ☉ Bruma R Tormenta Cú. Cúmulos
- ☁ Nublado A.cú. Alto Cúmulos
- ☁ P.ei. Pseudo Cirros

**Vientos**

Signo	Nombres	Velocidad	Signo	Nombres
—	Calma	1 a 2	—	Llana
—	Ventolina	2 a 4	—	Rizada
—	Muy flojo	4 a 6	—	Marejada
—	Flojo	6 a 8	—	Picada
—	Moderado	8 a 10	—	Marejada gruesa
—	Algo fuerte	10 a 12	—	Gruesa
—	Fuerte	12 a 14	—	Muy gruesa
—	Duro	14 a 16	—	Arbolada
—	Muy duro	16 a 30	—	Muy arbolada
—	Temporal		—	

**Mar**

En azul Curvas de igual presión del mar.  
En negro Curvas de igual presión del día.  
En negro Curvas de igual variación de presión desde tres horas antes.

**Observaciones en Madrid de 13<sup>h</sup> del día 11 a 7<sup>h</sup> del día 12**

PARQUE DEL RETIRO (Altitud 667m.º)

Horas	Barómetro		Temperatura	Humedad	Viento	Nieve	Estado del Cielo	Horas de insolación	Temperatura máxima	Id. mínima	Id. máxima normal	Id. mínima id.	Id. normal media	Presión normal
	mm.	milibars												
13	703.4	937.8	10.0	53	NW	2	Nuboso	7-50	10.3	1.2	13.1	5.2	9.5	705.7
18	704.6	939.4	8.9	68	WNW	1	id.							
1	706.3	941.7	4.8	89	W	1	id.							
7	706.4	941.8	1.6	97	Cal	0	Despa							

Escala de 1:13.500.000

