

INSTITUTO GEOGRÁFICO Y CATASTRAL

BOLETÍN DEL SERVICIO METEOROLÓGICO

AÑO XXXV
Nim.º 307

1927

OBSERVACIONES DEL EXTRANJERO

3 de Noviembre

ESTACIONES	PRESIÓN MILIBARES		VIENTO	TEMPE- RATURA	TIEMPO	PRESIÓN MILIBARES		VIENTO	ESTACIONES	PRESIÓN		VIENTO	TEMPE- RATURA	TIEMPO	PRESIÓN MILIBARES		VIENTO
	á O. N. M. G. N.	VARIACIÓN				á O. N. M. G. N.	VARIACIÓN			á O. N. M. G. N.	VARIACIÓN				á O. N. M. G. N.	VARIACIÓN	
ISLANDIA																	
Seydisfjord	991,5	1,3	1 Cal-e	4	N N	983,5	E-4		De Bild								
Reykjavik	99,4	2,7	1 ENE-4	2	D D	88,3	ENE-4		Le Helder								
Vestmannaö						81,1	N-8		Flesinga	1025,9	-0,7	6 SSW-3	12	N N			
Thorshavn	89,9	0,0	0 SW-7	10	LI LI	81,4	S-7		Bruselas								
Stensele	1005,0	-4,7	5 S-1	-5	nv N	1026,6	Cal-e		Zurich	32,6	-1,3	6 E-0	7	NP N			
Ostersund	09,0	-2,7	8 S-4	-2	N nv	24,5	SE-3		Berna	31,8	-0,7	6 SE-0	6	NP N			
Hernosánd	09,5	-5,3	5 SSW-4	0	N nv	25,8	Cal-e		Ginebra	31,9	0,0	0 E-0	5	NP D			
Särna	11,9	-2,7	5 SW-3	-4	nv nv	24,5	SSE-4		Lugano	28,9	0,0	0 N-0	8	D N			
Karlstad	16,9	-2,7	5 NW-3	3	N N	25,8	E-3		Calais	25,5	-1,0	7 SW-6	13	N	1028,1	SW-6	
Estocolmo	19,5	-2,7	5 SSW-3	2	LI nv				Abbeville						30,2	W-2	
Jönköping	19,1	-0,7	8 SSE-3	2	N nv	23,0	ENE-3		El Havre						30,2	S-1	
Wisby	20,7	-1,3	5 S-2	2	N nv	25,7	Cal-e		Maguncia						30,6	SW-6	
Kalmar									Brest								
Bronnö									Lorient								
Vallersund									Rennes						30,9	S-3	
SUECIA Y NORUEGA									Argentan	28,7	-0,5	7 SW-1	7	N	30,7	S-1	
Kinn	04,0	-2,5	8 SSW-9	9	LI LI	10,1	SE-8		Paris	29,7	-0,5	7 SSW-2	11	D	31,5	SW-3	
Dombaas	09,5	-3,0	5 S-7	-3	nv A	09,4	S-9		Nancy	31,4	-1,0	6 Cal-e	6	D	32,6	WSW-2	
Ursire	10,8	-2,0	5 S-6	8	N N	14,7	S-5		Estrasburgo	31,3	-0,5	6 WSW-1	6	N	31,1	S-1	
Fæerder	15,9	-2,0	5 W-2	3	N N	22,5	ENE-4		Tours						32,5	Cal-e	
Lister	14,6	-3,0	8 E-4	4	NP N	17,8	ENE-3		Dijon	29,9	-0,5	7 N-1	7	N	32,2	Cal-e	
Skagen	16,9	-0,7	8 S-1	7	N A	17,0	SSE-5		Rochefort						30,6	SE-2	
Hanstholm	15,4	-1,3	8 SE-2	7	NP NP	13,5	SE-2		Clermont	31,4	0,0	0 Cal-e	5	D	32,6	Cal-e	
Blaavands	18,2	-1,3	5 SW-2	11	LI LI	17,8	SW-1		Lyon	31,1	-0,5	5 Cal-e	6	NP	32,2	Cal-e	
Copenhague	19,3	-0,5	8 W-2	10	N LL	19,9	E-5		Burdeos	27,9	-0,5	5 Cal-e	7	NP	30,2	ESE-2	
Hammershus	19,3	0,7	1 SW-3	9	N NP	21,0	SE-4		Bayona	27,7	0,0	0 SW-1	15	D	28,9	ESE-3	
DINAMARCA									Tolosa						30,9	N-1	
Lerwick									Marignane						28,0	W-2	
Stornoway	01,9	-1,5	5 SW-5	12	N N	06,3	SSW-6		Perpiñan						29,4	Cal-e	
Wick	03,4	-2,5	5 SSW-3	11	N D				Ajaccio	27,9	-1,0	5 Cal-e	13	D	27,9	Cal-e	
Aberdeen	06,0	-3,0	8 SSW-4	14	LI N	13,2	SSW-2		Oporto						26,6	E-1	
Malin Head	07,6	0,0	0 SW-4	13	LI LI	13,1	S-5		Coimbra						25,8	E-2	
Renfrew	07,6	-3,0	8 SW-7	16	LI LI	16,6	SW-3		Lisboa	26,5	0,0	0 E-4	13	D	25,8	N-1	
Tynemouth	12,8	0,0	0 SW-3	15	LI LI	18,1	SW-2		Lagos	21,9	0,0	0 E-7	17	D D	23,9	E-2	
Blacksod	08,9	0,5	1 SW-5	14	N LI	13,2	S-6		PORTUGAL								
Donaghadde	11,9	-1,5	5 SW-3	14	LI LI	17,5	WSW-2		Funchal								
Holyhead	15,3	-1,0	8 SSW-6	13	LI LI	19,6	SSW-4		Horta						18,3	SW-3	
Cranwell									Turin						27,5	Cal-e	
Yarmouth	21,9	-0,5	5 SW-4	14	N LI	24,0	SW-3		Milan						27,9	Cal-e	
Valentia	14,8	1,0	1 SSW-5	14	N LI	16,3	S-4		ITALIA								
Pembroque	19,0	-0,5	5 SSW-6	13	N NP	22,1	SW-5		Liórna	28,5	0,7	1 ENE-2	15	D D		SE-1	
Ross-on-Wye	21,3	-0,5	5 SW-3	12	N N	23,7	SW-4		Ancona	29,0	0,7	1 N-2	15	N N	27,8	NE-2	
Londres	24,6	0,0	0 SW-3	13	N N	27,0	SW-3		Zara	25,5	0,7	1 NW-1	14	N N	24,3	NE-3	
Scilly									Roma	27,5	0,7	4 ENE-2	8	N D	27,0	WSW-2	
Plymouth	24,6	-0,5	6 SW-3	13	N N	26,6	SW-5		Magdalena	24,9	?	?	W-2	14	D D	24,1	W-2
Calshot	25,7	-0,5	5 SW-3	13	N D	28,4	SW-4		Taranto						23,1	SE-1	
Guernsey	26,6	-0,5	5 SSW-4	12	D D	28,8	SW-1		Mesina	25,1	0,0	0 N-2	18	N N	22,7	N-2	
Borkum	18,5	0,7	1 WNW-2	10	N N	19,5	Cal-e		Tánger	23,1	0,0	0 ENE-2	18	NP			
Loningen	25,8	0,7	4 WSW-2	14	LI nv	24,6	W-2		ORAN								
Hamburgo	23,3	-1,3	8 WSW-4	14	LI LI	21,7	W-3		Argel								
Swinemunde						21,9	S-1		Bizerta								
Danzig	19,3	-0,7	8 SE-3	7	LI LI	23,4	ENE-4		Túnez								
Memel	23,7	-0,7	5 SE-1	0	N N	25,9	Cal-e		Rabat	15,4	0,5	4 SE-2	16	N	17,7	E-1	
Aquisgran	28,3	-0,7	5 SSW-4	13	N LI	28,7	SW-4		Fez								
Magdeburgo	25,4	0,7	4 W-2	15	LI LI	23,3	WSW-3		Tazza								
Berlin	23,9	0,7	4 W-2	15	NP LI	22,5	WSW-2		Sfax								
Dresde	22,6	0,7	1 WNW-4	13	LI LI	24,7	WSW-3		NORTE DE AFRICA								
Breslau						24,5	WNW-2		Casablanca	15,8	0,0	0 ESE-2	15	N	18,9	N-3	
Francfort	30,5	0,0	0 SW-1	13	N LI	?	SW-2		Mequinez								
Carlsruha	30,3	0,0	0 Cal-e	14	N A		WSW-1		Agadir								
Munich	32,1	0,0	0 W-1	12	N N	31,7	WSW-3										
Posen																	
Varsovia																	
Cracovia																	
Viena																	
Praga																	
Buda-Pest																	

RADIOGRAMAS TRANSMITIDOS DESDE BARCOS

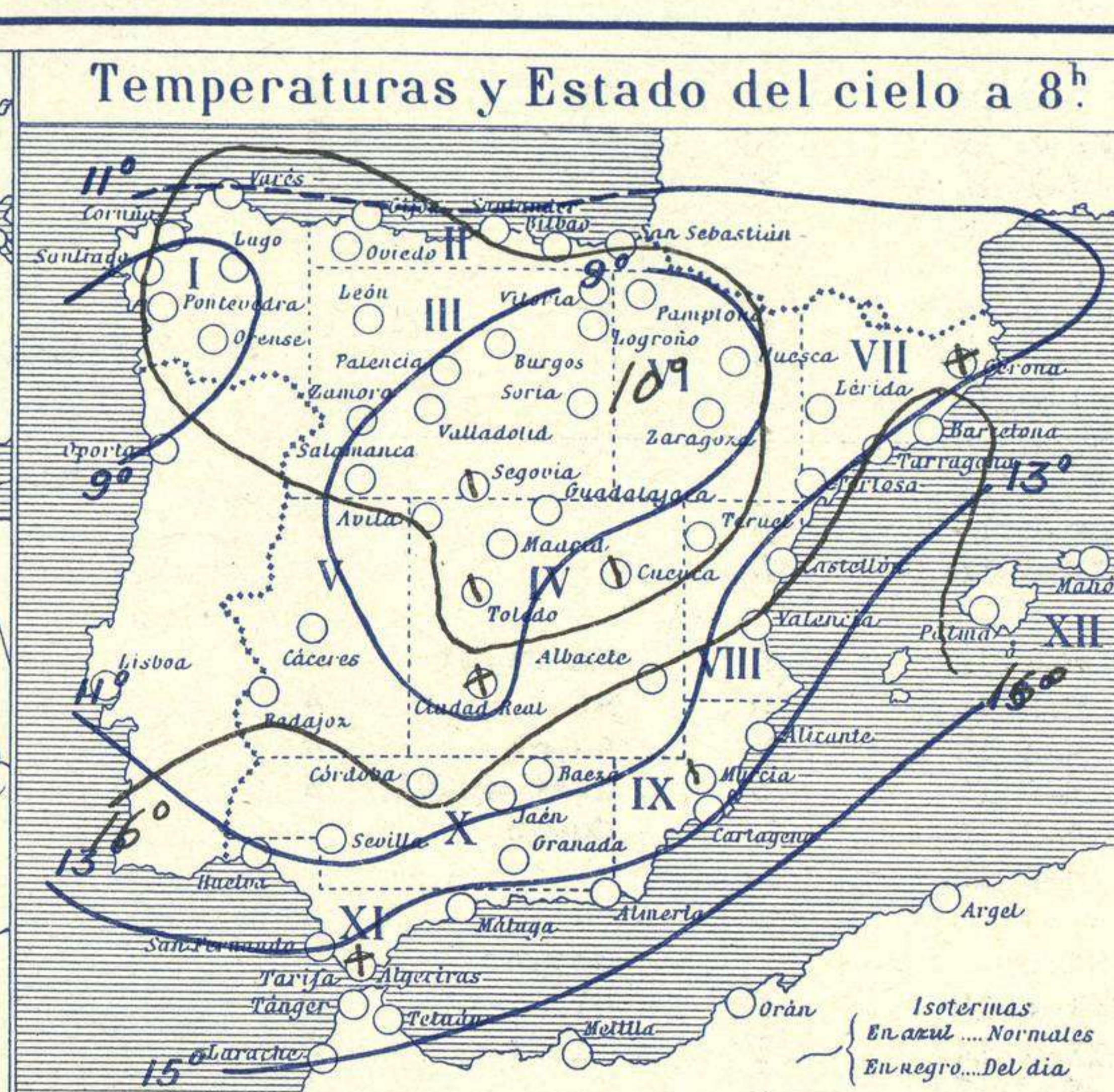
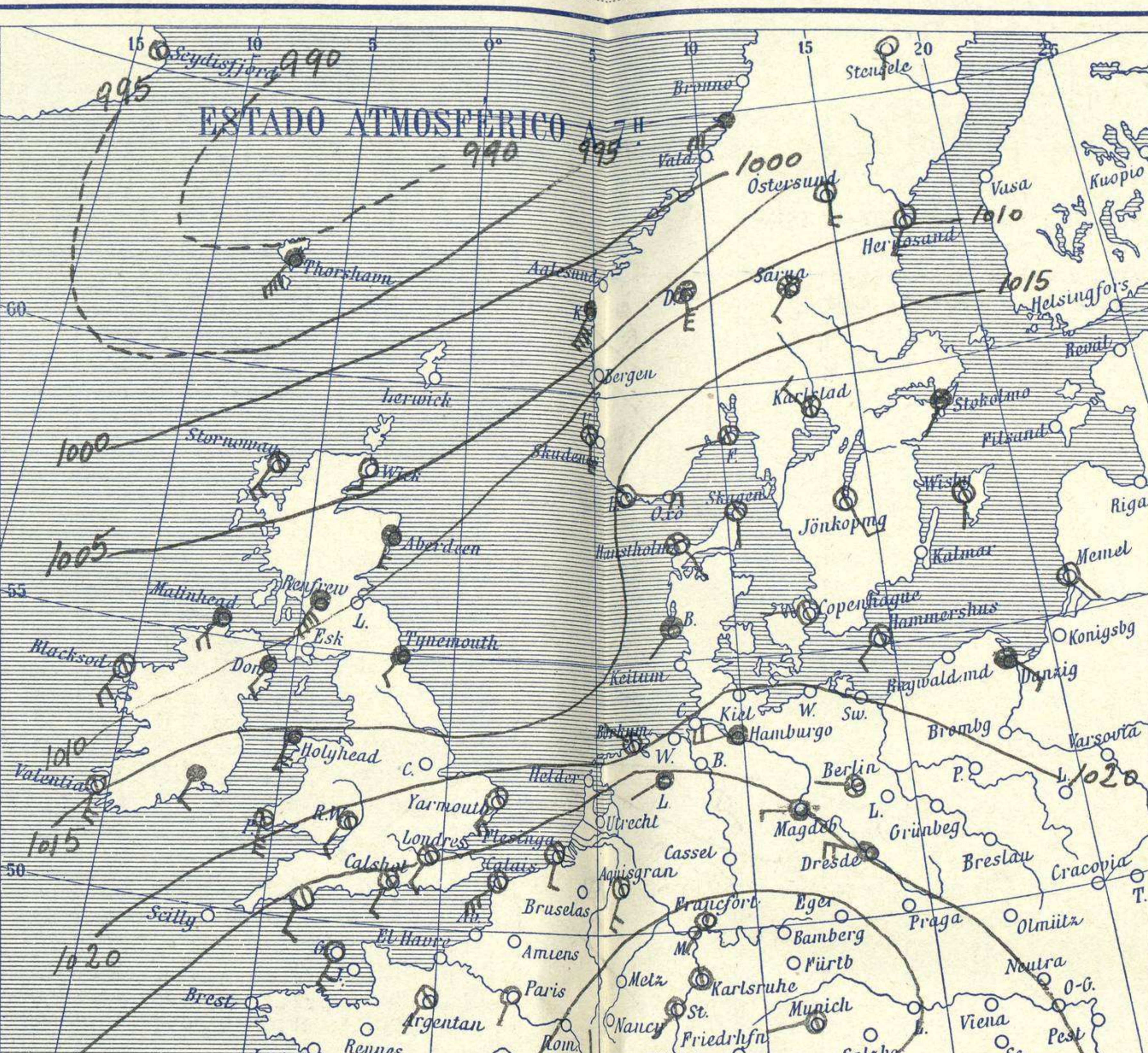
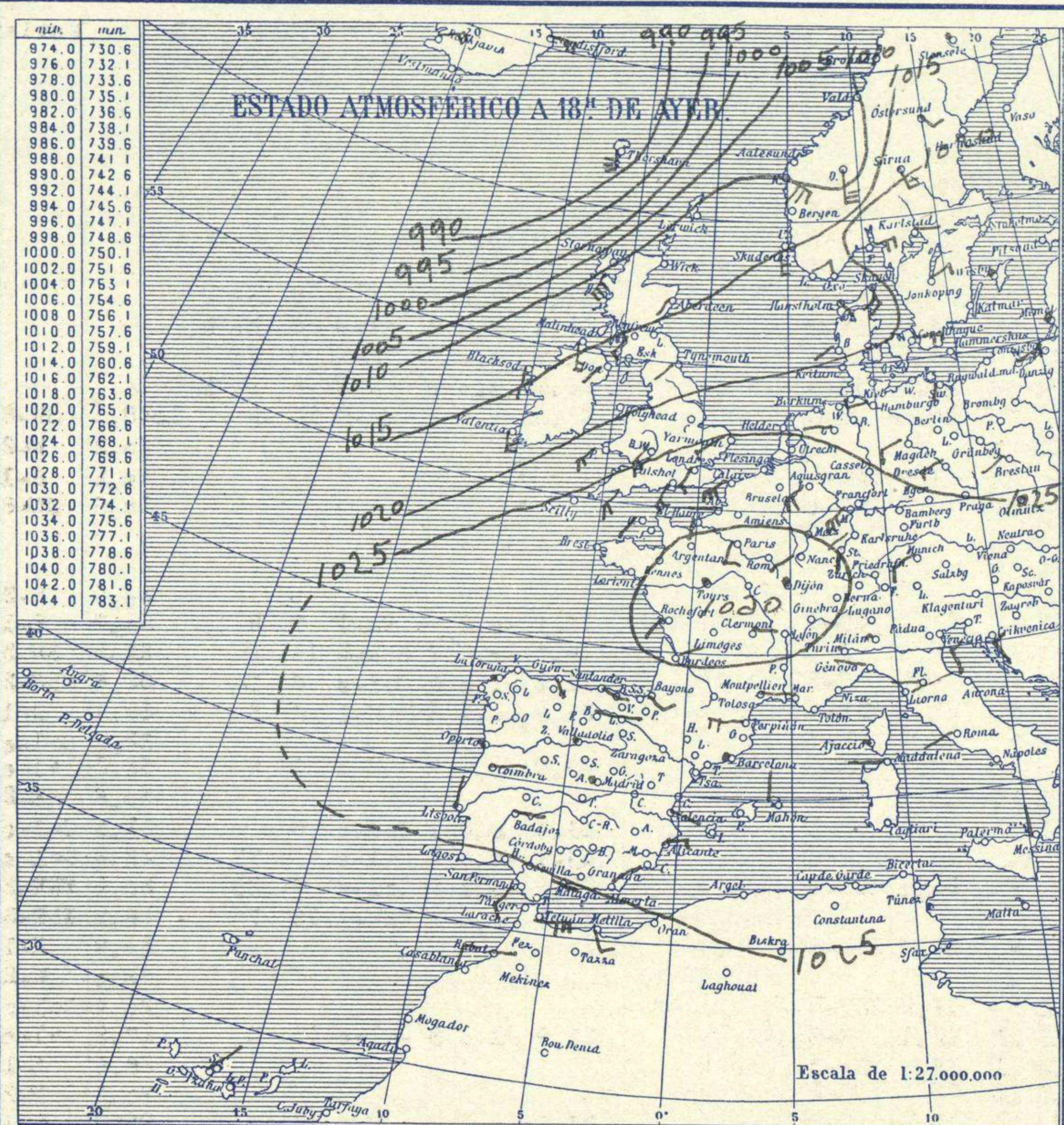


SERVICIO METEOROLÓGICO ESPAÑOL.

Boletín del *Jueves 3 de Noviembre de 1927*

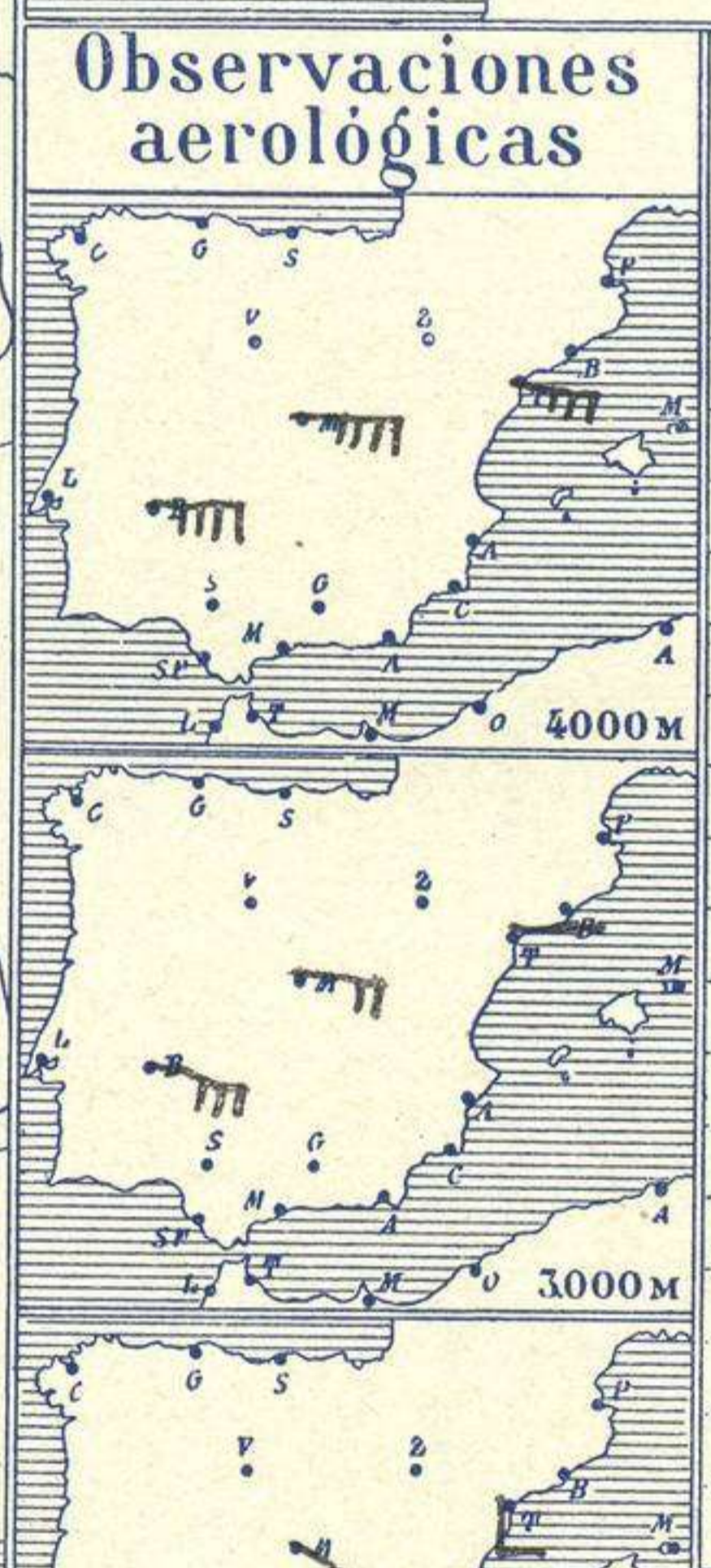
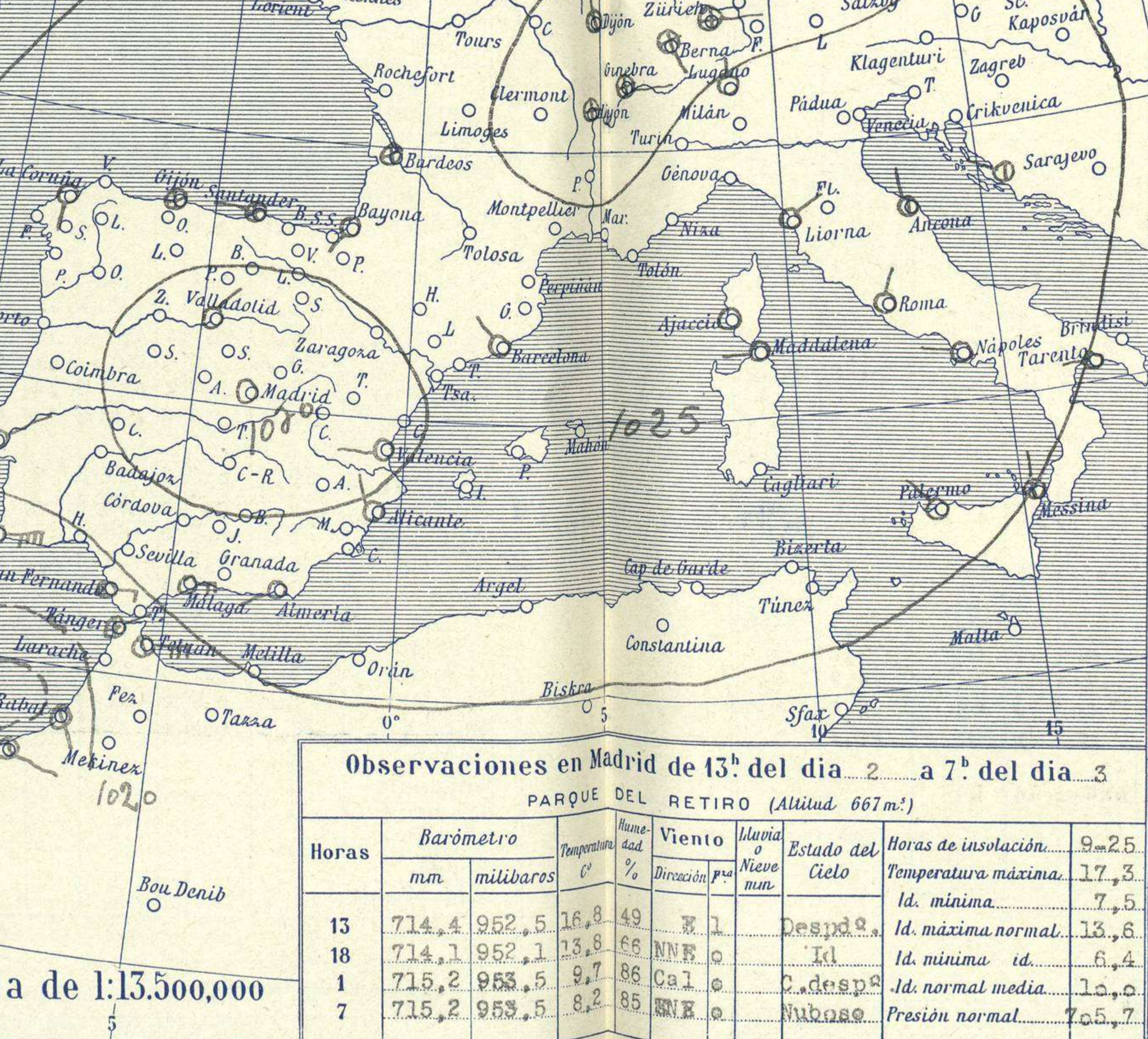
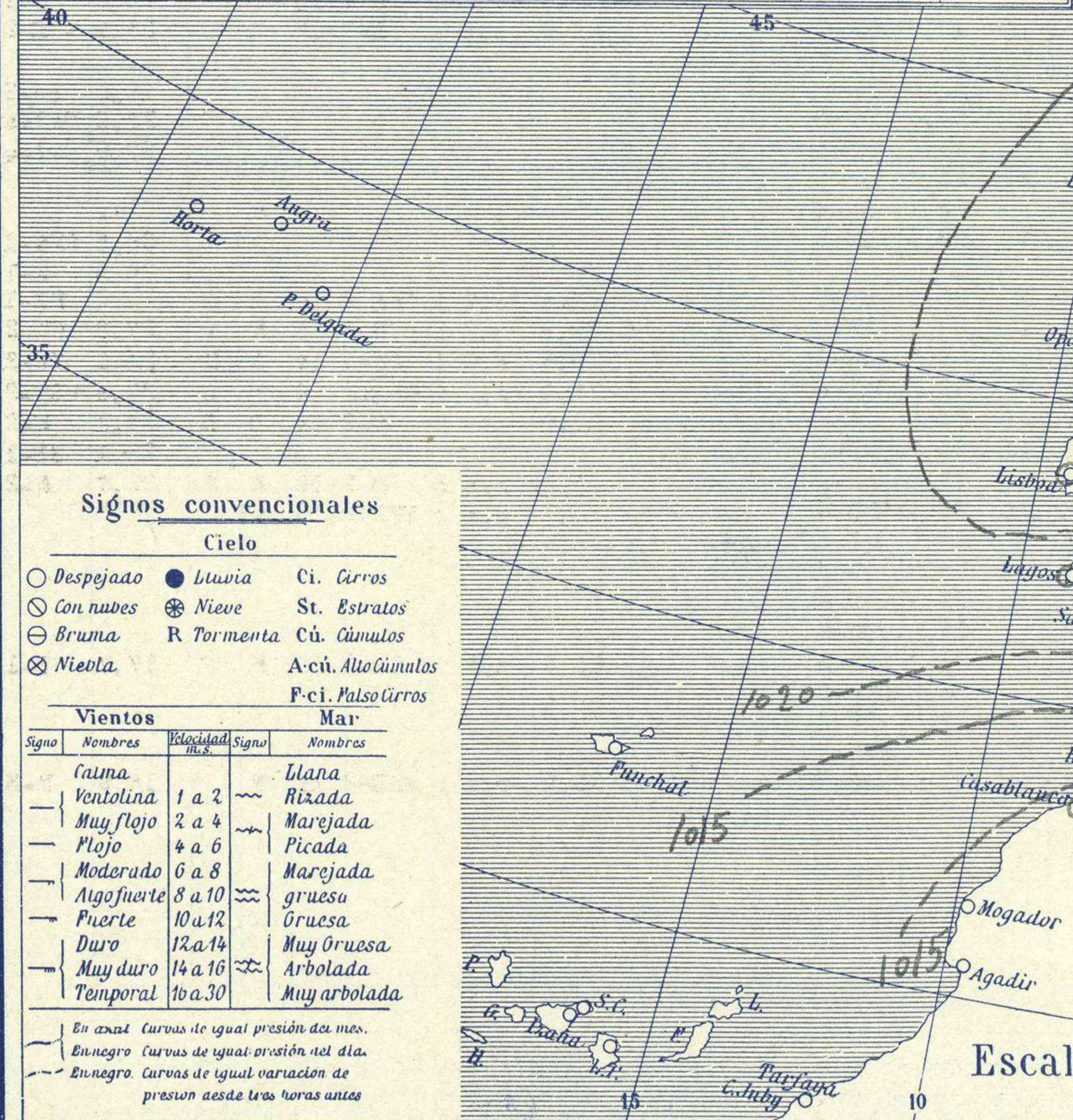
AÑO XXXV

Núm.º 307



Temperaturas extrema y Lluvia

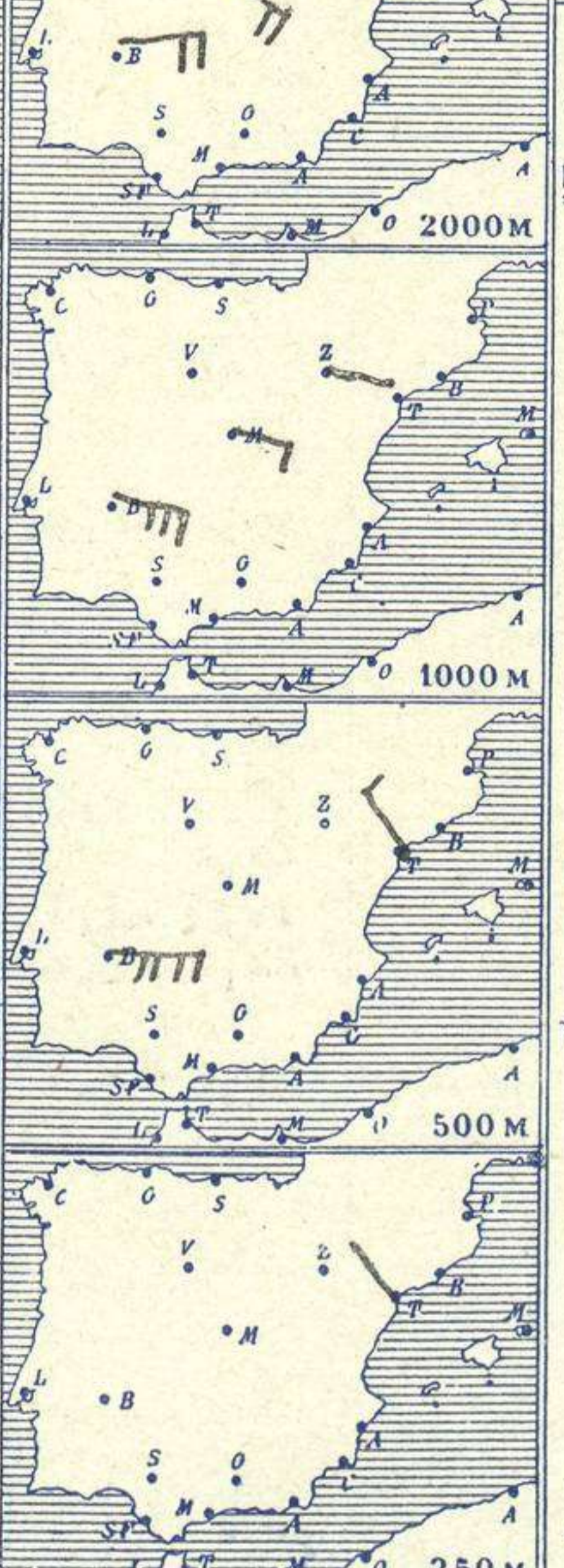
Estaciones	Temperaturas		Lluvia
	Máx.	Mínim.	
La Coruña	18	11	
Santiago	21	7	
Pontevedra	22	5	
Lugo			
Orense	21	2	
Gijón	18	10	
Oviedo	20	7	
Santander	19	11	
Bilbao	19	10	
San Sebastián	22	9	
León	14	3	
Zamora	17	2	
Palencia	19	2	
Burgos	19	4	
Soria	18	2	
Valladolid	19	2	
Salamanca	20	2	
Ávila	15	8	
Segovia	17	5	
Madrid	17	8	
Toledo	19	6	
Guadalajara	20	4	
Cuenca	19	5	
Ciudad-Real	19	9	
Albacete	17	6	
Cáceres	20	11	
Badajoz	22	11	
Vitoria	20	1	
Logroño	17	3	
Pamplona			
Huesca			
Zaragoza			
Lérida			
Oerona	24	7	
Barcelona	23	14	
Tarragona	20	14	
Tortosa	23	10	
Teruel	18	4	
Castellón	21	12	
Valencia	20	15	
Alicante	22	13	
Murcia	21	13	
Sevilla			
Córdoba	23	12	
Jaén	21	13	
Baeza	19	11	
Granada	20	8	
Huelva	25	13	
San Fernando	23	12	
Tarifa	27	18	
Algeciras	2	18	
Málaga	22	15	
Almería	21	18	1
Palma	23	10	
Ibiza			
Mahón	20	14	
Las Palmas			
St. Cruz de T.			
Laguna			
Izaña			
Tetuán	20	16	
Melilla	21	16	2
Tánger			



Estado General

Se hace más extenso el anticiclón de Europa con lo cual se mantiene el tiempo bueno en Francia, Centro de Europa y Europa meridional.

Por el Norte de Europa, el tiempo es de lluvias y nevadas.



EN LAS REGIONES.

I

II

III

IV

V

VI Vientos flojos y moderados de dirección variable y buen tiempo. - Nieblas.

VII

VIII

IX

X

XI

XII

Signos convencionales

Cielo

○ Despejado ● Lluvia Ci. Cirros
 ☁ Con nubes ☁ Nieve St. Estratos
 ☁ Bruma R Tormenta Cú. Cúmulos
 ☁ Niebla A.cú. Alto Cúmulos
 ☁ P.ci. Pseudo Cirros

Vientos

Signo	Nombres	Velocidad	Signo	Nombres
—	Calma	1 a 2	—	Llana
—	Ventolina	2 a 4	—	Rizada
—	Muy flojo	4 a 6	—	Marejada
—	Flojo	6 a 8	—	Picada
—	Moderado	8 a 10	—	Marejada gruesa
—	Algo fuerte	10 a 12	—	Gruesa
—	Fuerte	12 a 14	—	Muy gruesa
—	Muy fuerte	14 a 16	—	Arbolada
—	Temporal	16 a 30	—	Muy arbolada

Mar

— En azul Curvas de igual presión del mar.
 — En negro Curvas de igual presión del día.
 — En negro Curvas de igual variación de presión desde tres horas antes.

Observaciones en Madrid de 13^h del día 2 a 7^h del día 3

PARQUE DEL RETIRO (Altitud 667 m.)

Horas	Barómetro		Temperatura	Humedad	Viento	Nieve	Estado del Cielo	Horas de insolación
	mm	milibaros						
13	714.4	952.5	16.8	49	N	1	Despej.	9.25
18	714.1	952.1	13.8	66	NNE	0	Id.	17.3
1	715.2	953.5	9.7	86	Cal	0	Id. mínima id.	13.8
7	715.2	953.5	8.2	85	NNE	0	Id. normal media	10.0

Escala de 1:13.500,000

OBSERVACIONES DE ESPAÑA

ESTACIONES	PRESIÓN MILIBARES			VIENTO D. y F.	TEMPERATURA C.	TIEMPO PRESENTE PASADO	NUBES	MAR	DIRECCIÓN Y FUERZA DEL VIENTO Á										
	á O° N. M. G. N.		C.						OBSERVACIONES Á 7h.										
	VARIACIÓN																		
La Coruña	27,5	0,5	4	S-2	12	D	Ci												
Gijón	27,6	0,7	4	SW-2	10	NE													
Santander	27,7	0,5	4	W-1	12	NE													
Valladolid	33,7	0,1	4	NNE-0	3	D													
Zaragoza																			
Barcelona	28,7	0,0	0	NW-0	7	D	St												
Tortosa	30,6	0,6	4	N-1	14	D		NNW-2	NNW-3	WNW-1	S-3	E-2	ESE-6	ESE-7					
Mahón	28,9	0,4	4	Cal-0	15	D													
Madrid	33,0	0,4	4	ENE-0	8	D	Ci				ESE-3	SE-4	ESE-4	E-7	W-6				
Badajóz	27,9	0,1	4	E-1	11	D					E-7	ESE-6	E-5	ESE-6	E-8				
Alicante	29,1	0,3	4	NW-2	15	D	Cu	1											
Granada	28,1			SE-3	10	D													
Sevilla																			
Almería	27,9	0,4	1	WSW-2	19	D	Mn-cu, Ci	2											
Málaga	25,3	0,1	4	E-5	10	D	St	4											
S. Fernando	23,5	0,1	4	E-4	19	N	Cu-nb	4											
Melilla	24,5	0,7	4	E-2	19	D	A-st-cu, Ci	5											
Tetuán	21,2	0,1	4	E-6	18	N	Cu-nb												
S. C. de Tenerife	30,7	0,0	0	W-1	13	D													
Izaña																			
OBSERVACIONES Á 18h										OBSERVACIONES Á									
La Coruña	28,1	0,3	4	Cal-0	15	N	Ci	3											
Gijón	27,9	0,0	0	SE-1	14	D	Ci-st	2											
Santander	22,5	-0,5	5	E-2	17	D		2											
Valladolid	31,4	0,3	4	Cal-0	11	D													
Zaragoza	33,9	-0,4	5	Cal-0	17	D													
Barcelona	29,9	0,4	4	Cal-0	18	D													
Tortosa	30,6	0,0	0	SW-2	19	D													
Mahón	28,9	0,0	0	N-1	18	D													
Madrid	28,1	0,0	0	Cal-0	13	D													
Badajóz	26,2	-0,1	6	E-1	19	D													
Alicante	29,0	0,5	4	ENE-3	19	D		3											
Granada	25,1	0,2	1	S-1	15	D	Cu												
Sevilla																			
Almería	27,8	0,7	1	NE-4	19	D		3											
Málaga	26,2	0,1	1	E-1	19	D	Cu-nb	2											
S. Fernando	29,0	0,0	0	E-1	15	D													
Melilla	25,8	0,7	1	SSE-3	19	D	Cu-nb	5											
Tetuán	22,7	0,3	4	E-6	17	N	Cu-nb												
S. C. de Tenerife	20,3	-0,3	6	NNE-2	26	N	Cu	2											
Izaña	31,3	0,0	0	ESE-1	18	D													

ESTACIONES	PRESIÓN MILIBARES			VIENTO D. y F.	TEMPERATURA C.	TIEMPO PRESENTE PASADO	PRESIÓN MILIBARES	VIENTO D. y F.	ESTACIONES	PRESIÓN MILIBARES			VIENTO D. y F.	TEMPERATURA C.	TIEMPO PRESENTE PASADO	PRESIÓN MILIBARES	VIENTO D. y F.							
	á O° N. M. G. N.		C.							OBSERVACIONES Á 8h								OBSERV. A 18h			OBSERVACIONES Á 8h		OBSERV. Á 18h	
	VARIACIÓN																							
Vares									Cáceres	29,3	0,0	0	E-1	12	D	27,1	ENE-2							
Finisterre	22,7	1,2	1	S-2	17	D	17,7	Cal-0	Vitoria	31,5	0,3	4	N-0	9	D									
Santiago	29,3	0,0	0	N-1	11	D	28,3	W-1	Logroño	33,3	0,0	0	N-0	7	D									
Pontevedra	29,0	1,3	1	N-2	10	D	27,4	SW-2	Pamplona	32,5	0,2	4	Cal-0	8	?	30,9	Cal-0							
Lugo									Huesca	32,6	?	?	NE-1	16	D	31,5	NW-0							
Orense	32,1	0,8	1	S-0	8	D	28,6	S-0	Lérida															
Oviedo	29,3	0,0	0	SW-2	8	D	27,9	S-1	Gerona	29,4	0,7	1	Cal-0	10	NE	29,8	S-1							
Bilbao	24,7	0,2	3	SE-5	15	D			Tarragona	29,9			N-0	17	D	29,8	S-0							
San Sebastián	28,2	0,5	4	S-1	15	D	29,4	S-1	Teruel	34,3			Cal-0	5	N	28,9	E-1							
León	34,5			W-1	6	D	31,3	W-1	Castellón	30,5	0,0	0	WNW-0	15	D	31,5	ENE-0							
Zamora	31,5	0,0	0	N-1	6	D	26,9	N-1	Valencia															
Palencia	34,1	0,0	0	NE-0	4	D	30,2	SE-0	Murcia	29,7			SW-1	16	N	28,9	E-2							
Burgos									Córdoba				?	D										
Soria	34,7	0,0	0	SE-0	4	D	31,1	SE-0	Jaén	27,1			S-4	15	D	27,1	SW-4							
Salamanca	31,3	0,4	4	NW-0	6	D	26,5	WNW-0	Baeza	27,5	0,0	0	E-1	14	D	27,5	E-4							
Avila	30,1			SSE-2	9	D	27,1	SSE-1	Huelva	24,3			E-4	17	D	24,7	N-0							
Segovia	32,5	1,3	1	E-1	6	N	29,5	W-1	Tarifa	19,9	-1,1	6	E-7	19	NE	22,5	E-7							
Toledo	32,3	0,3	4	ENE-1	8	N	28,7	E-0	Algeciras	22,3	0,0	0	E-8	20	D	20,1	?							
Guadalajara	31,5	0,0	0	NE-0	6	D	27,7	SE-0	Tánger															
Cuenca	31,4	0,0	0	N-2	6	N	26,2	SSE-1	Palma	29,5	0,7	1	NNW-1	14	D									
Ciudad Real	30,5	0,7	2	E-5	9	NE			Las Palmas															
Albacete	33,7	0,8	4	Cal-0	7	NE	31,9	ENE-1	Laguna															

NOTICIAS

• Expresado en medias horas antes observación.
 • D Despejado ó semidespejado - N Nuboso ó cubierto - NB Niebla ó bruma - A Aguaceros - II Lloviznas - LI Lluvias - G Granizo (sin truenos) - An Aguanieve - nv Nieve - T Tormenta.
 ••• D Despejado ó semidespejado - N Nuboso - NC Cubierto constantemente - NB Niebla ó bruma - A Aguaceros - II Lloviznas - nv Nieve ó aguanieve - G Granizo (sin truenos) - T Tormenta.
 •••• Sobre el nivel del mar.