

INSTITUTO GEOGRÁFICO Y CATASTRAL

BOLETÍN DEL SERVICIO METEOROLÓGICO

AÑO XXXV
Núm. 306

1927

OBSERVACIONES DEL EXTRANJERO

2 de Noviembre

ESTACIONES	PRESIÓN MILIBARES				VIENTO	TEMPE RATUR A C°	TIEMPO		PRESIÓN MILIBARES	VIENTO	ESTACIONES	PRESIÓN				VIENTO	TEMPE RATUR A C°	TIEMPO		PRESIÓN MILIBARES	VIENTO						
	a O°		VARIACIÓN	C			D. y F.	PRESENT E				PASADO	a O°		a O°			VARIACIÓN	C			D. y F.	PRESENT E	PASADO	a O°		
	N. M. G. N.	N. M. G. N.											N. M. G. N.	N. M. G. N.	OBJERV. A 7 ^h										OBJERV. A 18 ^h	OBJERV. A 7 ^h	OBJERV. A 18 ^h
ISLANDIA	Seydisfjord								1018,9	SE-3	De Bild	1021,3	0,0	0	SW-4	12	LL	LL									
	Reykjavik								11,8	E-2	La Helder	17,5	0,0	0	WSW-6	13	LL	LL									
	Vestfmannö								07,8	ESE-9	Flesinga	22,5	0,7	4	SW-5	13	N	LL									
	Thorshavn								11,5	ESE-7	Bruselas																
	Stensele				1028,3	2,0	1	Cal	-17	D	NB	12,6															
	Ostersund				30,3	2,7	1	N-2	-11	D	N	14,6															
	Hernosánd				25,0	3,3	1	NNW-3	-5	D	A	09,1															
	Sárna				27,7	2,0	1	NW-1	-14	D	D	11,7															
	Karlstad				25,0	3,3	1	N-4	-2	D	D	17,4															
	Estocolmo				24,2	3,3	1	N-2	-2	N	D																
SUECIA Y NORUEGA	Jönköping				23,8	2,0	1	ESE-2	2	N	N	19,5															
	Wisby				22,5	3,3	1	N-4	3	N	N	15,5															
	Kalmar																										
	Bronnö																										
	Vallersund																										
	Kinn				14,5	-1,0	7	E-6	5	N	D	18,5															
	Dombaas				25,0	0,5	1	Cal	-9	D	D	17,5															
	Utsire				13,8	0,0	0	ESE-5	7	N	N	18,1															
	Fæerder				23,4	2,0	1	E-6	2	N	N	17,3															
	Lister				15,4	1,0	4	ESE-6	4	N	LL	19,6															
DINAMARCA	Skagen				18,5	0,7	4	E-6	6	N	LL	16,6															
	Hanstholm																										
	Blaavands				14,1	-0,7	7	SW-2	11	NF	NB	22,3															
	Copenhague				19,1	-1,3	6	S-2	9	LL	LL	21,7															
	Hammershus				20,3	-0,7	5	SW-3	9	LL	NB	21,9															
	Lerwick				05,2	-4,5	5	SE-5	9	LL	LL																
	Stornoway				00,7	0,5	4	SW-6	14	A	A	02,3															
	Wick																										
	Aberdeen				05,4	-0,5	8	S-2	13	LL	LL	07,1															
	Malin Head				09,3	3,0	4	SW-5	14	N	D	04,1															
ISLAS BRITANICAS	Renfrew				09,8	2,0	4	SW-4	16	N	LL																
	Tynemouth				11,3	1,5	1	SW-2	15	N	LL	10,0															
	Blacksod				10,1	2,0	1	SSW-7	14	N	N	04,0															
	Donaghadee				12,5	1,5	1	W-3	17	LL	LL	08,1															
	Holyhead				14,7	1,0	4	SW-5	14	N	LL	11,1															
	Cranwell				17,5	1,0	1	WSW-5	16	N	LL																
	Yarmouth				17,9	0,0	0	SW-3	15	N	LL	22,0															
	Valentia				16,0	2,5	1	S-3	14	N	LL	09,7															
	Pembroque																										
	Ross-on-Wye				20,8	1,0	1	WSW-2	16	LL	A	17,9															
EUROPA CENTRAL	Londres				22,6	1,0	1	SW-4	15	N	LL	23,9															
	Scilly																										
	Plymouth																										
	Calshof				24,3	1,0	1	SW-5	14	LL	LL	24,4															
	Ouernsey				26,6	1,0	1	SW-6	14	N	N	26,2															
	Borkum				19,4	-1,3	5	SW-2	9	LL	N	21,3															
	Loningen				20,5	-0,7	6	SW-3	11	LL	LL	26,6															
	Hamburgo				20,5	0,0	0	SSW-4	10	LL	LL	26,6															
	Swinemunde				23,0	0,0	0	SSW-3	9	N	N	25,9															
	Danzig																										
Memel				20,5	0,7	1	NW-4	7	N	N	15,5																
Aquisgran				24,6	0,0	0	SSW-5	10	LL	LL	28,2																
Magdeburgo				23,9	-0,7	7	S-3	10	N	N	28,6																
Berlin				23,7	-1,3	8	WSW-3	9	?	N	27,8																
Dresde				26,7	-0,7	5	S-3	9	N	N	29,6																
Breslau				26,7	1,3	3	Cal	-5	N	rv	28,6																
Francfort				29,1	0,7	4	WSW-3	6	?	NB	29,9																
Carlsruha				30,5	0,7	1	SW-1	8	N	N	30,1																
Munich				32,5	1,3	1	W-1	8	NB	NB	31,4																
Posen																											
Varsovia																											
Cracovia																											
Viena																											
Praga																											
Buda-Pest																											
RADIOGRAMAS TRANSMITIDOS DESDE BARCOS																											

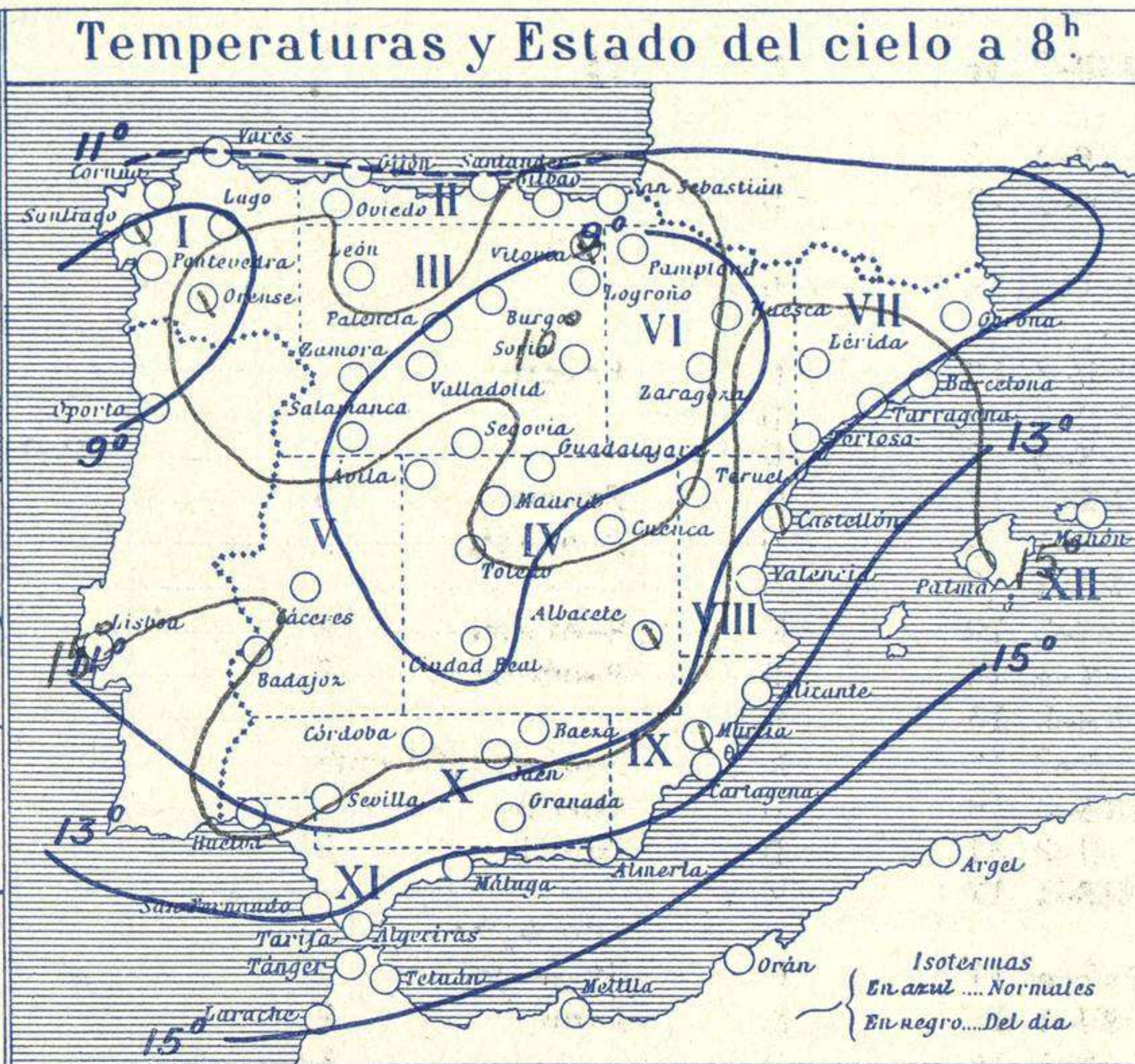
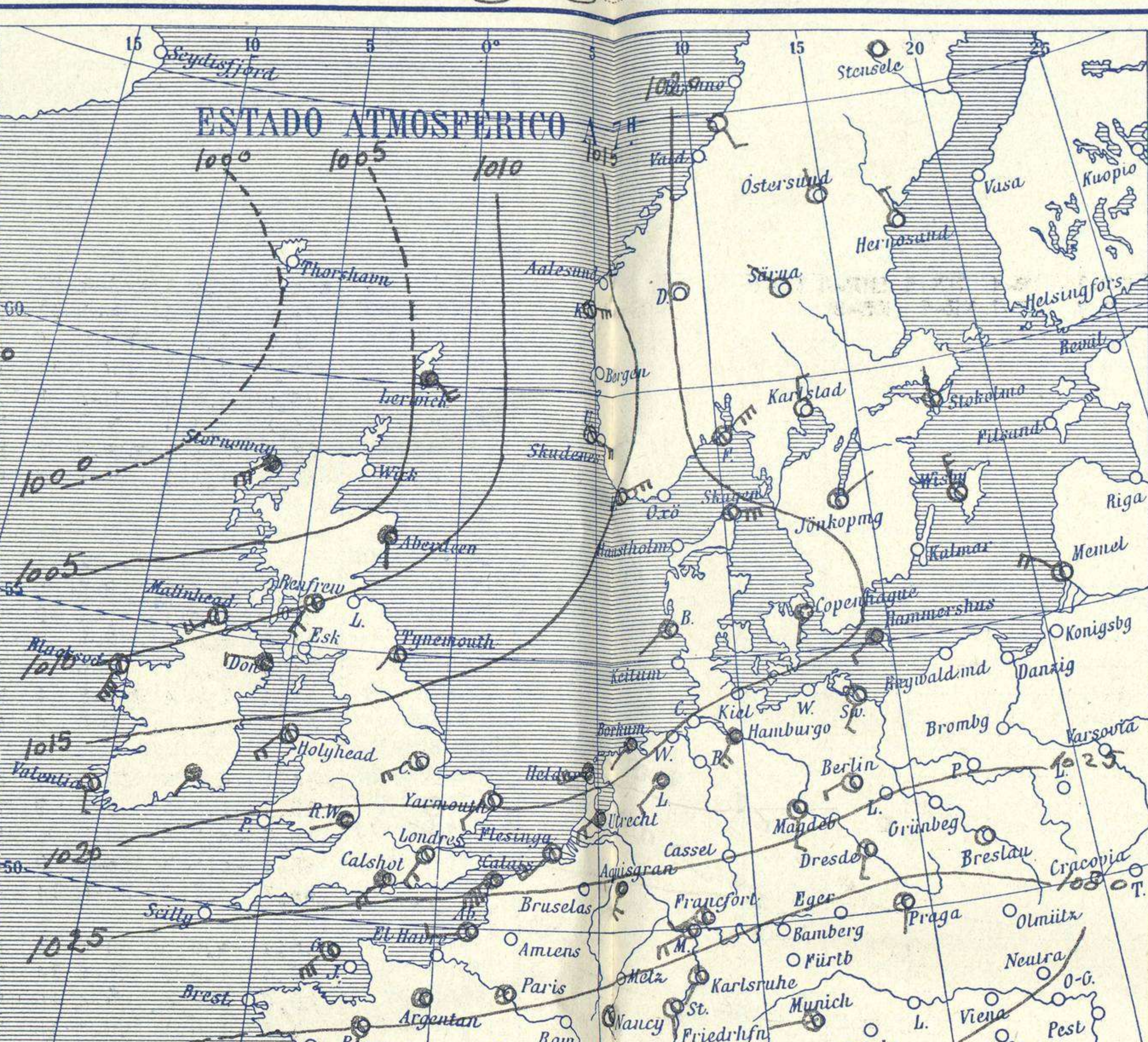
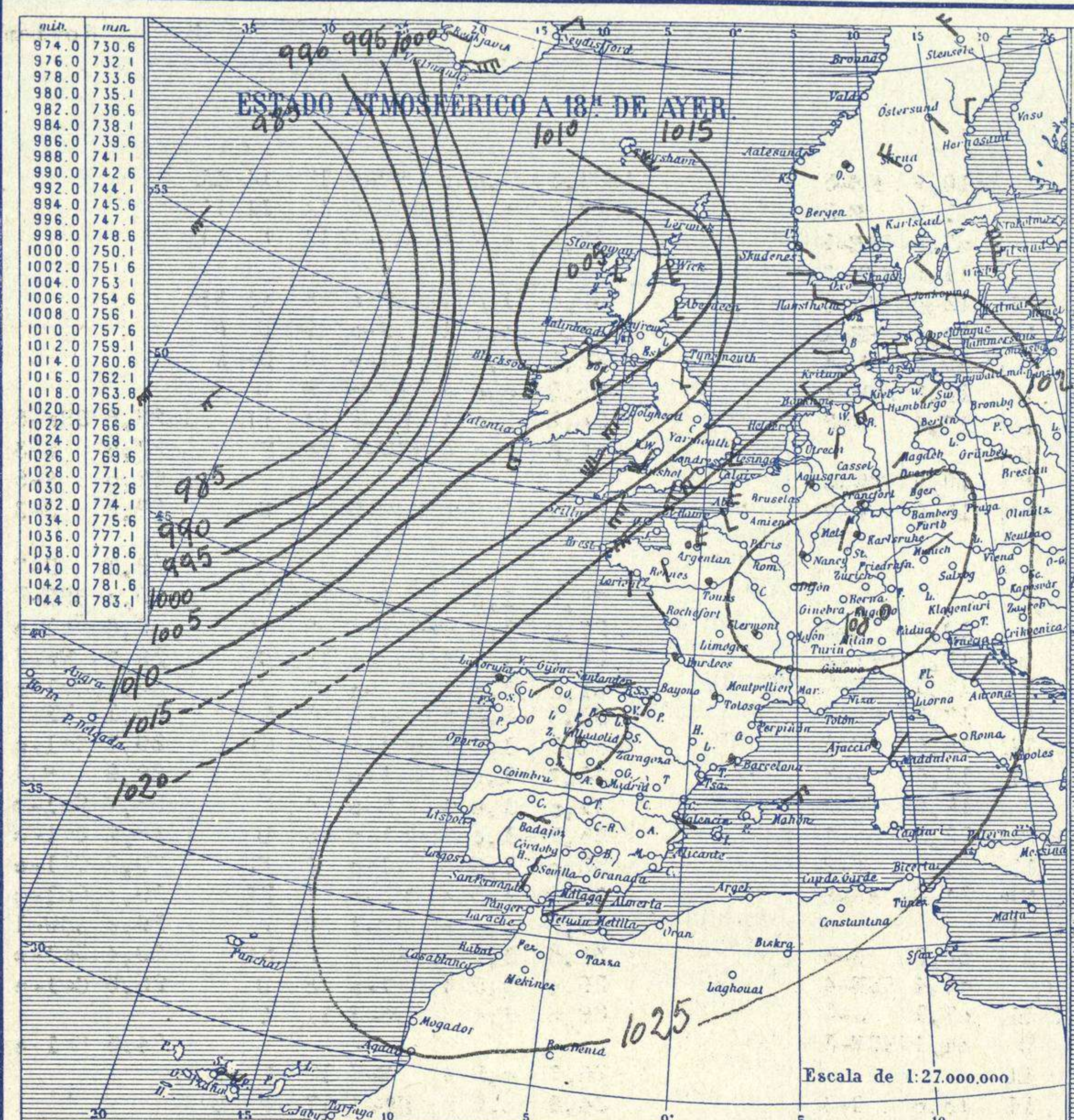


SERVICIO METEOROLÓGICO ESPAÑOL.

Boletín del *Miércoles 2* de Noviembre de 1927

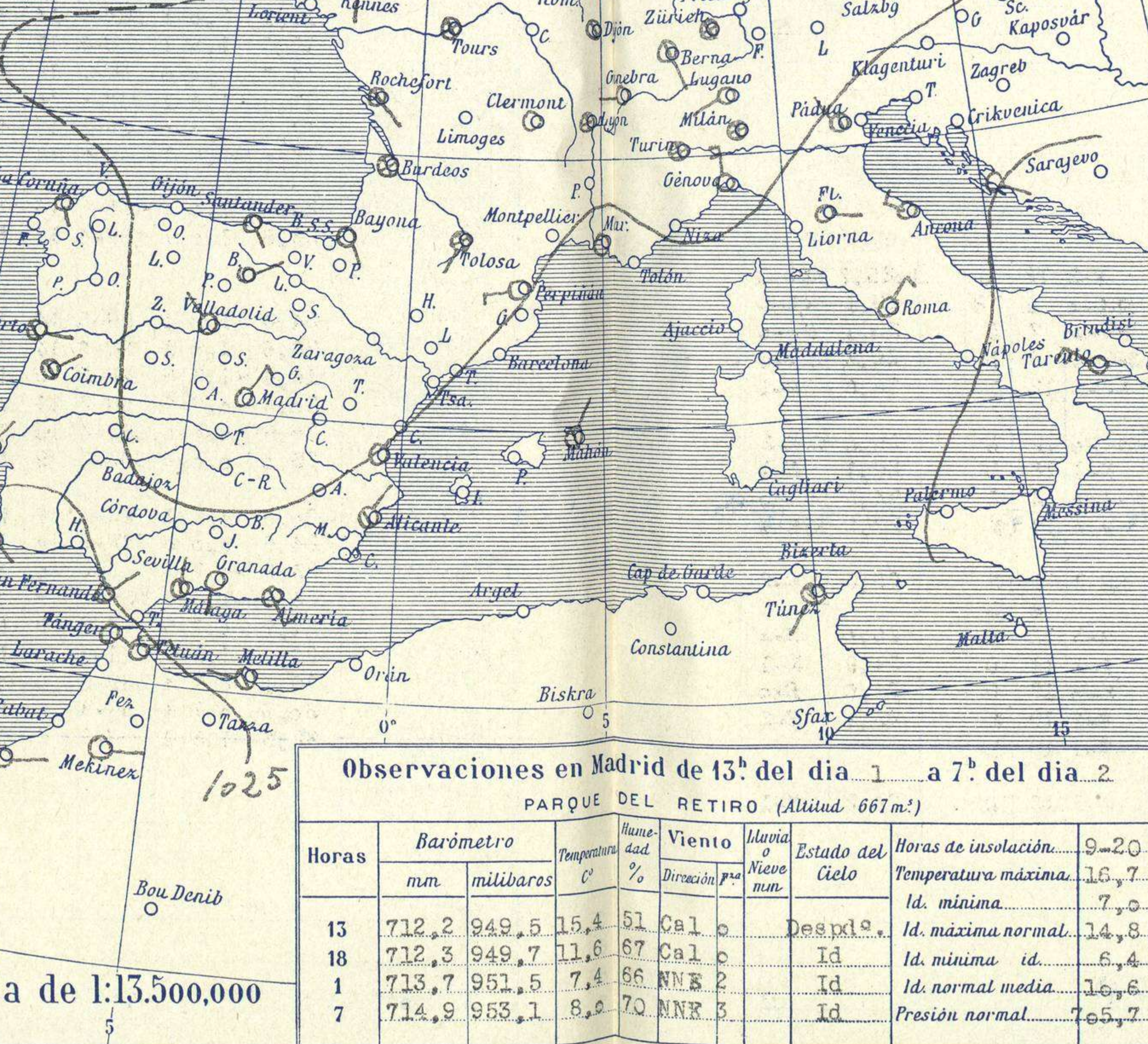
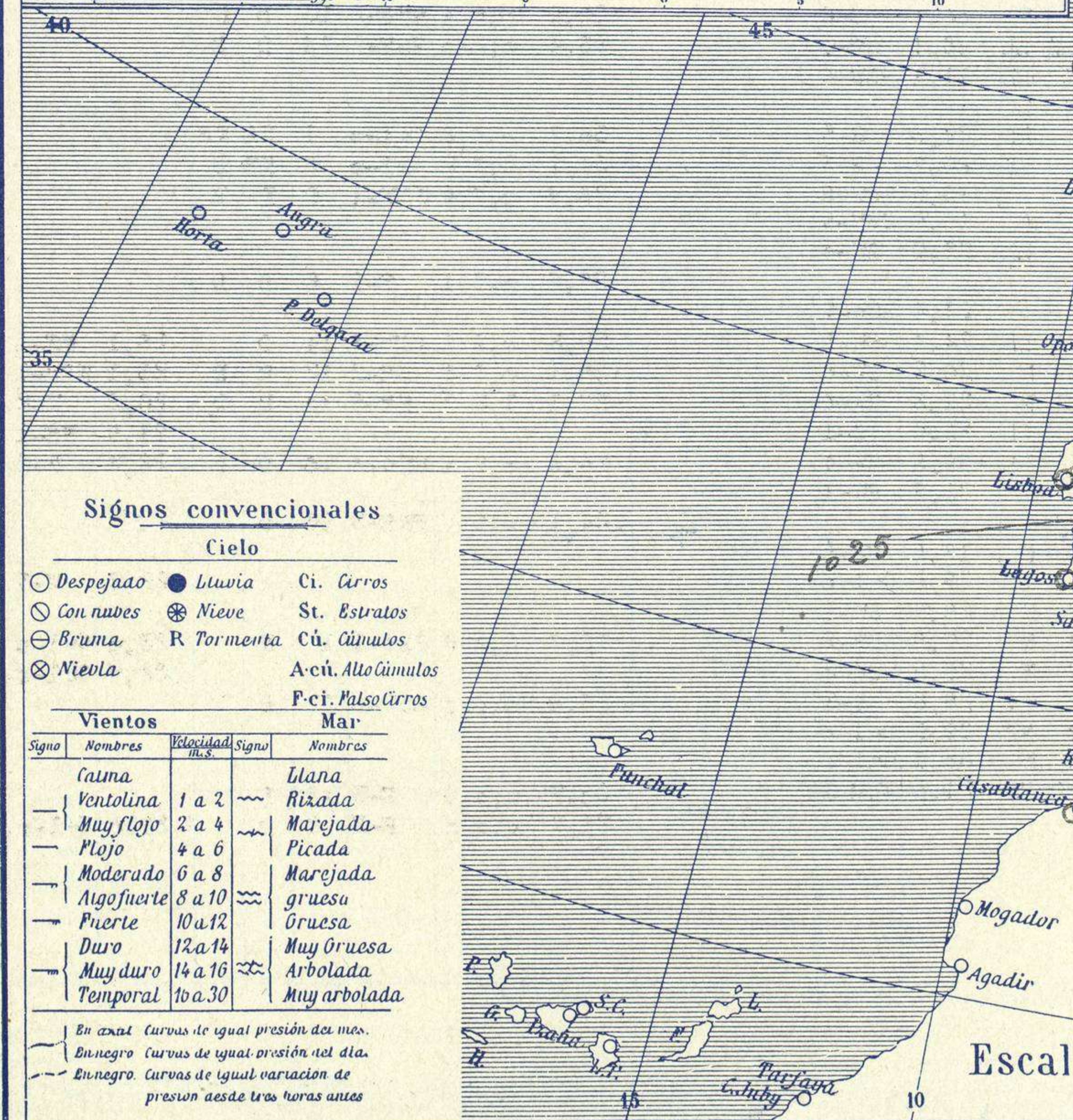
AÑO XXXV

Núm.º 306...



Temperaturas extrema y Lluvia

Estaciones	Temperaturas		Lluvia
	Máx.	Mínim.	
La Coruña	20	6	
Santiago	18	8	
Pontevedra			
Lugo			
Orense	21	3	
Gijón			
Oviedo	19	8	
Santander	18	8	
Bilbao	17	8	
San Sebastián	20	7	
León	16	5	
Zamora	17	3	
Palencia	17	1	
Burgos	16	6	
Soria			
Valladolid	17	6	
Salamanca	17	2	
Ávila	13	1	
Segovia	14	2	
Madrid	17	7	
Toledo	20	5	
Guadalajara	19	4	
Cuenca	17	4	
Ciudad-Real	19	5	
Albacete	19	4	
Cáceres	21	10	
Badajoz	23	6	
Vitoria	17	1	
Logroño	18	2	
Pamplona	16	2	
Huesca	20	9	
Zaragoza			
Lérida			
Gerona	20	9	
Barcelona	20	14	
Tarragona	21	15	
Tortosa			
Teruel	16	2	
Castellón	23	16	
Valencia	22	10	
Alicante	22	14	
Murcia	24	13	
Sevilla			
Córdoba	21	10	
Jaén	19	11	
Baeza	19	3	
Granada	20	7	
Huelva	26	9	
San Fernando	24	13	
Tarifa	21	18	
Algeciras	22	16	
Málaga	26	13	
Almería	26	16	
Palma	20	13	
Ibiza			
Mahón	20	14	
Las Palmas			
St. Cruz de T.	25	20	
Laguna			
Izaña			
Tetuán	21	11	
Melilla	23	16	
Tánger			



Estado General

El anticiclón se sitúa sobre el Occidente del continente europeo por lo cual el buen tiempo en España es general y lo mismo se observa en el Mediterráneo e Italia.

Tiempo probable

EN LAS REGIONES.

I	
II	
III	
IV	
V	
VI	
VII	Buen tiempo
VIII	
IX	
X	
XI	
XII	

Signos convencionales

Cielo

- Despejado ● Lluvia
- ☁ Con nubes ☁ Nieve
- ☁ Bruma R Tormenta
- ☁ Niebla
- Ci. Cirros
- St. Estratos
- Cú. Cúmulos
- Acú. Alto Cúmulos
- F.c. Pseudo Cirros

Vientos

Signo	Nombres	Velocidad	Signo	Nombres
—	Calma	1 a 2	—	Ulana
—	Ventolina	2 a 4	—	Rizada
—	Muy flojo	4 a 6	—	Marejada
—	Flojo	6 a 8	—	Marejada
—	Moderado	8 a 10	—	gruesa
—	Alofuerza	10 a 12	—	Gruesa
—	Fuerte	12 a 14	—	Muy gruesa
—	Muy fuerte	14 a 16	—	Arbolada
—	Temporal	16 a 30	—	Muy arbolada

En azul. Curvas de igual presión del día.
En negro. Curvas de igual presión del día.
En negro. Curvas de igual variación de presión desde tres horas antes.

Observaciones en Madrid de 13^h del día 1 a 7^h del día 2

PARQUE DEL RETIRO (Altitud 667 m.)

Horas	Barómetro		Temperatura	Humedad %	Viento	Lluvia	Estado del Cielo	Horas de insolación
	mm	milibaros						
13	712,2	949,5	15,4	51	Cal		Despej.	9-20
18	712,3	949,7	11,6	67	Cal		Id.	Temperatura máxima. 16,7
1	713,7	951,5	7,4	66	NNE 2		Id.	Id. mínima. 7,0
7	714,9	953,1	8,0	70	NNE 3		Id.	Id. máxima normal. 14,8
							Id.	Id. mínima id. 6,4
							Id.	Id. normal media. 10,6
							Id.	Presión normal. 765,7

Escala de 1:13.500,000

OBSERVACIONES DE ESPAÑA

ESTACIONES	PRESIÓN MILIBARES			VIENTO	TEMPE- RATURA	TIEMPO	NUBES	MAR	VISIBILIDAD	DIRECCIÓN Y FUERZA DEL VIENTO Á										
	á O°		C.							D. y F.	C.	PRESENTE	PASADO	250	500	1000	2000	3000	4000	5000
	N. M. G. N.	VARIACIÓN																		
OBSERVACIONES Á 7 ^h																				
La Coruña	27,7	0,0	0	SSE-2	10		N	Ci	3	OBSERVACIONES Á 7 ^h										
Gijón																				
Santander	29,5	0,7	4	SE-1	8		D		2											
Valladolid	34,1	0,9	4	NW-1	2		D													
Zaragoza																				
Barcelona	29,8	1,3	1	Cal-e	15		D													
Tortosa																				
Mahón	27,7	1,3	1	NNE-2	18		N	Fr-cu												
Madrid	21,4	0,9	1	NNE-3	8		D													
Badajóz	29,0	0,7	4	E-e	8		D			NE-1	E-4	ENE-5	ENE-8	NE-9						
Alicante	27,9	1,5	1	NNE-2	17		N	Fr-cu	3	E-6	E-7	E-7	NE-7	NE-8						
Granada	29,1	0,9	4	S-1	8		D	E-st-cu												
Sevilla	33,5	1,1	4	NE-1	2		D													
Almería	26,9	0,8	1	SE-3	19		N	B-st-cu	2											
Málaga	26,7	0,4	4	N-e	16		D	B-st-cu	2											
S.Fernando	25,0	0,0	0	NE-2	13		D													
Melilla	25,8	0,4	4	W-2	17		N	B-st-cu, Ci-cu	3											
Tetuán	24,3	0,1	4	NE-3	16		D	Cu-nb												
S ^{ta} C. de Tenerife	21,7	0,1	6	W-2	21		D	Cu-ci	2											
VALENCIA	30,2	0,5	4	NNE-1	17		N													
OBSERVACIONES Á 18 ^h																				
La Coruña	27,7	0,7	1	Cal-e	17		N	de ayer. St, A-cu	1	OBSERVACIONES Á										
Gijón	28,1	0,3	4	SW-1	15		N	A-cu	2											
Santander	29,0	0,4	4	E-1	15		D		3											
Valladolid	30,6	0,3	1	Cal-e	9		D													
Zaragoza																				
Barcelona	26,1	1,2	4	Cal-e	18		N	Cu, A-cu												
Tortosa																				
Mahón	22,6	1,3	1	NE-5	11		N	Cu, A-st												
Madrid	27,4	0,3	1	Cal-e	11		D													
Badajóz	25,8	0,0	0	E-1	19		D	Ci												
Alicante	25,2	0,8	1	NNE-2	17		N	A-cu	2											
Granada																				
Sevilla																				
Almería	26,6	1,1	1	S-1	18		D	Mn-cu, Ci	1											
Málaga	21,4	0,4	1	Cal-e	19		D		2											
S.Fernando	23,9	0,4	5	NNE-2	11		D	Ci	3											
Melilla	27,4	0,0	0	E-2	15		N													
Tetuán	23,9	0,3	8	NE-2	18		D	Ci												
S ^{ta} C. de Tenerife	21,4	0,4	6	NE-4	24		N	Cu, Ci	2											
VALENCIA	24,9	0,0	0	ESE-1	18		D													

ESTACIONES	PRESIÓN MILIBARES			VIENTO	TEMPE- RATURA	TIEMPO	PRESIÓN MILIBARES	VIENTO	ESTACIONES	PRESIÓN MILIBARES			VIENTO	TEMPE- RATURA	TIEMPO	PRESIÓN MILIBARES	VIENTO											
	á O°		C.							D. y F.	C.	PRESENTE						PASADO	á O°		C.	D. y F.	C.	PRESENTE	PASADO	á O°		D. y F.
	N. M. G. N.	VARIACIÓN																	N. M. G. N.	VARIACIÓN						N. M. G. N.	D. y F.	
OBSERVACIONES Á 8 ^h																												
Vares	25,4	0,0	0	SW-3	14	D	25,4	S-1	Cáceres	29,7	1,3	4	E-2	12	D	25,7	NW-1											
Finisterre	28,1	0,2	4	NW-2	15	N	27,7	SE-2	Vitoria	34,6	1,2	4	ENE-0	1	NB	29,1	NE-0											
Santiago	29,5	0,0	0	NW-1	10	N	27,9	NW-1	Logroño	33,3	0,0	0	NW-0	7	D	30,1	NW-0											
Pontevedra									Pamplona	34,1	2,1	1	Cal-e	5	D	29,6	Cal-e											
Lugo									Huesca	34,1	0,0	0	NW-1	12	D	28,6	SE-1											
Orense	31,5	0,9	1	S-e	3	N	28,6	N-e	Lérida																			
Oviedo	29,3	0,0	0	S-1	9	D	26,6	E-1	Gerona	29,9	1,3	1	Cal-e	12	D	26,6	NNE-2											
Bilbao	27,7	0,4	3	SE-3	9	D	26,6	E-1	Tarragona	30,2			N-1	18	D	26,1	E-1											
San Sebastián	31,3	0,3	4	SE-1	9	D	29,8	S-1	Teruel	33,1			Cal-e	4	D	24,6	Cal-e											
León	34,2			NNE-1	6	D	29,8	SE-2	Castellón	31,7	1,5	1	N-e	17	N	27,5	ENE-0											
Zamora	30,1	0,0	0	N-1	6	D	27,8	E-1	Valencia																			
Palencia	34,1	0,8	4	NE-0	3	D	29,7	NW-0	Murcia	28,5			SW-1	15	N	25,3	NE-2											
Burgos									Córdoba																			
Soria	35,3	1,7	1	N-e	3	D	26,3	NW-0	Jaén	27,1			S-3	15	D	25,4	N-e											
Salamanca	32,2	0,6	1	NW-0	5	D	27,1	NW-0	Baeza	28,6	1,3	1	E-1	11	D	24,9	N-1											
Avila	30,1			SSE-3	8	D	27,3	N-e	Huelva	26,5			E-0	12	D	24,6	E-0											
Segovia	?	2,7	1	E-1	6	D	26,9	N-1	Tarifa	22,9	0,1	8	E-7	19	N	23,0	E-3											
Toledo	32,6	1,3	1	E-1	7	D	27,0	W-0	Algéciras	25,0	0,8	1	NE-1	19	D													
Guadalajara	31,8	0,3	1	N-e	6	D	26,8	E-0	Tánger																			
Cuenca	25,9	1,5	4	M-2	8	D	32,1	Cal-e	Palma	28,7	1,6	1	N-1	15	D	24,2	N-1											
Ciudad Real	29,4	1,3	2	N-1	10	D			Las Palmas																			
Albacete	32,7	1,6	1	Cal-e	7	N	25,5	Cal-e	Laguna																			

NOTICIAS

Expresado en medias horas antes observación.
 .. D Despejado ó semidespejado - N Nuboso ó cubierto - NB Niebla ó bruma - A Aguaceros - LL Lloviznas - LL Lluvias - G Granizo (sin truenos) - An Aguanieve - nv Nieve - T Tormenta.
 ... D Despejado ó semidespejado - N Nuboso - NC Cubierto constantemente - NB Niebla ó bruma - A Aguaceros - LL Lloviznas - nv Nieve ó aguanieve - G Granizo (sin truenos) - T Tormenta.
 Sobre el nivel del mar.