

INSTITUTO GEOGRÁFICO Y CATASTRAL

BOLETÍN DEL SERVICIO METEOROLÓGICO

OBSERVACIONES DEL EXTRANJERO

AÑO XXXV
Nim.º 292

1927

19 de Octubre

ESTACIONES	PRESIÓN MILIBARES			VIENTO	TEMPE- RATURA	TIEMPO		PRESIÓN MILIBARES			VIENTO	ESTACIONES	PRESIÓN MILIBARES			VIENTO	TEMPE- RATURA	TIEMPO		PRESIÓN MILIBARES			VIENTO
	á O. N. M. G. N.	VARIACIÓN	C			D. y F.	PRESENTES	PASADOS	á O. N. M. G. N.	D. y F.			á O. N. M. G. N.	VARIACIÓN	C			D. y F.	PRESENTES	PASADOS	á O. N. M. G. N.	D. y F.	
ISLANDIA	Seydisfjord	1010,5	0,7	1	NW-2	0	N	LL	1008,1	Cal-0	De Bild	1010,7	0,0	0	SSW-3	5	D	D	?	?	?	W-2	
	Reykjavik	14,2	1,3	1	NW-2	-1	D	D	11,7	N-5	Le Helder								1009,8	SSW-1			
	Vestfmannö	11,4	0,7	1	NW-4	-1	D	D	08,2	NW-3	Flesinga								12,3	SW-2			
	Thorshavn	998,9	0,0	0	NW-2	1	N	N	00,7	Cal-0	Bruselas												
	Stensele	92,9	0,0	0	Cal-0	-6	N	N	989,7	W-2	Zurich	17,5	0,7	4	NE-0	8	N	N	15,8	NE-0			
	Ostersund	96,9	0,7	1	NW-3	0	D	N	94,4	NW-4	Berna	15,1	0,0	0	E-0	7	N	N	14,7	N-0			
	Hernosánd	94,6	0,7	1	W-2	1	N	N	91,5	Cal-0	Ginebra	15,7	0,7	1	W-1	9	N	N	14,7	NNE-1			
	Särna	98,5	0,0	0	Cal-0	10	N	D	95,5	SW-1	Lugano	12,5	0,0	0	N-0	11	D	N	11,5	SW-0			
	Karlstad	99,9	0,7	2	W-1	0	N	N	97,3	NW-1	Calais	11,8	-0,5	7	SW-3	8	N		13,9	SSE-2			
	Estocolmo	99,0	0,7	1	SW-1	2	D	D	95,9	N-1	Abbeville	13,4	0,0	0	SW-2	8	N		14,1	WNW-0			
	Jönköping	1003,3	0,7	1	S-1	1	D	D	99,9	NE-2	El Havre	14,2	0,0	0	WSW-0	10	N		14,6	N-3			
	Wisby	01,3	0,7	1	NW-2	6	N	N	97,7	S-4	Maguncia	15,8	0,0	0	SW-1	6	N		?	W-3			
	Kalmar										Brest	14,5	0,5	4	WNW-3	12	N						
	Bronnö										Lorient	16,6	0,0	0	NW-2	11	N		16,2	NNW-3			
	Vallersund										Rennes	15,2	0,0	0	SW-2	6	N						
	Kinn	995,9	-2,0	5	NW-3	2	N	N	1000,3	NE-1	Argentan	15,3	0,0	0	Cal-0	7	N		15,1	Cal-0			
	Dombaas	97,5	-0,5	5	Cal-0	-6	N	D	997,7	Cal-0	Paris	16,1	0,0	0	WSW-2	10	N		14,9	SSE-2			
	Utsire	94,2	-2,0	5	W-3	7	N	A	1002,7	NW-4	Nancy	16,2	1,0	1	Cal-0	7	N		15,1	WNW-1			
	Færder	98,2	-1,5	8	SSW-1	5	LL	N	997,1	SW-2	Estrasburgo	16,1	0,5	4	S-1	8	N						
	Lister	95,8	-2,0	5	WSW-6	8	LL	LL	1001,2	SW-5	Tours	17,3	0,5	4	Cal-0	17	N		16,2	Cal-0			
	Skagen	1000,2	0,7	4	SSW-4	7	N	N	04,6	S-?	Dijon	15,4	0,5	4	Cal-0	9	N		14,5	Cal-0			
	Hanstholm	998,1	-2,0	5	SSW-3	7	A	D	999,7	NW-4	Rocheport	16,5	1,0	4	E-2	8	N						
	Blaavands	1003,1	-2,7	5	SW-5	9	A	A	1004,6	NW-3	Clermont	16,5	0,0	0	Cal-0	8	N		15,1	E-1			
	Copenhague	07,4	0,0	0	WSW-3	6	D	N	02,6	NNE-3	Lyon	15,5	?	?	N-1	10	N		15,0	N-2			
	Hammershus	07,4	1,3	1	WNW-4	7	D	N	05,7	NW-3	Burdeos	16,6	0,5	4	Cal-0	6	NE						
	Lerwick	991,9	1,5	1	NE-5	3	LL	LL	00,1	SE-1	Bayona	16,5	0,5	4	Cal-0	12	N		15,8	NE-1			
	Stornoway	99,2	2,5	1	NW-3	4	A	A	01,5	WNW-4	Tolosa	16,6	1,0	3	Cal-0	10	N		15,5	Cal-0			
	Wick	95,3	-0,5	8	NW-3	5	A	A	00,8	WSW-3	Marignane	11,3	1,0	4	Cal-0	8	N						
	Aberdeen	96,9	-0,5	8	WSW-3	5	D	A	03,6	SW-2	Perpiñan	14,1	1,0	4	WNW-3	13	N		12,3	NNW-6			
	Malin Head	1001,9	0,0	0	NW-5	8	A	A	07,0	WNW-4	Ajaccio	07,2	0,0	0	Cal-0	16	N						
	Renfrew	00,4	-0,5	6	W-3	8	LL	LL	06,0	WSW-2	Oporto	13,7	0,5	1	SE-4	13	D	D	11,4	NE-2			
	Tynemouth	01,7	-1,0	5	WSW-2	8	N	A	08,4	W-3	Coimbra	14,2	0,5	4	WSE-2	12	D	D	11,4	ENE-1			
	Blacksod	06,2	0,0	0	W-4	9	N	N	09,6	W-4	Lisboa	14,2	0,0	0	W-1	14	D	D	12,5	WSW-1			
	Donaghadee	04,5	-1,0	5	W-3	8	N	A	09,8	W-2	Lagos	12,9	1,0	1	Cal-0	16	D	D	11,3	WSW-1			
	Holyhead	06,2	-1,0	5	WSW-5	11	N	LL	10,1	SW-4	Funchal												
	Cranwell	07,2	-1,5	5	SW-4	8	A	A	11,2	WSW-2	Horta								11,4	W-2			
	Yarmouth	07,9	-1,0	5	SW-3	8	N	N	10,9	WSW-1	Turin	11,1	0,0	0	N-2	12	N	N					
	Valentia	10,7	-0,5	5	W-4	11	N	A	13,3	W-3	Milan	13,1	0,0	0	N-1	13	NB	NB					
	Pembroque	09,4	-1,0	6	W-5	12	LL	A	12,3	W-5	Pádua	10,7	0,0	0	N-1	15	N	NB					
	Ross-on-Wye	?	-1,0	5	WSW-3	10	N	N	12,5	W-2	Venecia												
	Londres	11,1	-0,5	6	SSW-2	8	A	A	12,8	SW-2	Génova	09,0	-0,7	7	NNE-6	14	N	N					
	Scilly	13,5	0,0	0	W-4	12	N	A	15,4	WNW-3	Florenzia	08,2	0,0	0	NE-1	17	LL	LL					
	Plymouth	12,3	0,0	0	W-3	12	N	N			Liorna	09,0	?	?	E-2	17	A	?					
	Calshot	11,4	-0,5	7	WSW-3	11	N	N	13,9	WSW-3	Ancona	11,3	0,0	0	S-2	16	N	N					
	Guernsey	14,3	0,0	0	SW-3	12	N	N	16,3	WNW-1	Zara	09,1	-0,7	5	Cal-0	17	N	LL					
	Borkum										Roma	08,1	-0,7	6	SE-4	22	N	T	12,2	W-1			
	Loningen	10,2	0,0	0	SSW-1	6	N	N	09,9	W-1	Magdalena	05,4	0,0	0	W-3	16	N	?	06,3	WSE-3			
	Hamburgo	10,9	0,0	0	SW-2	5	N	D	07,9	WSW-3	Taranto	13,3	0,0	0	SSE-4	21	LL	LL					
	Swinemunde								06,1	SW-3	Mesina	12,2	0,0	0	SSW-4	23	N	F	?	SSW-3			
	Danzig	08,6	2,7	1	SW-4	7	D	D			Tánger	16,3	1,0	1	SSW-1	14	D	D					
	Memel	05,1	2,7	1	W-3	8	N	D	998,2	NW-6	Oran												
	Aquisgran	13,3	0,0	0	SSW-4	7	N	N	12,3	W-2	Argel	13,1	1,5	4	W-2	18	N						
	Magdeburgo	13,0	0,7	1	SW-2	6	D	LL	09,7	WSW-2	Bizerta	12,5	2,5	3	SSW-4	19	N						
	Berlin	12,2	0,7	1	WNW-2	6	N	A	07,7	SW-2	Túnez	12,6	2,5	4	SW-1	18	D						
	Dresde	14,3	1,3	1	SW-3	6	D	N			Rabat	14,3	0,5	4	Cal-0	13	D		12,4	Cal-0			
	Breslau	13,9	1,3	3	SW-1	6	D	D	09,8	W-1	Fez	15,3	1,0	4	Cal-0	10	D		12,1	Cal-0			
	Francfort	15,7	1,3	1	WSW-2	7	N	N	13,3	Cal-0	Tazza												
	Carlsruha	15,3	0,7	2	Cal-0	9	N	N	13,5	SW-1	Sfax												
	Munich	15,7	0,7	1	Cal-0	7	N	NE	14,5	Cal-0	Casablanca												
	Posen										Mequinez	14,2	0,5	4	WSE-1	10	D		11,0	Cal-0			
	Varsovia										Agadir												
	Cracovia																						
	Viena																						
	Praga																						
	Buda-Pest																						

RADIOGRAMAS TRANSMITIDOS DESDE BARCOS

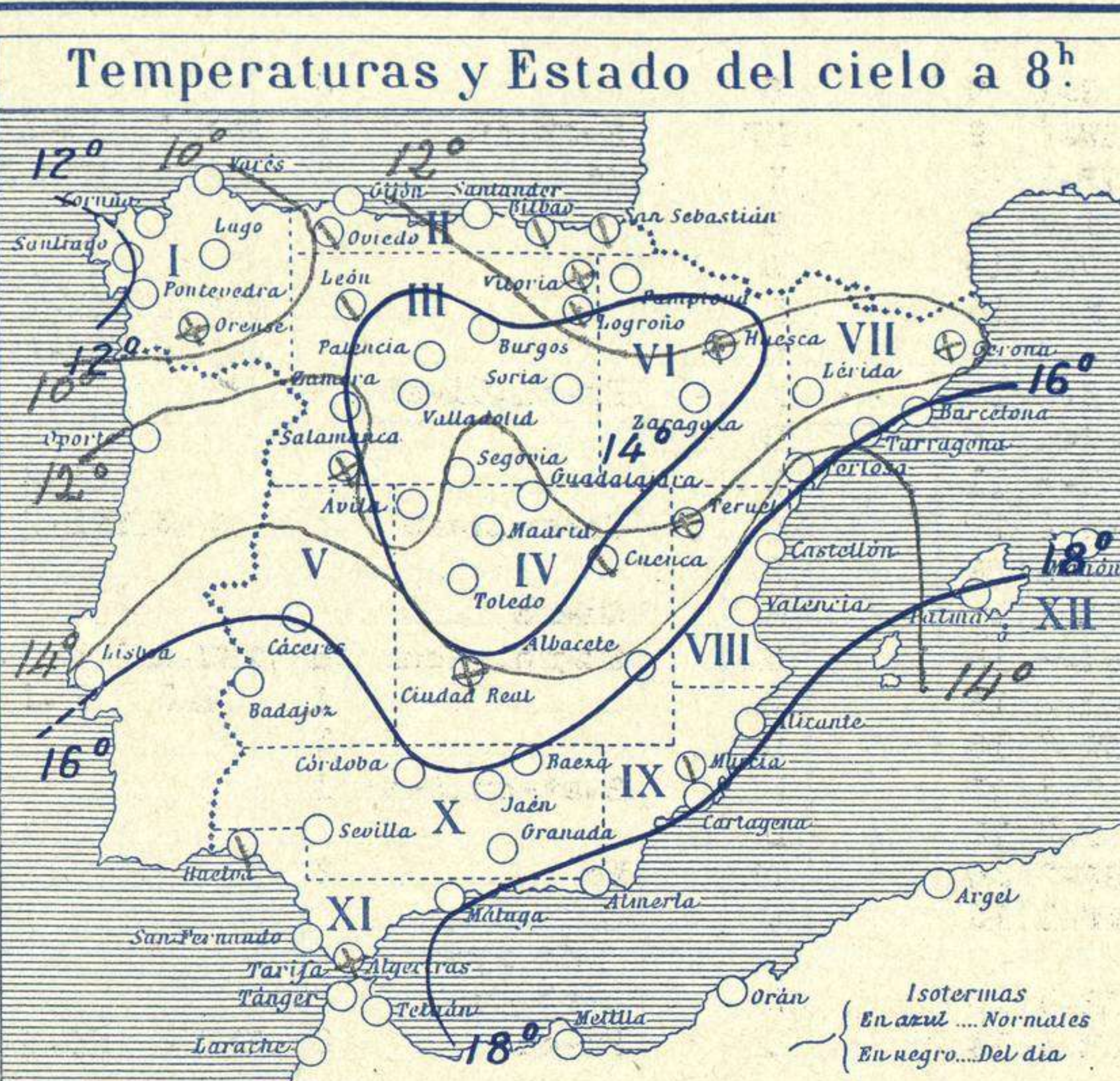
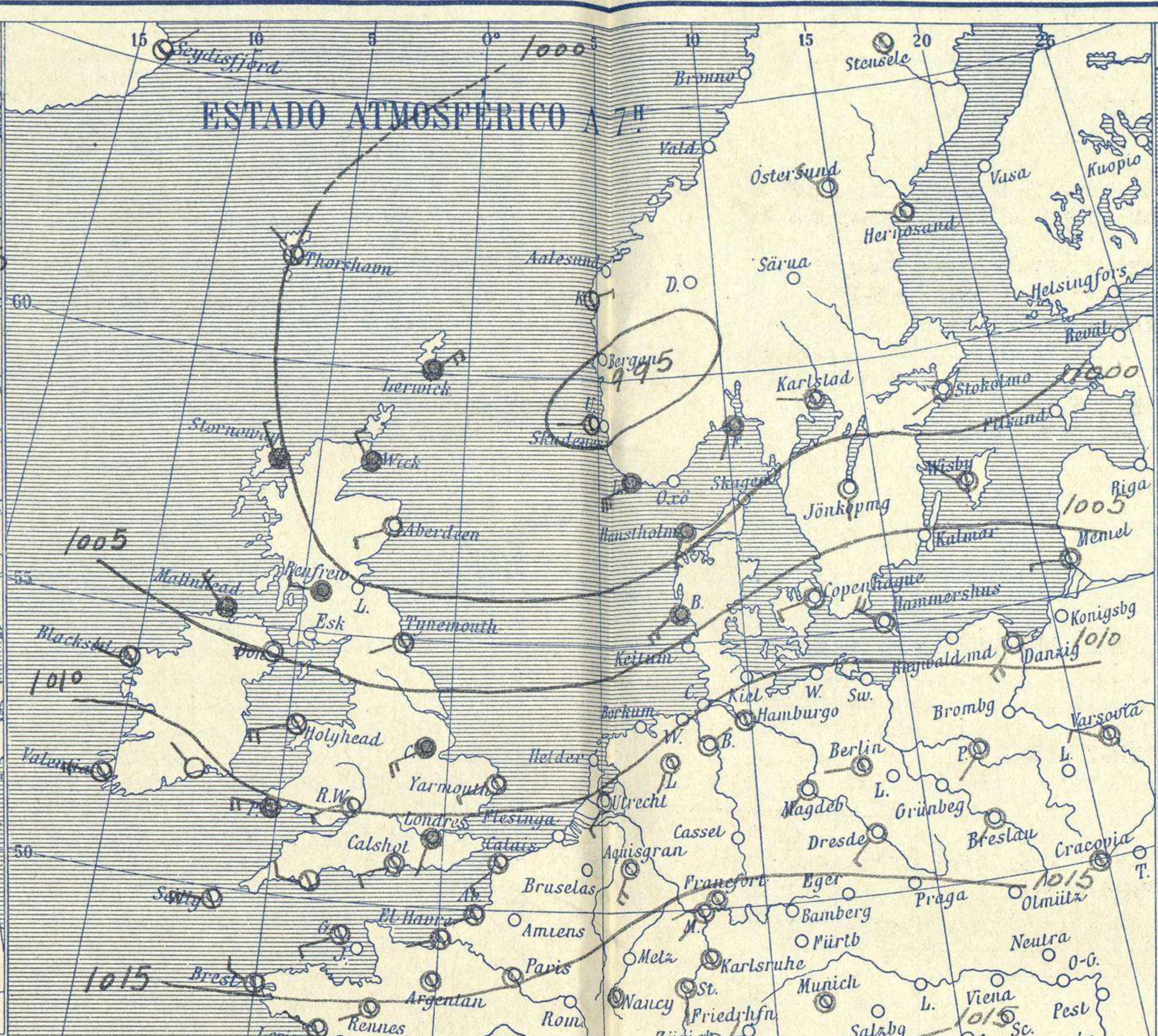
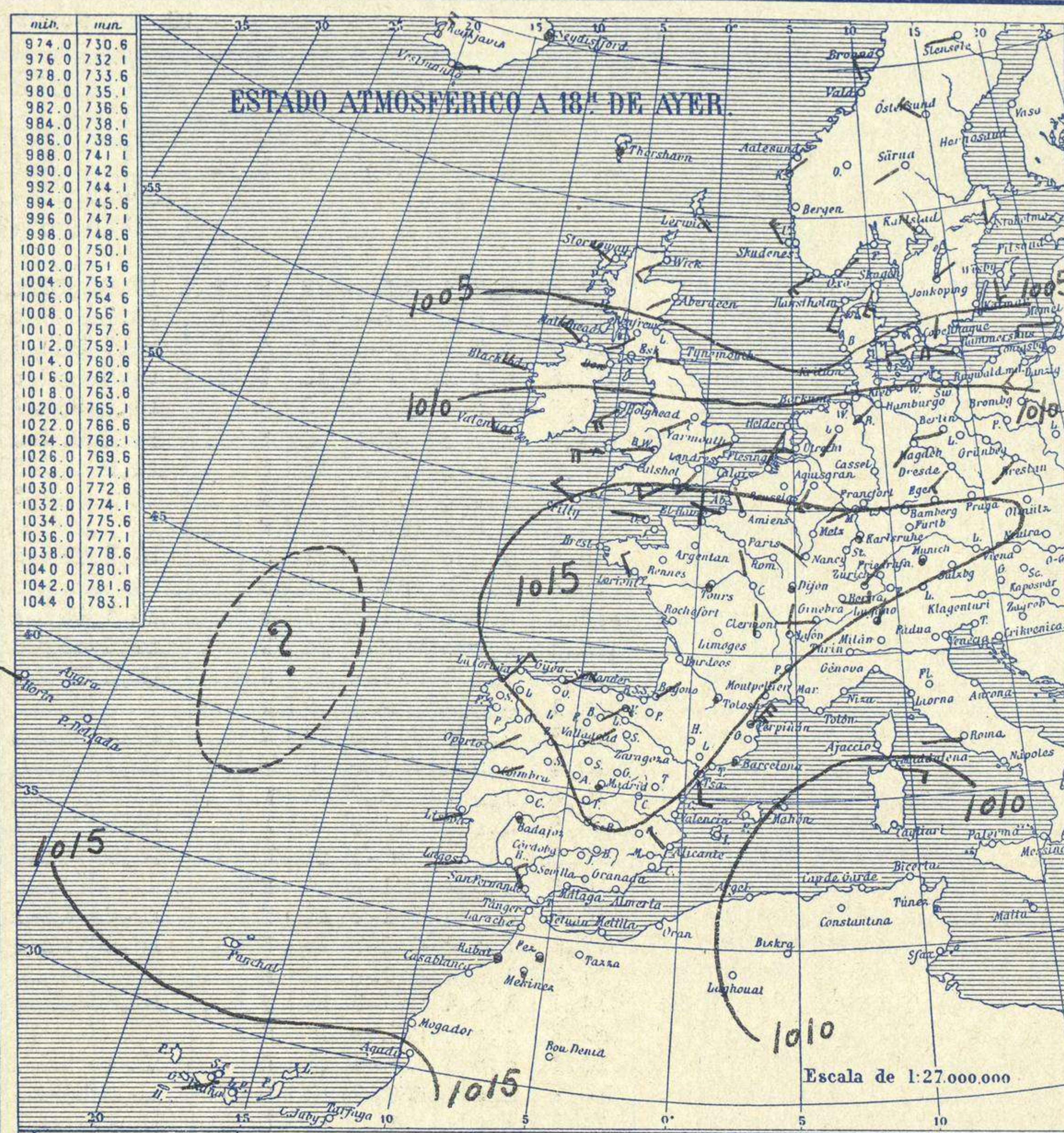


SERVICIO METEOROLÓGICO ESPAÑOL.

Boletín del Miércoles 19 de Octubre de 1927

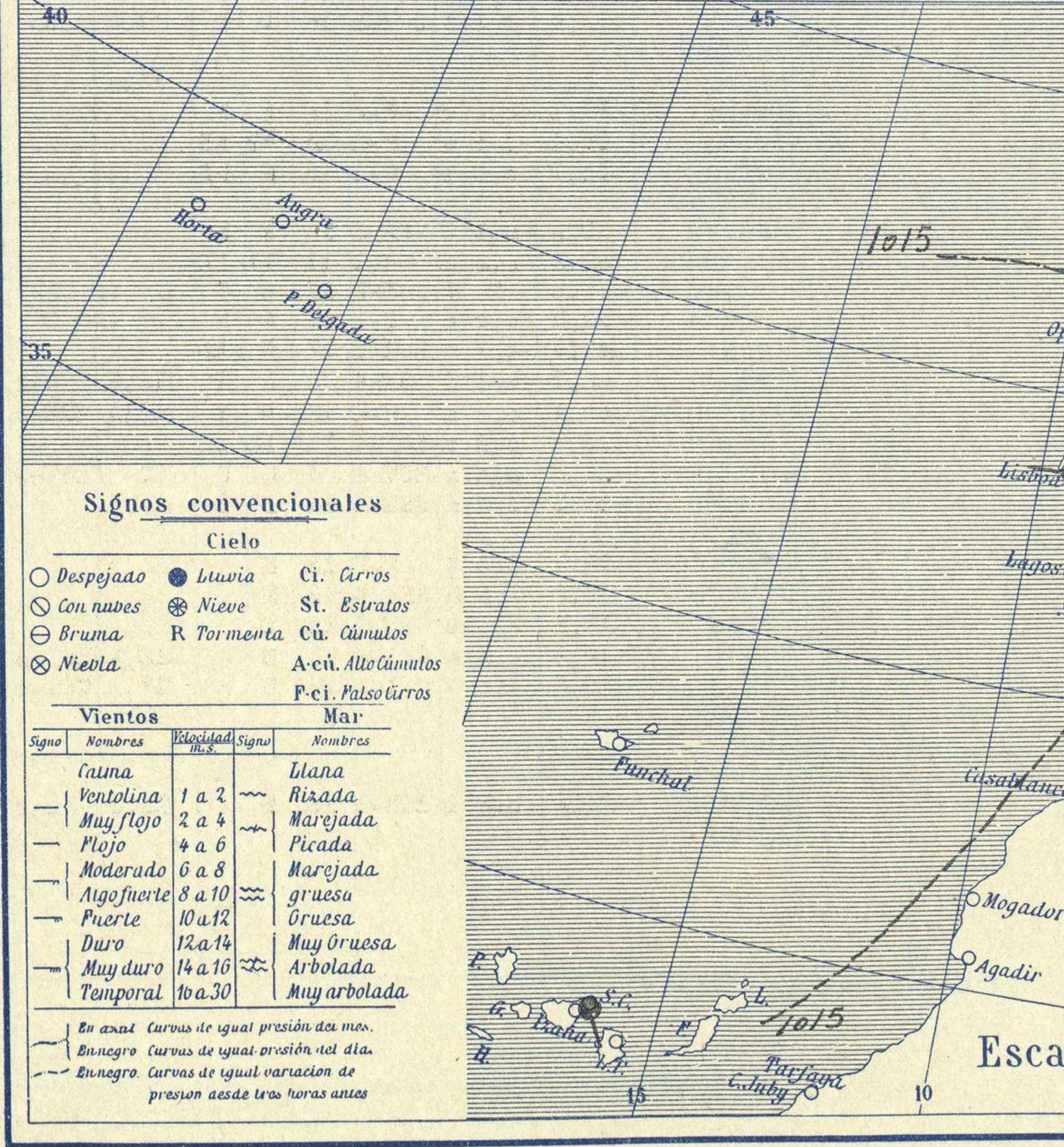
AÑO XXXV

Núm.º 292...

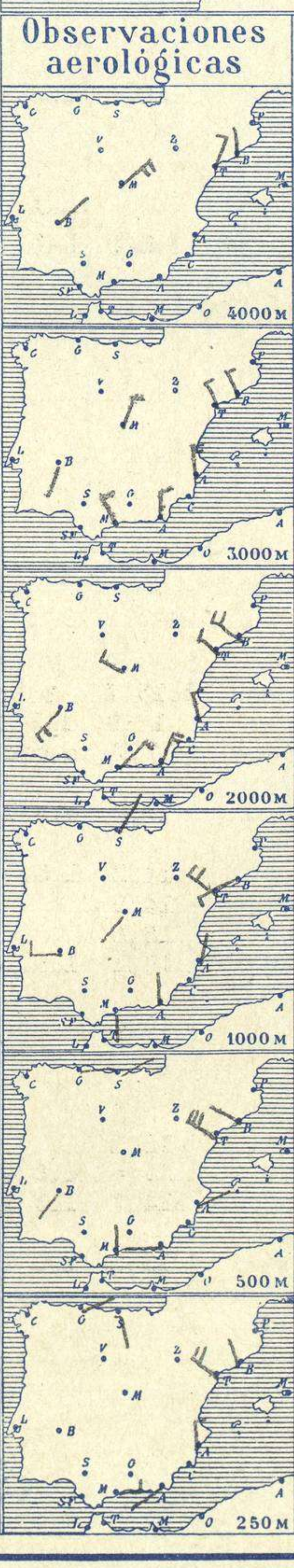


Temperaturas extrema y Lluvia

Estaciones	Temperaturas		Lluvia
	Máx.	Mínim.	
La Coruña	17	8	
Santiago	17	7	
Pontevedra			
Lugo			
Orense	20	4	
Oijón	18	9	2
Oviedo	15	8	
Santander	17	11	1
Bilbao	16	12	12
San Sebastián	17	9	
León	14	4	
Zamora	18	3	
Palencia	14	4	
Burgos	14	6	
Soria	12	2	
Valladolid	16	2	
Salamanca	14	2	
Ávila	11	2	
Segovia	15	4	
Madrid	17	7	
Toledo	20	7	
Guadalajara	18	5	
Cuenca	15	6	
Ciudad-Real	19	7	
Albacete	15	3	
Cáceres	22	10	
Badajoz	23	10	
Vitoria	13	9	1
Logroño	16	9	
Pamplona			
Huesca	17	5	
Zaragoza	18	8	
Lérida			
Gerona	21	7	
Barcelona	21	14	
Tarragona	17	11	1p
Tortosa	18	12	
Teruel	15	5	
Castellón	19	13	
Valencia	17	12	4
Alicante	21	15	1
Murcia	22	14	5
Sevilla			
Córdoba	23	11	
Jaén			
Baeza			
Granada	19	8	
Huelva	25	12	
San Fernando	22	14	
Tarifa	22	16	
Algeciras	23	13	
Málaga	23	14	
Almería	20	15	
Palma	20	11	
Ibiza			
Mahón	20	15	
Las Palmas			
St. Cruz de T.	26	20	1p
Laguna			
Izania			
Teiúan	21	10	
Melilla	20	16	0,3
Tánger			



Horas	Barómetro		Temperatura	Humedad	Viento	Nieve	Estado del Cielo	Horas de insolación	
	mm.	milibaros						°C	%
13	702,1	936,1	16,8	51	Cal.	0	Despa.	8m55	17,3
18	701,9	935,8	13,0	73	Cal.	0	id.	7,4	7,4
1	702,9	937,1	8,0	84	N.E.	0	id.	12,7	8,1
7	703,9	938,5	7,9	87	Cal.	0	id.	12,7	7,5,6



Estado General

Un centro de perturbación atmosférica existe al Norte de Dinamarca, otro sobre Italia y un tercero poco importante al occidente de Portugal. En España el tiempo es bueno pero presenta poca firmeza.

Tiempo probable

Vientos flojes de dirección variable y tiempo inseguro.

Signos convencionales

Cielo

- Despejado
- ☁ Con nubes
- ☁ Bruma
- ☁ Niebla
- ☁ Ci. Cirros
- ☁ St. Estratos
- ☁ Cú. Cúmulos
- ☁ Aveñ. Alto Cúmulos
- ☁ F. ci. Pseudo Cirros

Vientos

Signo	Nombres	Velocidad (m/s)	Signo	Nombres
—	Llana	1 a 2	—	Llana
—	Ventolina	2 a 4	—	Rizada
—	Muy flojo	4 a 6	—	Marejada
—	Plojo	6 a 8	—	Picada
—	Moderado	8 a 10	—	Marejada gruesa
—	Algo fuerte	10 a 12	—	Gruesa
—	Duro	12 a 14	—	Muy gruesa
—	Muy duro	14 a 16	—	Arbolada
—	Temporal	16 a 30	—	Muy arbolada

Mar

- En azul Curvas de igual presión del día.
- En negro Curvas de igual presión del día.
- En negro Curvas de igual variación de presión desde tres horas antes.

Escala de 1:13.500.000

