

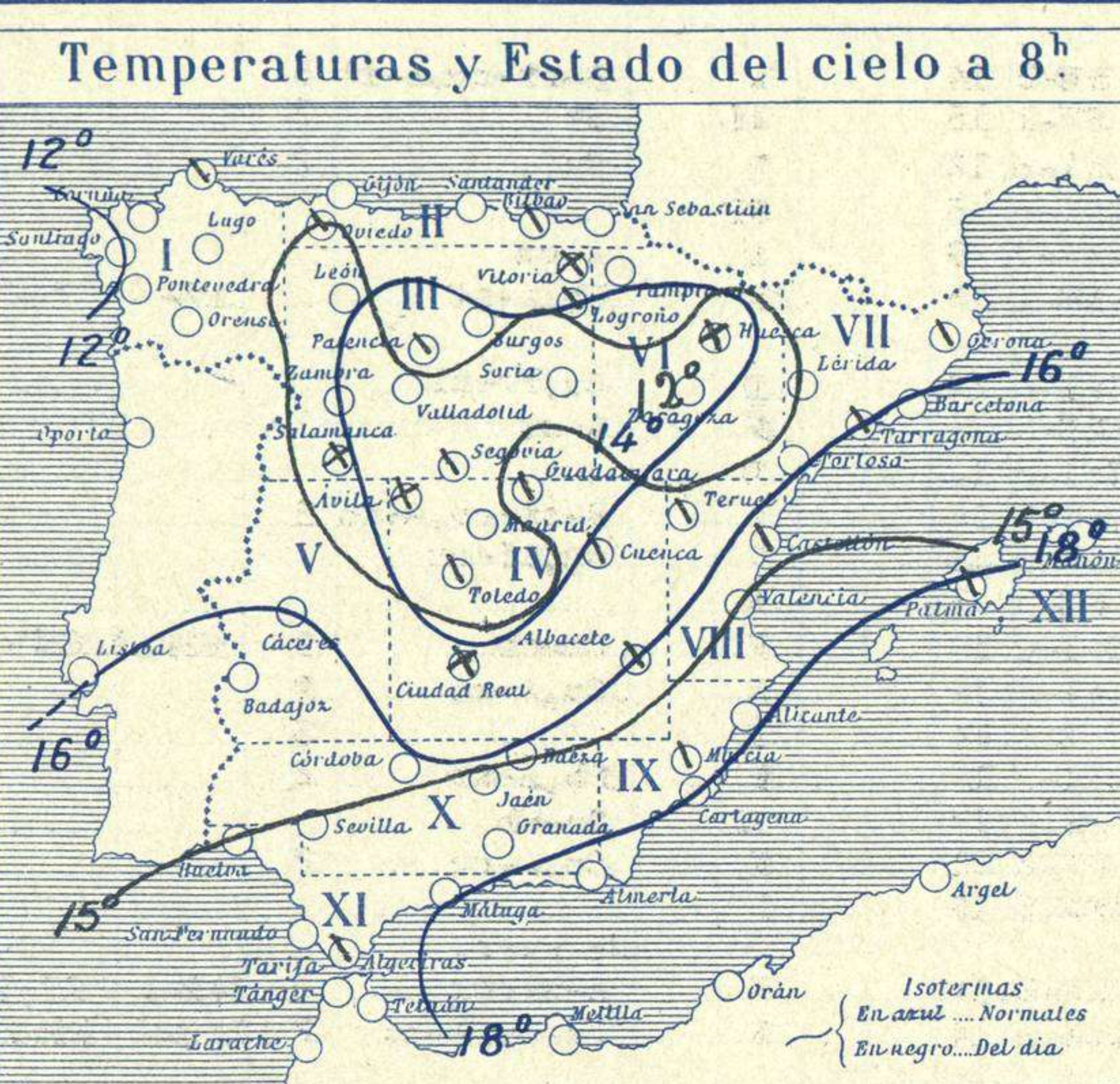
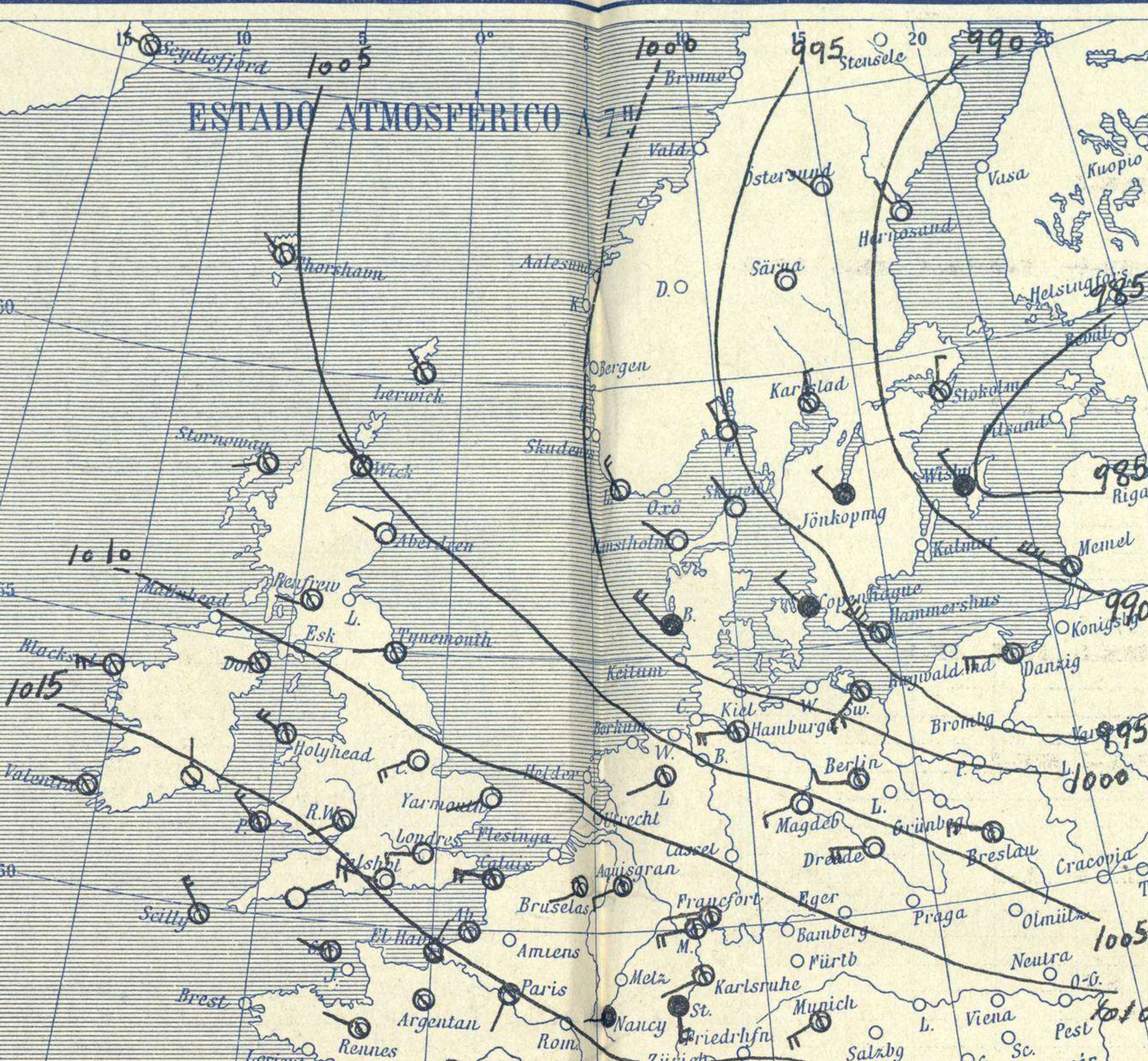
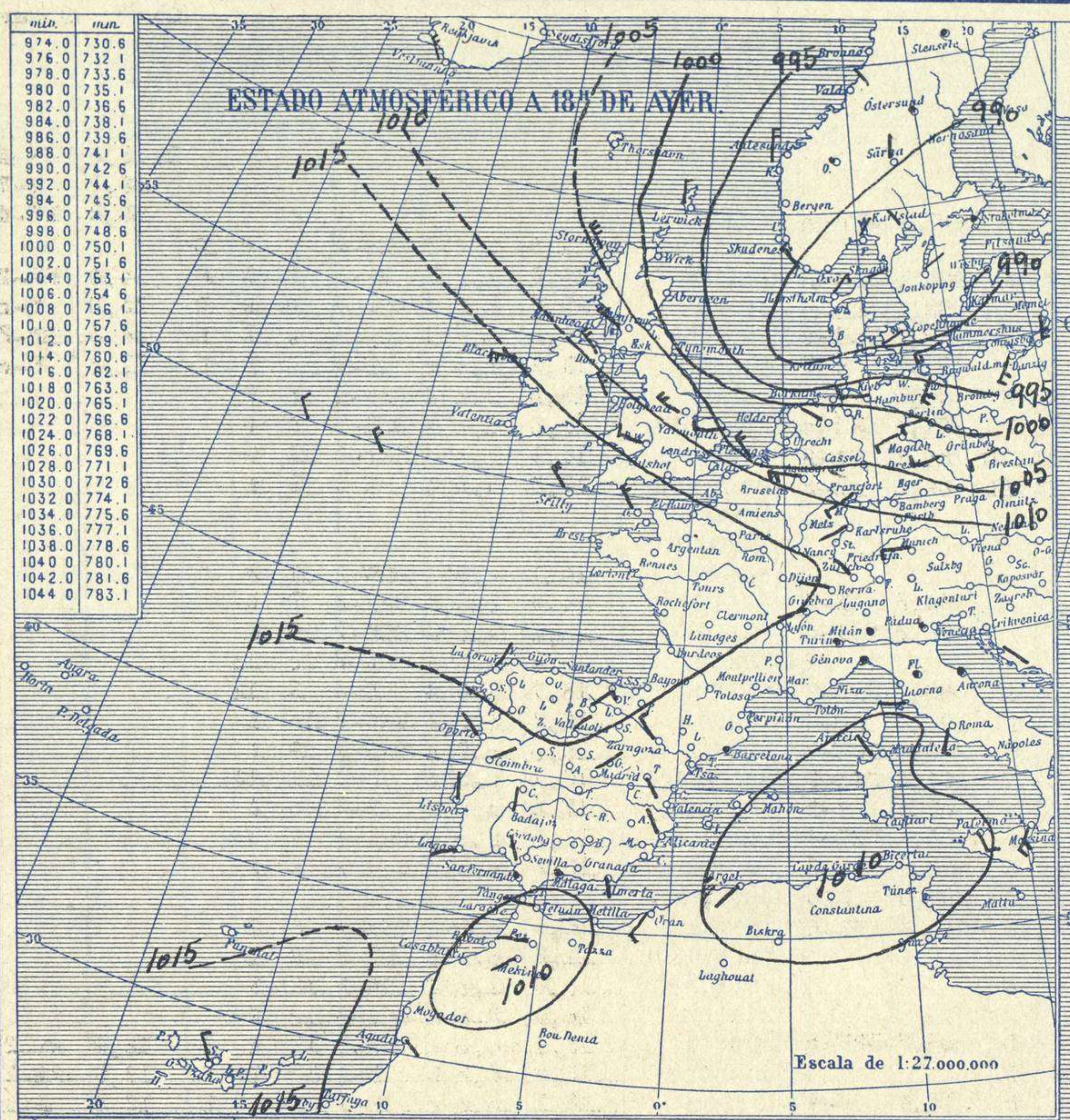


SERVICIO METEOROLÓGICO ESPAÑOL.

Boletín del Martes 18 de Octubre de 1927

AÑO XXXV

Núm.º 281



Temperaturas extrema y Lluvia

Estaciones	Temperaturas		Lluvia mm
	Máx.	Mínim.	
La Coruña	17	13	
Santiago	16	18	
Pontevedra			
Lugo			
Orense	21	3	
Oijón	18	12	ip.
Oviedo	14	10	
Santander	18	12	1
Bilbao	16	13	
San Sebastián			
León	15	2	
Zamora	16	3	
Palencia	13	6	
Burgos	10	5	
Soria	12	2	
Valladolid	14	4	
Salamanca	12	2	
Ávila	9	1	3
Segovia	12	3	
Madrid	17	7	
Toledo	17	7	
Guadalajara	16	6	
Cuenca	14	6	ip.
Ciudad-Real	15	7	
Albacete	15	9	3
Caceres	21	9	
Badajoz	21	11	
Vitoria	13	8	3
Logroño	16	7	
Pamplona	3	7	
Huesca	17	5	
Zaragoza	16	10	
Lérida			
Gerona	18	9	ip.
Barcelona	19	15	3
Tarragona	17	13	6
Tortosa			
Teruel	10	5	1
Castellón	20	13	2
Valencia	13	12	16
Alicante	20	14	1
Murcia	21	14	
Sevilla			
Córdoba	21	11	
Jaén	17	10	ip.
Baeza	14	8	
Granada	20	9	
Huelva	25	12	
San Fernando	22	11	
Tarifa	20	16	
Algeciras	22	14	
Málaga	24	14	
Almería	21	16	
Palma	21	13	20
Ibiza			
Mahón	21	14	12
Las Palmas			
Stº Cruz de T.	27	20	
Laguna			
Izaña			
Tetuán	22	15	2
Melilla			
Tánger			



Estado General

Por el Báltico se aleja el centro principal borrascoso y perduran aun los núcleos de perturbación atmosférica del Mediterráneo y del occidente de Marruecos.

En España mejoré algo el tiempo, pero presenta poca estabilidad.

Tiempo probable

EN LAS REGIONES.

I Vientos flojos de la región del Norte y cielo nublado.

II

III

IV

V

VI

VII Tiempo inseguro.

VIII

IX

X Vientos flojos de dirección variable y aguaceros.

XI

XII Tiempo inseguro.

Signos convencionales

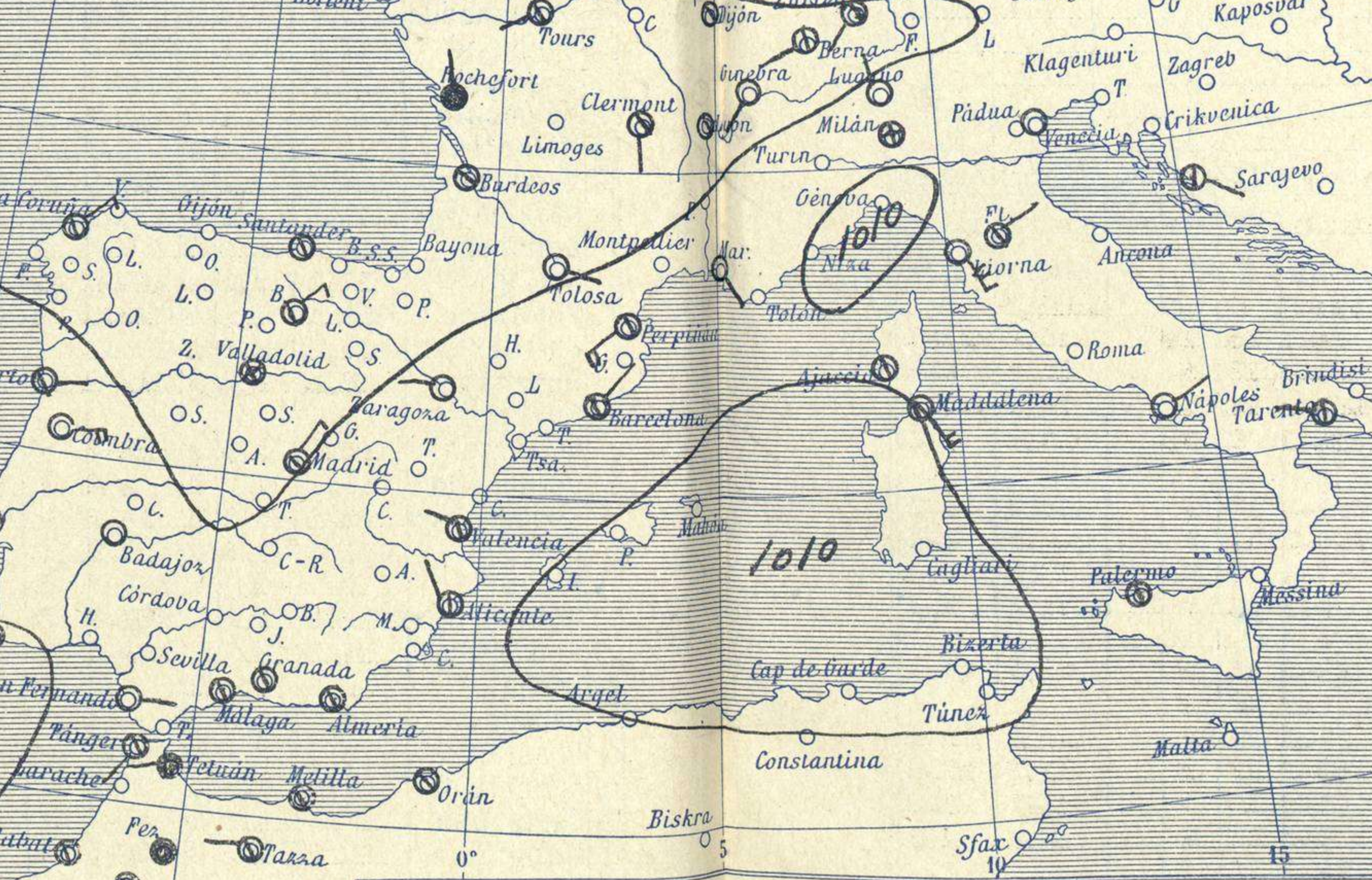
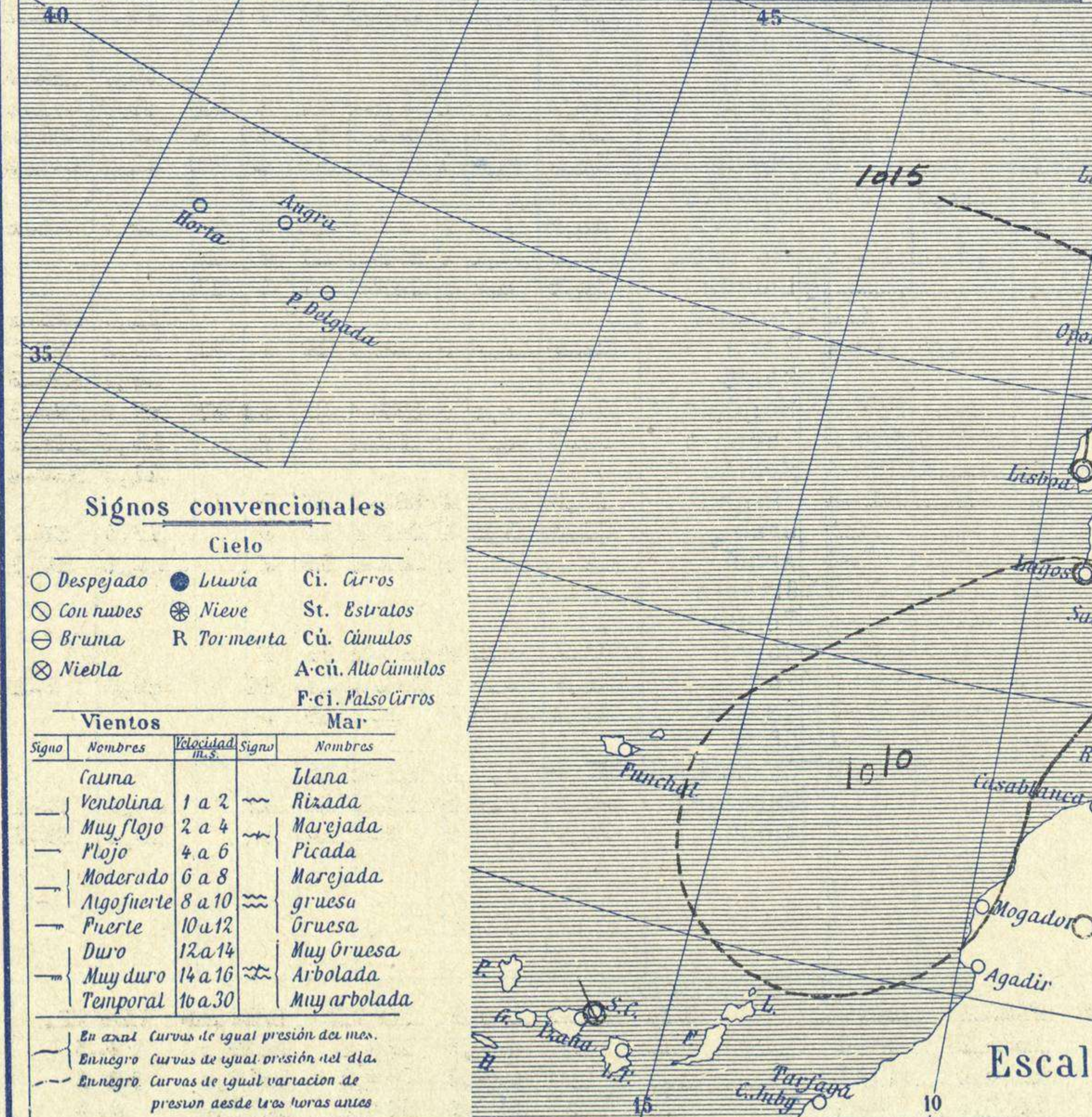
Cielo

○ Despejado ● Lluvia Ci. Cirros
 ⊙ Con nubes ⊛ Nieve St. Estratos
 ⊖ Bruma R Tormenta Cú. Cúmulos
 ⊗ Niebla Acú. Alto cúmulos
 P-ci. Páso Cirros
 Mar

Vientos

Signo	Nombres	Velocidad m/s	Signo	Nombres
—	Calma	1 a 2	—	Ulana
—	Ventolina	2 a 4	—	Rizada
—	Muy flojo	4 a 6	—	Marejada
—	Flojo	6 a 8	—	Picada
—	Moderado	8 a 10	—	Marejada gruesa
—	Algo fuerte	10 a 12	—	Gruesa
—	Fuerte	12 a 14	—	Muy gruesa
—	Muy fuerte	14 a 16	—	Arbolada
—	Temporal	16 a 30	—	Muy arbolada

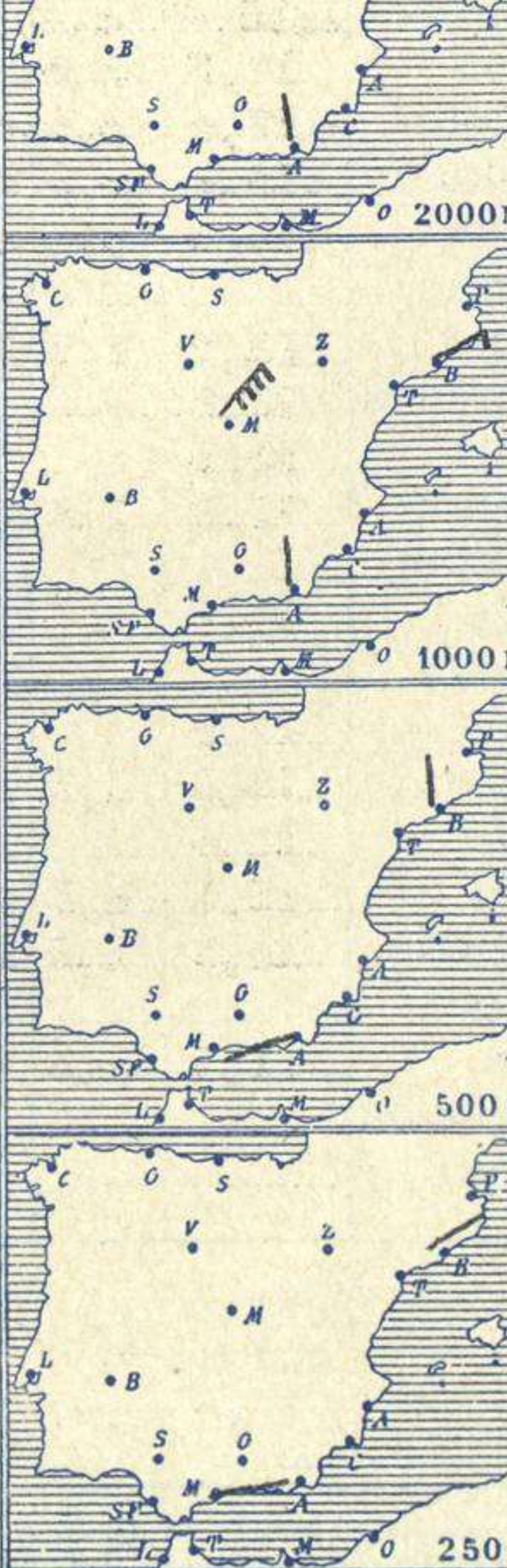
En azul Curvas de igual presión del día.
 En negro Curvas de igual presión del día.
 En negro Curvas de igual variación de presión desde tres horas antes.



Observaciones en Madrid de 13.º del día 17.º a 7.º del día 18.º

PARQUE DEL RETIRO (Altitud 667 m.)

Horas	Barómetro		Temperatura °C	Humedad %	Viento Dirección	Viento Fuerza	Nieve mm	Estado del Cielo	Horas de insolación	Temperatura máxima	Temperatura mínima	Id. normal media	Presión normal
	mm	milibaros											
13	701,5	935,3	16,2	57	NE	2		Nuboso		17,3	7,2		
18	701,7	935,5	13,6	69	NE	1		id.		16,9	7,2		
1	702,6	936,7	9,2	82	NNE	2		C. denso		12,0			
7	702,5	936,6	8,0	68	NNE	3		Nuboso		7,5			



Escala de 1:13.500,000

OBSERVACIONES DE ESPAÑA

ESTACIONES	PRESIÓN MILIBARES			VIENTO D. y F.	TEMPE- RATURA C.	HUMEDAD %	TIEMPO		NUBES	MAR	VISIBILIDAD	DIRECCIÓN Y FUERZA DEL VIENTO A											
	á O° N. M. G. N.	VARIACIÓN	C.				PRESENTE	PASADO				250	500	1000	2000	3000	4000	5000					
OBSERVACIONES Á 7 ^h												OBSERVACIONES Á 7 ^h											
La Coruña	17,1	-0,8	6	NE-3	14			N	B-st-cu, A-st	3													
Gijón	17,4	-0,4	6	SW-1	15			LL	St	2													
Santander	17,6	0,1	4	Cal-o	12			N	Cu	2													
Valladolid	17,0	-0,1	5	Cal-o	5			NB															
Zaragoza	14,3	0,1	2	W-2	9			D	A-cu														
Barcelona	12,2	0,7	4	NNE-1	15			N	Nb, A-st		NE-2	N-2	NNE-3										
Tortosa																							
Mahón	09,8	0,3	4	Cal-o	16			D	Cu, Fr-ci														
Madrid	14,7	0,1	4	NNE-3	8			N	A-cu				NE-9	N-3	NE-4	NE-6	NE-9						
Badajóz	12,9	0,0	0	Cal-o	11			D															
Alicante	09,5	0,3	4	NNW-2	15			N	B-st-cu, A-cu	1													
Granada	12,7	0,4	2	Cal-o	10			N	Cu, Ci-cu														
Sevilla	15,4	0,0	0	NE-3	8			N															
Almería	10,9	0,8	4	Cal-o	16			N	Cu-nb	1	WSW-1	WSW-2	N-2	N-2									
Málaga	10,9	0,3	4	Cal-o	16			N	Cu, A-cu	2													
S. Fernando	11,5	0,0	0	E-1	14			D		3													
Melilla	11,0	?	?	Cal-o	16			N	Nb, A-st	2													
Tetuán	10,7	1,1	4	W-1	17			LL	Cu-nb														
S. C. de Tenerife	16,2	0,4	4	NW-2	21			N	Cu, A-cu	2													
Izania	11,7	0,0	0	WNW-1	15			N															
OBSERVACIONES Á 18 ^h												OBSERVACIONES Á 18 ^h											
La Coruña	18,6	0,4	4	NNE-2	14			N	A-st-cu	2	ENE-3	NE-6	NE-6										
Gijón	18,7	-0,4	5	Cal-o	14			N	Fr-cu, A-cu	2	NNE-2	NE-2	ENE-5	NE-7	NE-9								
Santander																							
Valladolid	17,1	0,3	4	NNE-?	10			D															
Zaragoza	13,1	0,4	4	NNW-3	13			N	A-cu														
Barcelona	10,5	0,8	4	Cal-o	18			N			E-1	ENE-1	WSW-2	NNW-8									
Tortosa	11,6	0,0	0	NNE-3	15			N															
Mahón	07,8	?	?	W-2	18			LL	Cu-nb	?													
Madrid	11,8	0,7	1	NE-1	13			D	A-st-cu														
Badajóz	11,5	0,1	4	N-1	19			D	Ci				N-3	NNE-4	N-4								
Alicante	09,4	1,1	1	NNW-2	16			N	Cu-nb	2													
Granada	15,6	0,0	0	NW-3	9			N															
Sevilla	11,0	0,0	0	?-1	21			N	Cu														
Almería	10,7	0,5	1	SSE-2	18			N	B-st-cu, A-cu	1	S-3	S-3	S-3										
Málaga	09,7	0,8	4	Cal-o	19			N	Cu	1	Cal-s	SE-2											
S. Fernando	10,3	-0,3	6	Cal-o	20			D		1													
Melilla	11,5	0,6	1	NNW-1	15			N															
Tetuán	09,4	1,3	4	W-1	18			N	Cu-nb														
S. C. de Tenerife	16,7	0,0	0	NW-3	23			N	Cu, Ci	2													
Izania	765,7	0,0	0	NW-8	4			N	A-cu, Ci-st														

NOTICIAS

Expresado en medias horas antes observación.

... D Despejado ó semidespejado - N Nuboso ó cubierto - NB Niebla ó bruma - A Aguaceros - LL Lloviznas - L Llovinas - G Granizo (sin truenos) - An Aguanieve - nv Nieve - T Tormenta.

... D Despejado ó semidespejado - N Nuboso - NC Cubierto constantemente - NB Niebla ó bruma - A Aguaceros - LL Llovinas - G Granizo (sin truenos) - T Tormenta.

... Sobre el nivel del mar.