

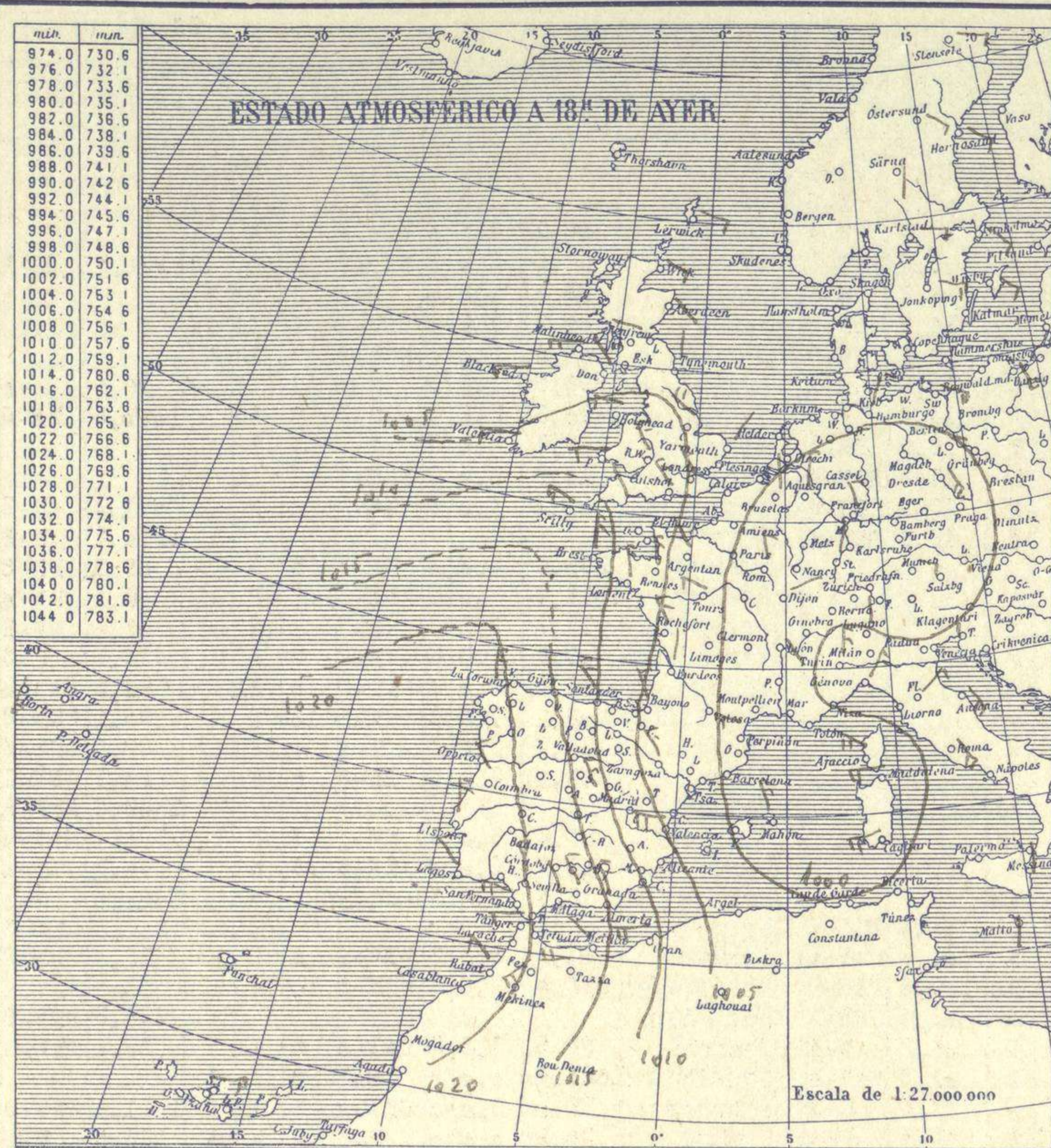


SERVICIO METEOROLÓGICO ESPAÑOL.

Boletín del Lunes 26 de Marzo de 1928.

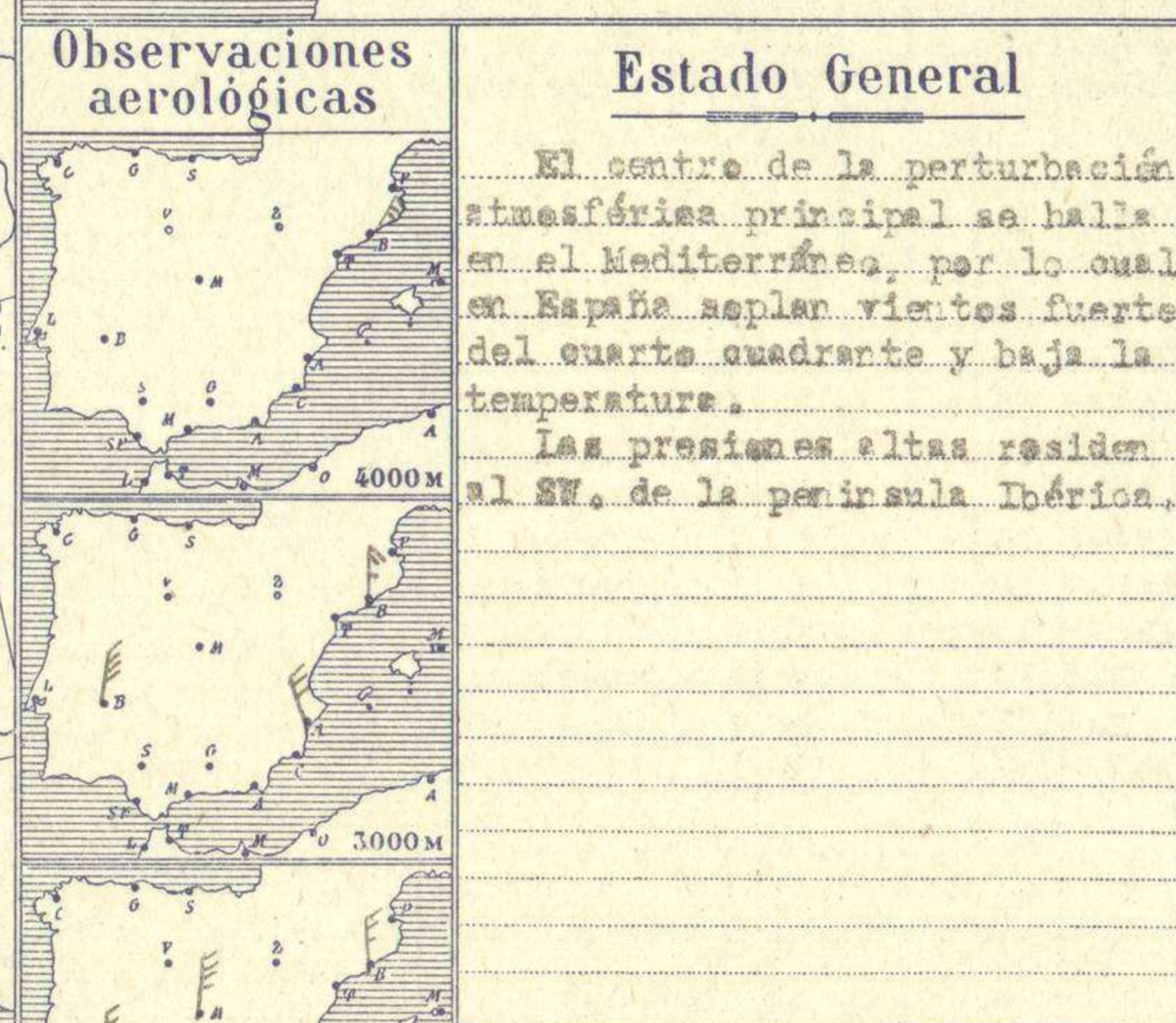
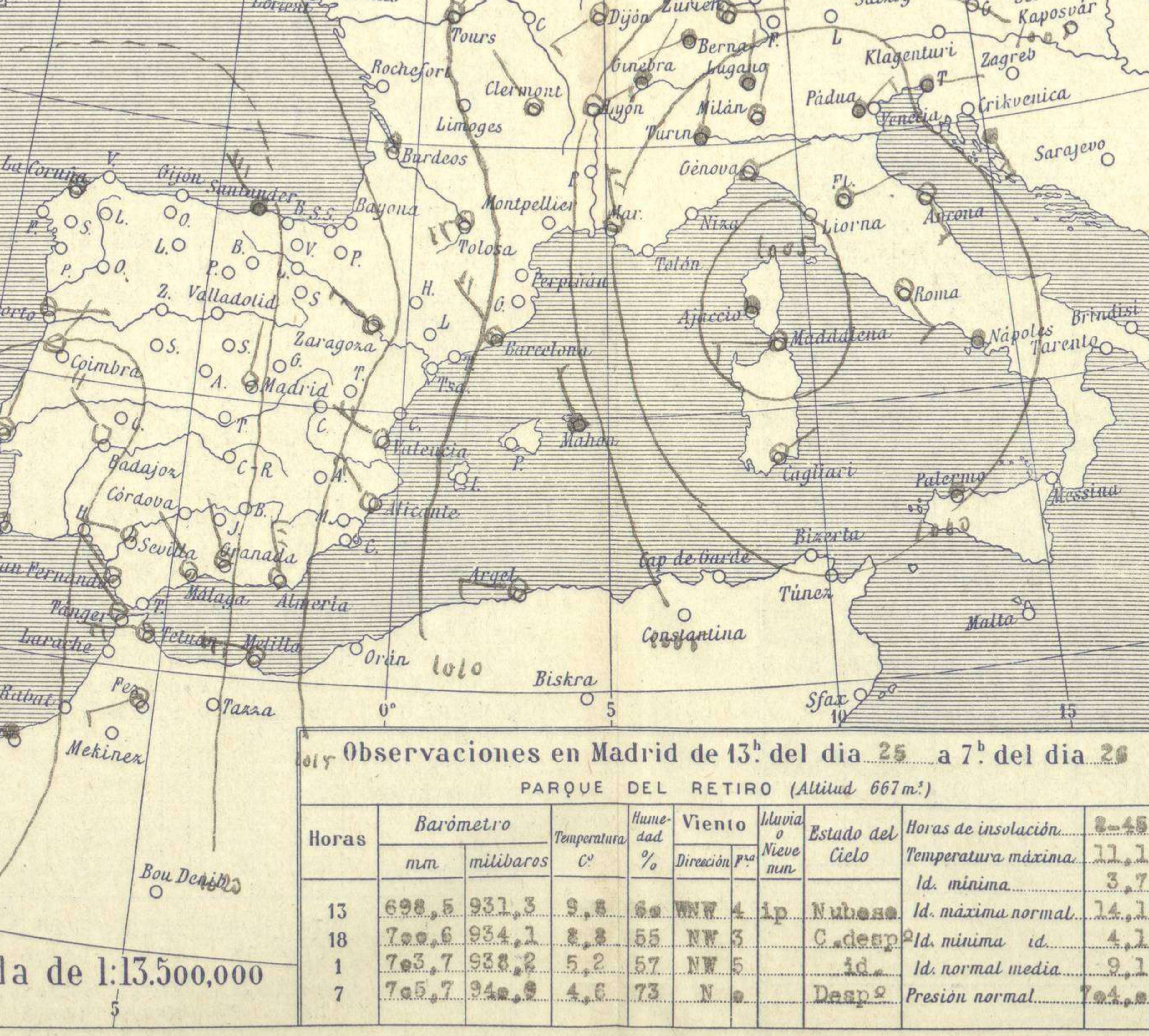
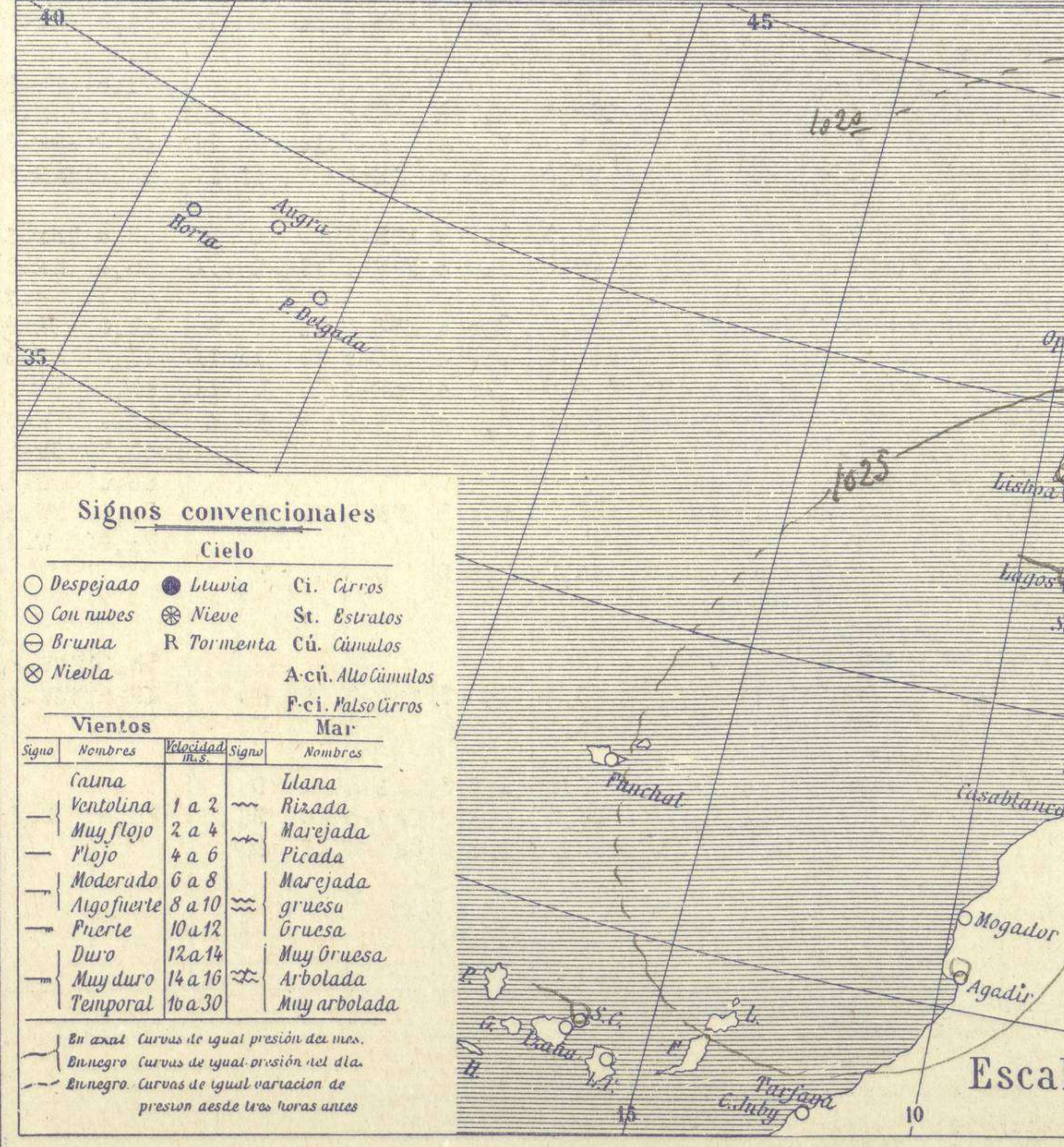
AÑO XXXVI

Núm. 26



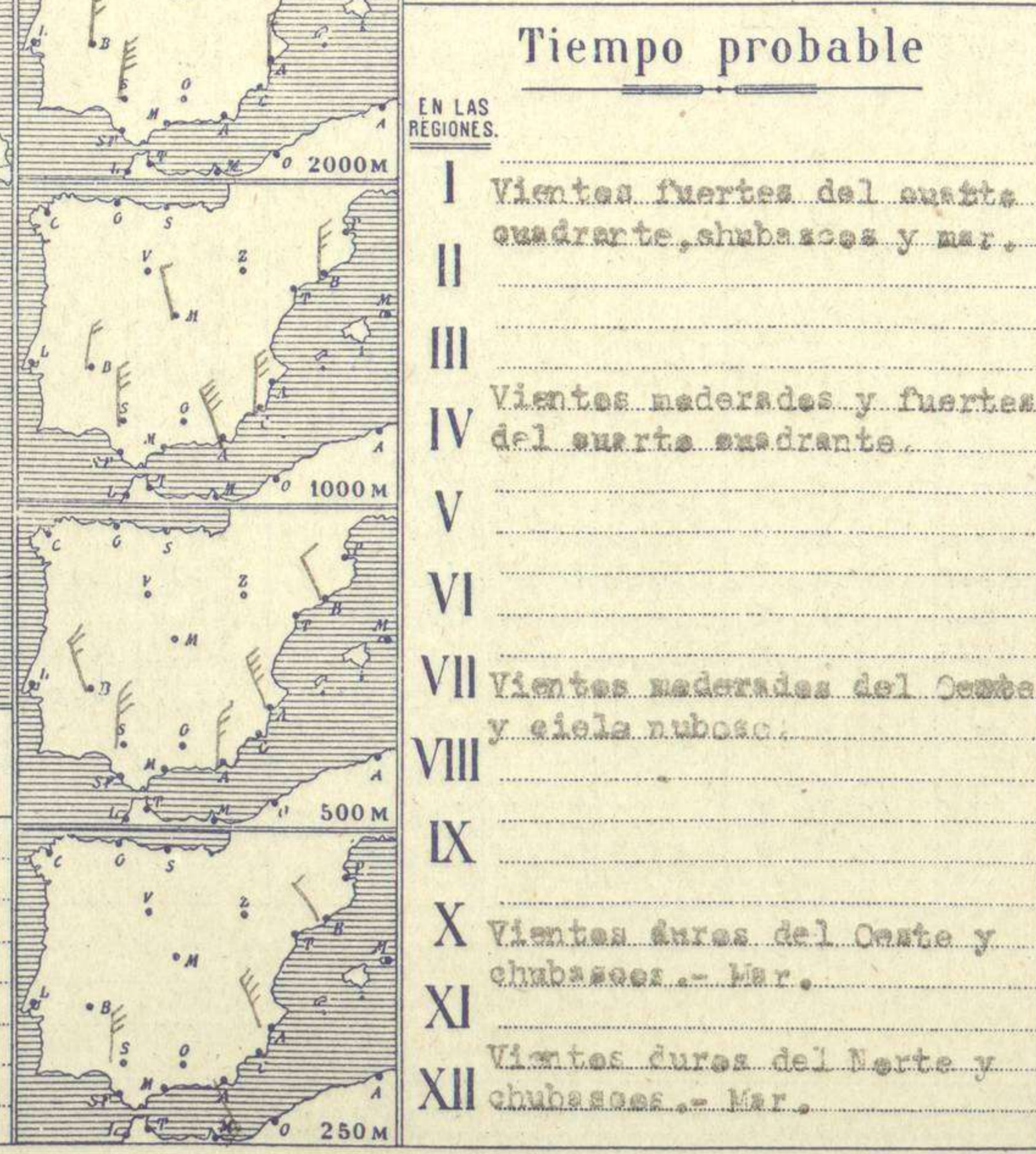
Temperaturas extrema y Lluvia

Estaciones	Temperaturas		Lluvia
	Máx.	Mínim.	
La Coruña	14	4	2
Santiago	12	4	2
Pontevedra	12	4	2
Lugo	12	4	2
Orense	12	4	2
Gijón	11	5	13
Oviedo	11	5	13
Santander	11	5	13
Bilbao	11	5	13
San Sebastian	11	5	13
León	9	2	4
Zamora	15	1	
Palencia	9	1	
Burgos	9	1	
Soria	7	1	4
Valladolid	11	1	
Salamanca	11	1	
Ávila	9	2	
Segovia	9	2	
Madrid	11	4	1p
Toledo	11	5	2
Guadalajara	11	2	
Cuenca	6	2	3
Ciudad-Real	2		
Albacete	12	2	
Cáceres	13	5	2
Badajoz	6		
Vitoria	7	4	25p
Logroño	9	2	15
Pamplona	16	5	
Huesca	16	5	
Zaragoza	12	6	1p
Lérida	17	7	2
Gerona	17	7	2
Barcelona	17	7	2
Tarragona	17	7	2
Tortosa	17	7	2
Teruel	9	2	1p
Castellón	17	7	
Valencia	17	7	
Alicante	17	7	
Murcia	12	11	5
Sevilla	17	9	
Córdoba	17	9	
Jaén	12	6	1p
Baeza	12	2	
Granada	11	4	1
Huelva	17	8	
San Fernando	17	8	
Tarifa	17	8	
Algeciras	17	8	
Málaga	17	8	
Almería	17	8	
Palma	17	8	
Ibiza	17	8	
Mahón	17	8	
Las Palmas	17	8	
Stº Cruz de T.	17	8	
Laguna	17	8	
Izaña	17	8	
Tetuán	19	10	
Melilla	19	10	
Tánger	19	10	



Estado General

El centro de la perturbación atmosférica principal se halla en el Mediterráneo, por lo cual en España soplan vientos fuertes del cuarto cuadrante y baja la temperatura. Las presiones altas residen al SW. de la península Ibérica.



Tiempo probable

EN LAS REGIONES.

- Vientos fuertes del cuarto cuadrante, chubascos y mar.
- Vientos moderados y fuertes del cuarto cuadrante.
- Vientos moderados del Oeste y cielo nublado.
- Vientos duros del Oeste y chubascos.- Mar.
- Vientos duros del Norte y chubascos.- Mar.

Signos convencionales

Cielo

- Despejado
- Lluvia
- Con nubes
- ⊙ Nieve
- ⊖ Bruma
- ⊗ Tormenta
- ⊗ Nieve
- Ci. Cirros
- St. Estratos
- Cú. Cúmulos
- A.cú. Alto cúmulos
- F.cú. Bajo cúmulos

Vientos

Signo	Nombres	Velocidad	Signo	Nombres
—	Calma	1 a 2	—	Ulana
—	Ventolina	2 a 4	—	Risada
—	Muy flojo	4 a 6	—	Marejada
—	Flojo	6 a 8	—	Picada
—	Moderado	8 a 10	—	Marejada gruesa
—	Ago fuerte	10 a 12	—	Gruesa
—	Fuerte	12 a 14	—	Muy gruesa
—	Duro	14 a 16	—	Arbolada
—	Muy duro	16 a 20	—	Muy arbolada
—	Temporal	20 a 30	—	Muy arbolada

Mar

En azul. Curvas de igual presión del mar.
En negro. Curvas de igual presión del día.
En negro. Curvas de igual variación de presión desde tres horas antes.

Observaciones en Madrid de 13^h del día 25 a 7^h del día 26

PARQUE DEL RETIRO (Altitud 667 m.)

Horas	Barómetro		Temperatura	Humedad	Viento	Lluvia	Estado del Cielo	Horas de insolación	
	mm	milímetros						Cº	%
13	698.5	931.3	9.8	68	WNW 4	1p	Nuboso	11.1	3.7
18	700.6	934.1	8.8	55	NW 3	5	C. despejado	14.1	4.1
1	703.7	938.2	5.2	57	NW 5	5	id.	14.1	9.1
7	705.7	940.8	4.6	73	N 0	0	Despejado	14.1	9.1

Escala de 1:13.500.000

OBSERVACIONES DE ESPAÑA

ESTACIONES	PRESIÓN MILIBARES			VIENTO	TEMPERATURA	TIEMPO	NUBES	MAR	DIRECCIÓN Y FUERZA DEL VIENTO A										
	a O°		C.						D. y F.	C.	PRESENTE	PASADO	250	500	1000	2000	3000	4000	5000
	N. M. G. N.	VARIACIÓN																	
OBSERVACIONES A 7 ^h																			
La Coruña	23.7	0.5	1	Cal-e	10	N LL	St-cu	4	OBSERVACIONES A 7 ^h										
Gijón	22.2	0.0	8	WNW-5	8	LL FB													
Santander	19.8	1.5	0	NW-8	9	11 A	Cu-nb, St-cu	0											
Valladolid																			
Zaragoza	?	3.0	3	WNW-7	7	D D													
Barcelona	16.1	3.0	0	NW-4	11	N N	A-cu, A-st		NW-2	NW-2	N-5	N-5	N-6	NNE-5					
Tortosa																			
Mahón	22.1	2.5	0	NNW-3	11	11 N	Nb												
Madrid	20.3	2.5	0	N-0	5	D D			NNW-3	N-9									
Badajóz	24.3	1.0	3	NW-3	6	D D			NNW-5	N-4	N-6	N-9							
Alicante	29.5	2.5	3	NW-5	11	D N	Cu		NNW-7	NNW-7	N-6	N-3	NNW-5						
Granada	22.9	2.5	0	NNW-1	14	N N	St-cu, A-cu												
Sevilla	20.0	?	?	W-1	10	D ?			N-6	N-6	N-5	N-9							
Almería	15.4	1.5	4	NNW-9	13	D D			SE-9	N-6	NNW-7								
Málaga	20.3	1.5	0	NW-2	10	D D													
S.Fernando	23.5	0.5	0	NW-1	10	D D													
Melilla	19.1	1.5	0	W-8	13	D D													
Tetuán	22.2	0.5	3	W-4	12	N N	Cu-nb												
S ^{ta} C. de Tenerife	22.6	1.5	3	W-2	13	D N	Cu												
Izania	29.5	0.5	1	WNW-6	13	D N													
OBSERVACIONES A 18 ^h																			
La Coruña	21.0	1.0	0	N-3	12	N A	Nb		OBSERVACIONES A 18 ^h										
Gijón	16.5	3.5	4	NW-5	10	N T	Ci-cu												
Santander	12.5	2.5	4	NW-9	9	N T	Cu-nb, Nb												
Valladolid	14.6	3.5	0	NW-7	8	D N	Cu												
Zaragoza	?	0.5	0	NW-5	8	N N	Cu, A-cu												
Barcelona																			
Tortosa																			
Mahón	227.5	1.0	3	NW-3	13	N N	Cu, A-cu												
Madrid	21.5	2.5	0	NW-3	9	N D	Cu												
Badajóz	19.9	1.0	4	NW-5	12	D A	A-cu, Ci-cu												
Alicante	04.8	1.5	3	WNW-6	16	N N	Cu												
Granada	16.5	1.5	4	NW-5	8	N G	Cu												
Sevilla	17.4	1.5	0	NW-5	16	N N	Nb, Ci-cu												
Almería	11.7	0.5	4	NW-9	17	N D	Cu-nb												
Málaga	16.9	1.0	3	NW-6	16	N N	Cu-nb												
S.Fernando	20.5	0.0	7	WNW-5	15	D N	Cu-nb												
Melilla	16.4	1.0	3	WNW-9	14	D N	Cu												
Tetuán	19.7	2.5	0	W-5	14	N N	Cu-nb												
S ^{ta} C. de Tenerife	21.0	1.0	6	E-4	22	N N	Cu												
Izania	03.1	0.5	5	WSW-6	17	D N													

ESTACIONES	PRESIÓN MILIBARES			VIENTO	TEMPERATURA	TIEMPO	PRESIÓN MILIBARES	VIENTO	ESTACIONES	PRESIÓN MILIBARES			VIENTO	TEMPERATURA	TIEMPO	PRESIÓN MILIBARES	VIENTO											
	a O°		C.							D. y F.	C.	PRESENTE						PASADO	a O°		C.	D. y F.	C.	PRESENTE	PASADO	a O°		D. y F.
	N. M. G. N.	VARIACIÓN																	N. M. G. N.	VARIACIÓN						N. M. G. N.	D. y F.	
OBSERVACIONES A 8 ^h																												
Vares	20.3	0.5	3	SW-4	8	LL LL			Cáceres	23.0	1.0	3	NNW-4	8	D D	17.9	WNW-5											
Finisterre	20.8	2.5	0	NW-3	11	N A			Vitoria	19.0	1.0	1	N-4	5	Am nv	11.0	NNE-3											
Santiago	25.3	0.0	0	W-1	6	N N	20.7	NW-3	Logroño	17.0	?	?	N-6	6	D D	09.9	W-3											
Pontevedra									Pamplona																			
Lugo									Huesca	12.2	1.5	1	NW-7	8	D N	04.6	NW-7											
Orense	?	?	?	SW-0	6	D D	?	W-5	Lérida																			
Oviedo	22.6	1.0	1	WNW-2	6	D LL	15.9	W-2	Gerona	03.0	2.0	0	Val-e	10	N N	996.7	Cal-e											
Bilbao									Tarragona	06.7	?	?	NW-4	11	N D	97.4	NW-4											
San Sebastián	19.5	0.0	4	NW-7	9	LL NP	09.5	NW-4	Teruel	15.5	1.0	4	N-5	3	D N	1005.1	N-5											
León	23.5	?	?	N-3	5	D nv	13.4	N-5	Castellón	07.3	0.5	1	NNW-6	14	D N	02.6	NNW-3											
Zamora	21.4	2.0	2	W-1	5	D NB	13.0	SW-6	Valencia																			
Palencia	21.4	1.5	3	W-1	4	D D	13.1	NW-5	Murcia	13.7	?	?	NW-7	13	D D	07.5	W-4											
Burgos	17.4	1.5	0	NW-6	3	D N	09.8	W-3	Córdoba																			
Soria	23.4	1.0	3	NW-1	3	D D	14.3	NNW-5	Jaén	21.7	?	?	W-3	8	D N	13.9	W-4											
Salamanca	22.1	?	?	NW-4	1	N D	13.7	WNW-7	Baeza	22.2	1.5	0	E-1	4	N N	13.1	NW-5											
Avila	22.5	2.0	4	W-2	1	N N	14.2	NW-6	Huelva	25.3	?	?	NW-2	10	D D	19.9	NW-5											
Segovia	20.9	2.0	1	W-5		N N	13.0	N-5	Tarifa	21.1	0.5	3	NW-3	9	D ?													
Toledo	19.1	2.5	4	N-2	4	N N	09.7	NW-4	Algeciras	21.3	1.0	0	NW-2	12	D A													
Guadalajara	15.7	1.5	1	W-8	4	N N	09.7	W-7	Tánger																			
Cuenca									Palma	04.7	1.5	0	NNW-4	12	N N	998.7	NW-5											
Ciudad Real	19.4	0.0	1	W-2	6	D D			Las Palmas																			
Albacete	20.2	1.0	1	W-4	5	N N	09.9	W-6	Laguna																			

NOTICIAS

Expresado en medias horas antes observación.
 D Despejado ó semidespejado - N Nuboso ó cubierto - NB Niebla ó bruma - A Aguaceros - LL Lloviznas - LL Lluvias - G Granizo (sin truenos) - An Aguanieve - nv Nieve - T Tormenta.
 D Despejado ó semidespejado - N Nuboso - NC Cubierto constantemente - NB Niebla ó bruma - A Aguaceros - LL Lloviznas - nv Nieve ó aguanieve - G Granizo (sin truenos) - T Tormenta.
 Sobre el nivel del mar.