

INSTITUTO GEOGRÁFICO Y CATASTRAL

BOLETÍN DEL SERVICIO METEOROLÓGICO

AÑO XXXVI  
Núm. 56

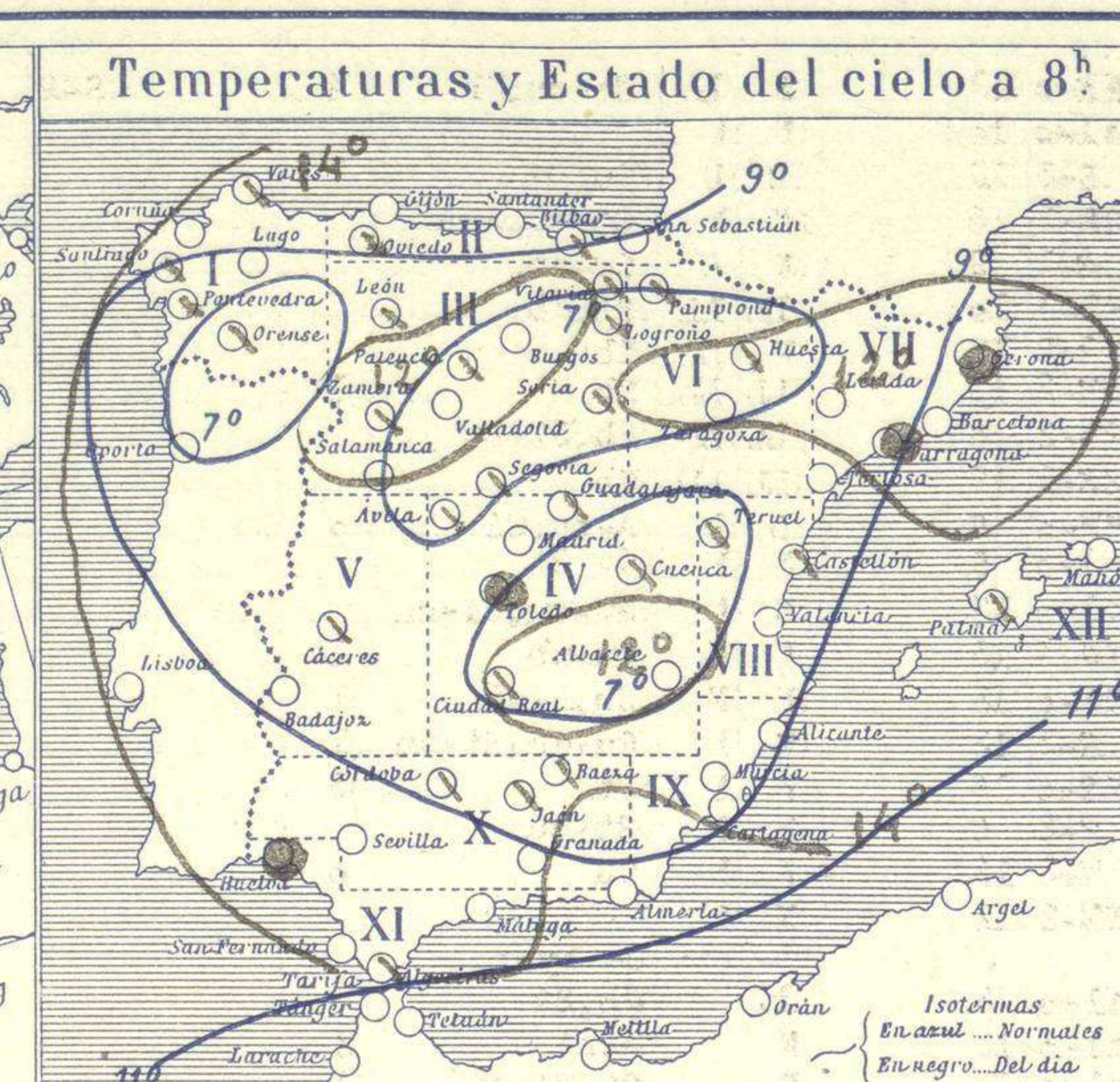
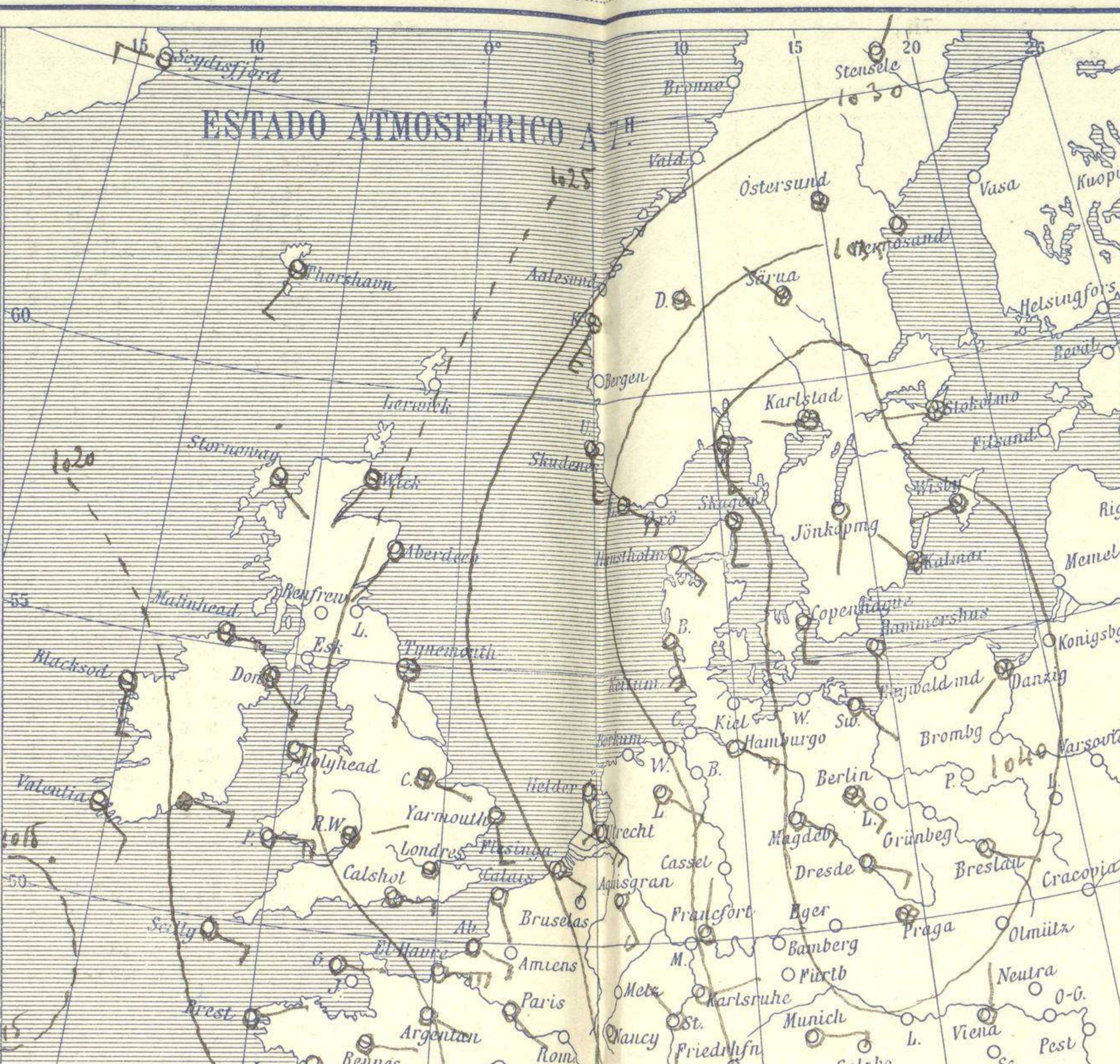
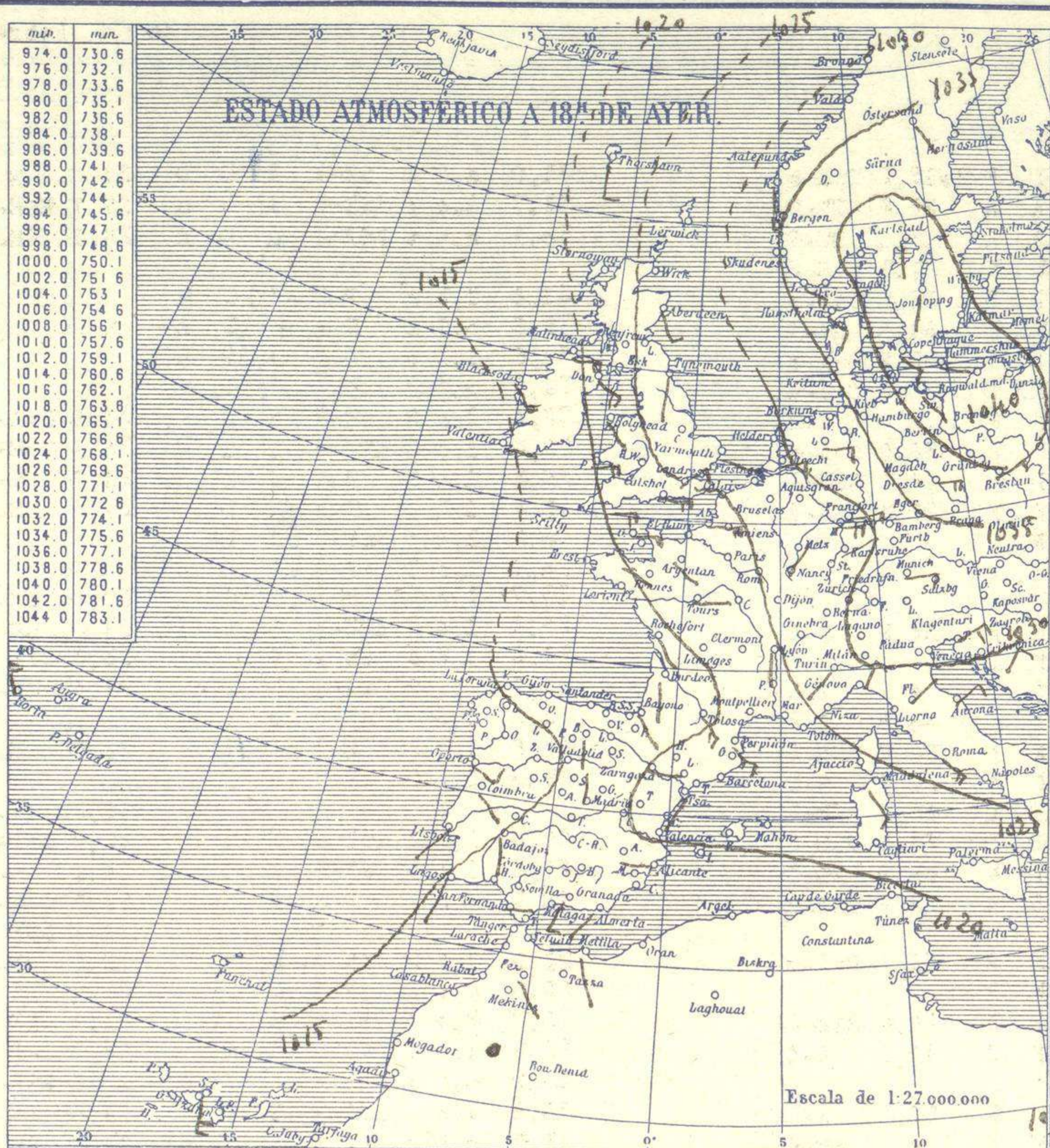
OBSERVACIONES DEL EXTRANJERO

1928  
25 de Febrero

ESTACIONES	PRESIÓN MILIBARES				VIENTO	TEMPERATURA	TIEMPO		PRESIÓN MILIBARES	VIENTO	ESTACIONES	PRESIÓN MILIBARES				VIENTO	TEMPERATURA	TIEMPO		PRESIÓN MILIBARES	VIENTO
	á O° N.M.G.N.	VARIACIÓN	C	D. y F.			PRESENT	PASADO				á O° N.M.G.N.	D. y F.	á O° N.M.G.N.	VARIACIÓN			C	D. y F.		
ISLANDIA	Seydisfjord	1014,5	2,7	e	W-3	e	D	D	1012,2	Cal-e	De Bild	1031,9	0,5	e	SE-4	1	D	D	1027,3	E-3	
	Reykjavik	1016,6	2,7	e	WSW-3	-1	A	A	11,3	SW-6	Le Helder	31,7	1,0	e	SSE-3	1	D	D	27,7	ESE-4	
	Vestmannaö	1017,8	-1,3	5	W-7	2	A	A	13,5	SW-8	Flesinga	30,1	0,5	e	ESE-3	3	D	D	26,7	NE-2	
	Thorshavn	1017,8	e,0	e	SSW-3	7	N	N	21,3	S-3	Bruselas										
	Stensele	30,5	-2,0	5	NNE-1	-18	D	D	32,3	Cal-e	Zurich	31,4	1,3	e	E-2	-2	N	N			
	Ostersund	32,2	-2,0	5	Cal-e	-18	NE	N	34,5	SE-1	Berna	29,8	0,7	e	N-e	-3	D	D			
	Hernosánd	29,4	-0,7	5	Cal-e	-13	D	N	31,9	Cal-e	Ginebra	30,6	1,3	e	SW-1	-1	D	D			
	Sárna	38,7	-0,7	5	NW-1	-25	NE	D	35,3	Cal-e	Lugano	34,7	0,7	e	N-e	3	N	N			
	Karlstad	41,0	e,0	e	W-1	-2	N	N	?	S-1	Calais	27,4	1,0	3	SSE-2	3	D		23,5	Cal-e	
	Estocolmo	39,4	e,0	5	W-3	-3	N	N	38,6	Cal-e	Abbeville	28,3	1,5	3	ESE-3	1	D		23,7	E-3	
SUECIA Y NORUEGA	Jönköping	43,1	e,0	e	S-2	-7	D	N	41,5	SSW-1	El Havre	25,3	1,0	3	E-6	4	D		21,7	E-6	
	Wisby	41,4	e,0	e	WSW-2	-1	N	N	39,3	SW-1	Maguncia	36,8	1,5	3	N-4	-2	D		31,5	E-5	
	Kalmar	43,4	0,7	e	NW-1	-6	NE	N			Brest	20,6	1,0	3	ESE-2	7	D				
	Bronnö										Lorient	20,7	1,0	3	SE-4	?	D				
	Vallersund										Rennes	23,7	1,0	3	E-2	5	N		27,8	WNW-3	
	Kinn	29,7	-1,0	5	SSW-7	2	N	N	34,3	S-2	Argentan	25,1	1,0	3	ESE-2	2	D		21,3	SE-1	
	Dombaas	35,1	0,0	e	Cal-e	-13	N	D			Paris	27,9	1,5	3	SE-1	4	D		23,1	Cal-e	
	Utsire	30,0	-1,0	8	SSE-6	1	D	D	?	S-5	Nancy	31,7	?	?	Cal-e	-3	D		27,4	NNE-1	
	Fæerder	39,8	e,0	5	S-4	1	N	N	40,5	S-2	Estrasburgo	32,5	1,5	3	NW-2	0	D				
	Lister	35,5	-0,5	9	ESE-5	0	N	N	36,7	ESE-5	Tours	25,6	1,5	3	E-2	4	N		20,6	E-3	
DINAMARCA	Skagen	39,3	e,0	e	S-3	1	N	N	39,4	S-3	Dijon	29,0	1,0	3	N-1	0	D				
	Hanstholm	35,9	0,0	5	SE-3	-2	D	D	36,1	SE-3	Rochefort							18,2	SE-2		
	Blaavands	35,9	0,0	4	SSE-5	0	D	D	34,3	ESE-6	Clermont	27,0	1,0	3	Cal-e	2	N		22,7	Cal-e	
	Copenhagen	41,9	0,0	e	S-3	1	D	N	40,9	SE-3	Lyon	28,6	1,0	4	Cal-e	2	N		24,1	S-2	
	Hammershus	43,0	0,0	e	S-1	-1	D	N	41,0	ESE-1	Burdeos	18,2	0,0	3	S-6	9	N		27,7	S-1	
	Lerwick										Bayona								17,1	SSE-2	
	Stornoway	23,2	1,0	4	SE-2	4	N	A	21,9	Cal-e	Tolosa	21,9	1,5	3	SE-5	9	N		18,7	SE-3	
	Wick	24,4	1,5	0	SW-2	2	N	N			Marignane	28,6	2,0	3	E-3	7	N		24,6	?	
	Aberdeen	25,8	1,0	0	SSW-1	1	D	N	26,6	SSE-3	Perpiñan	25,7	2,0	3	SE-4	10	LL		21,7	SE-5	
	Malin Head	22,3	0,5	0	ESE-4	4	N	N	18,9	E-4	Ajaccio	25,9	1,5	3	Cal-e	7	N		24,2	Cal-e	
ISLAS BRITANICAS	Renfrew									Oporto	13,9	-0,5	6	S-3	13	LL	LL	22,9	ESE-3		
	Tynemouth	27,1	0,5	0	S-2	1	N	N	26,7	S-1	Coimbra	15,9	1,0	3	SSW-1	12	N	LL	13,5	SE-2	
	Blacksod	19,4	0,5	0	S-3	8	N	N	?	SE-4	Lisboa	16,7	0,5	e	SW-1	11	NE	NE	13,5	SW-1	
	Donaghadee	23,5	0,5	0	SE-3	5	NE	NP	23,8	ESE-5	Lagos	16,6	0,5	3	E-2	11	D	A	14,6	SSW-2	
	Holyhead	23,9	1,0	0	Cal-e	3	D	D	20,6	SE-2	Funchal										
	Cranwell	27,9	0,5	3	ESE-1	1	NE	NE			Horta								12,4	NW-4	
	Yarmouth	28,5	1,0	0	SSE-3	5	D	D	26,0	ESE-2	Turin	35,3	2,7	e	N-3	3	N	N	26,7	WSW-1	
	Valentia	19,2	1,0	0	SE-3	4	N	N	14,4	E-1	Milan								31,3	Cal-e	
	Pembroque	23,0	1,0	0	E-5	4	D	D	19,1	E-5	Pádua	36,7	2,0	e	NNE-3	-1	D	D	30,3	ESE-1	
	Ross-on-Wye	26,4	0,5	3	ESE-1	2	NE	NE			Venecia										
EUROPA CENTRAL	Londres	27,1	0,5	e	Cal-e	-1	NE	NE	24,6	NE-3	Génova	31,7	1,3	e	NNE-7	3	D	D	28,5	NNE-5	
	Scilly	19,5	0,5	0	E-3	8	D	D			Florenzia	34,1	1,3	0	NE-3	5	D	D	25,8	NE-1	
	Plymouth								19,5	E-6	Liorna	34,1	1,3	0	N-3	5	N	N			
	Calshot	25,7	0,5	e	E-3	4	D	N	22,2	E-4	Ancona								29,3	ESE-3	
	Quernsey	23,2	1,0	0	E-2	8	D	D	20,4	E-4	Zara	32,5	1,3	0	ESE-3	1	D	D	28,5	NNE-3	
	Borkum										Roma	29,9	1,3	0	N-2	1	D	D	28,5	SSE-3	
	Loningen	33,7	0,7	0	ESE-1	-2	D	D	29,7	E-3	Magdalena	24,1	?	?	SE-2	9	N	D	21,5	SE-5	
	Hamburgo	38,6	0,7	0	ESE-5	-1	D	D			Taranto	27,7	0,7	3	NNE-4	5	N	N			
	Swinemunde	43,4	0,0	2	SE-1	-3	D	D	40,7	SSE-1	Mesina	25,7	0,7	0	Cal-e	9	N	N			
	Danzig	44,3	0,7	0	SW-2	0	NE	N			Tánger	18,9	?	?	Cal-e	12	D				
EUROPA OCCIDENTAL	Memel									Oran									25,7	Cal-e	
	Aquisgran	31,3	0,0	0	SSE-4	2	D	D			Argel	21,0	1,5	2	Cal-e	14	N		18,7	Cal-e	
	Magdeburgo	40,6	0,7	0	ESE-3	-3	D	D			Bizerta	21,4	0,5	3	Cal-e	13	N				
	Berlin	41,7	0,7	0	SE-3	-2	NE	D			Túnez										
	Dresde	40,9	0,7	0	ESE-3	-3	D	D	37,4	E-4	Rabat	18,1	0,5	3	Cal-e	11	D				
	Breslau	43,9	0,7	0	ESE-1	-7	D	D	39,7	ESE-1	Fez								01,4	SE-2	
	Francfort	36,6	2,0	0	N-2	-2	D	D	18,2	E-3	Tazza										
	Carlsruha	33,1	0,7	0	ESE-1	-1	D	D	28,3	ESE-1	Sfax										
	Munich	36,7	0,7	1	E-3	-6	D	D	32,2	E-3	Casablanca	17,7	1,5	3	Cal-e	12	N		16,1	Cal-e	
	Posen										Mequinez								14,7	Cal-e	
Varsovia										Agadir											
Cracovia																					
Viena																					
Praga																					
Buda-Pest																					

RADIOGRAMAS TRANSMITIDOS DESDE BARCOS





Temperaturas y Estado del cielo a 8<sup>h</sup>

Estaciones	Temperaturas		Lluvia
	Máx.	Mínim.	
La Coruña	15	11	2.
Santiago	15	11	2.
Pontevedra	21	6.	2.
Lugo	22	6.	2.
Orense	22	6.	2.
Gijón	17	6.	2.
Oviedo	17	6.	2.
Santander	18	13	2.
Bilbao	17	13	2.
San Sebastian	17	13	2.
León	17	13	2.
Zamora	17	13	2.
Palencia	11	5.	1.
Burgos	12	4.	1.
Soria	9	1.	1.
Valladolid	11	5.	1.
Salamanca	14	4.	1.
Ávila	11	5.	1.
Segovia	12	7.	1.
Madrid	10	7.	2.
Toledo	15	7.	3.
Guadalajara	10	6.	2.
Ciudad Real	13	6.	2.
Albacete	14	6.	2.
Cáceres	12	3.	4.
Badajoz	15	12.	3.
Vitoria	15	5.	1.
Logroño	12	6.	1.
Pamplona	15	8.	1.
Huesca	10	7.	1.
Zaragoza	13	9.	1.
Lérida	12	8.	3.
Orense	12	8.	3.
Barcelona	15	11.	2.
Tarragona	15	11.	2.
Tortosa	15	11.	2.
Teruel	13	6.	2.
Castellón	16	10.	1.
Valencia	13	11.	2.
Alicante	19	7.	1.
Murcia	16	6.	1.
Sevilla	19	6.	1.
Córdoba	19	6.	1.
Jaén	20	10.	1.
Baeza	21	9.	1.
Granada	18	12.	1.
Huelva	16	12.	1.
San Fernando	15	11.	1.
Tarifa	15	11.	1.
Algeciras	15	11.	1.
Málaga	15	11.	1.
Almería	18	10.	1.
Palma	15	11.	1.
Ibiza	15	11.	1.
Mahón	15	11.	1.
Las Palmas	15	11.	1.
S <sup>t</sup> Cruz de T.	15	11.	1.
Laguna	15	11.	1.
Izaña	15	11.	1.
Tetuán	15	11.	1.
Melilla	15	11.	1.
Tánger	15	11.	1.

