

INSTITUTO GEOGRÁFICO Y CATASTRAL

BOLETÍN DEL SERVICIO METEOROLÓGICO

AÑO XXXV
Núm. 21

1927

OBSERVACIONES DEL EXTRANJERO

21 de Enero

ESTACIONES	PRESIÓN MILIBARE		VIENTO		TEMPE. RATU. RA C.	TIEMPO		PRESIÓN MILIBARE	VIENTO		TEMPE. RATU. RA C.	TIEMPO		PRESIÓN MILIBARE	VIENTO		
	á O. N. M. G. N.	VARIACIÓN	C	D. y F.		PRESENTE	PASADO		á O. N. M. G. N.	D. y F.		PRESENTE	PASADO		á O. N. M. G. N.	D. y F.	
ISLANDIA																	
Seydisfjord								987,7	E-3								
Reykjavik	998,5	2,0	1	SE-3	-2	N	N	92,7	SE-2								
Vestfmannó	98,6	2,0	1	N-2	2	A	A	92,6	NE-2								
Thorshavn	95,5	-1,3	5	SE-4	3	D	A	1000,7	SE-4								
Stensele	1018,2	0,0	0	E-1	-5	N	N	20,5	Cal-o								
Ostersund	18,3	-0,7	5	SE-2	-5	N	N	19,4	SE-2								
Hernosánd	17,0	-1,3	5	Cal-o	-1	nv	nv	19,9	?								
Särna	13,8	-0,7	5	Cal-o	-6	NB	N	17,3	Cal-o								
Karlstad	13,1	-1,3	5	E-2	0	nv	nv	15,0	E-1								
Estocolmo	16,1	-2,0	5	SSE-2	-2	N	N	19,1	SSE-1								
Jönköping	11,3	-1,3	5	ESE-1	1	nv	nv	17,5	SE-1								
Wisby	15,3	-1,3	5	S-2	-3	N	N	20,6	SE-1								
Kalmar	12,9	-1,3	5	SE-4	-2	N	N	18,9	ESE-3								
Bronnö	12,0	-1,0	5	SE-2	-1	D	N	14,4	Cal-o								
Vallersund	09,6	0,0	0	SE-4	0	N	N	11,6	ESE-4								
Kinn	08,4	-1,0	5	E-5	2	N	N	11,1	E-5								
Dombaas	13,0	-1,0	9	Cal-o	-6	N	N	15,2	NNE-5								
Utsire	07,8	-0,5	5	SE-6	2	N	N	10,0	NNE-6								
Fæerder	11,6	-1,0	5	ESE-2	0	N	A	16,4	E-1								
Lister	08,8	-1,0	7	E-4	0	N	nv	12,6	E-3								
Skagen	10,9	-0,7	5	E-2	1	N	IL	14,5	ESE-2								
Hanstholm	08,9	-1,3	5	ESE-1	0	N	N	12,9	ESE-1								
Blaavands	09,0	-0,7	5	S-2	1	N	NB	12,6	SE-2								
Copenhague	10,6	?	5	SE-3	0	N		17,7	SE-3								
Hammershus	10,5	-1,3	5	SE-1	-1	N	NB	15,5	ESE-3								
Lerwick																	
Stornoway	990,8	-1,0	6	S-4	5	N	A										
Wick								02,1	S-4								
Aberdeen	96,6	-1,0	5	S-2	3	N	IL	04,0	SSW-2								
Malin Head								998,3	S-4								
Renfrew																	
Tynemouth	99,1	-1,0	6	SW-2	1	nv	nv	006,0	S-2								
Blacksod	1001,9	0,5	1	W-6	4	N	nv	02,0	SW-5								
Donaghadee	00,1	-0,5	5	WNW-3	1	A	G	03,1	S-3								
Holyhead	02,4	0,5	9	WNW-6	4	N	G										
Cranwell																	
Yarmouth	06,7	-1,5	5	S-3	2	N	N	11,5	S-1								
Valentia	07,8	0,0	9	W-5	4	N	G	07,7	NW-5								
Pembroque	05,0	0,5	2	W-6	4	N	N	04,2	SE-5								
Ross-on-Wye	03,2	-0,5	5	SW-2	1	D	IL	06,0	SE-3								
Londres	04,6	-0,0	5	SSE-2	1	nv	nv	09,4	SE-2								
Scilly								00,7	NNW-8								
Plymouth	07,0	1,0	1	NW-3	4	D	A	02,8	S-6								
Calshof	04,4	-1,0	5	W-2	3	IL	IL	07,8	SE-4								
Guernsey	06,3	2,5	1	NNW-4	6	D	D	05,5	SE-5								
Borkum	08,1	0,7	3	SSE-1	1	NB	NB										
Loningen	07,9	-1,3	5	E-1	-1	N	N										
Hamburgo	08,6	-0,7	6	N-1	0	nv	nv										
Swinemunde	09,1	-0,7	5	SSE-1	-3	N	N										
Danzig	13,5	-1,3	5	SE-3	-8	N	NB										
Memel	14,3	-0,7	6	ESE-4	-10	D	N										
Aquisgran	08,2	-0,7	5	Cal-o	-1	N	N										
Magdeburgo	07,9	-0,7	6	NNW-1	1	NB	IL										
Berlin	07,9	-0,7	6	ESE-2	0	N	N										
Dresde																	
Breslau																	
Francfort	06,7	-1,3	5	N-1	1	N	N										
Carlsruha	06,1	-0,7	5	Cal-o	1	N	IL										
Munich	06,9	-1,3	5	W-1	-2	N	NB										
Posen																	
Varsovia																	
Cracovia																	
Viena																	
Praga																	
Buda-Pest																	
EUROPA CENTRAL																	
ISLAS BRITANICAS																	
PORTUGAL																	
Lisboa	20,2	-4,0	5	W-5	1	IL	A	22,2	NW-5								
Lagos								22,6	WNW-2								
Funchal																	
Horta																	
Turin																	
Milan	02,5	0,0	0	SW-1	4	N	N	03,9	W-1								
Pádua	00,2	4,0	4	NNW-1	2	N	A	00,6	NE-1								
Venecia																	
Génova	999,7	0,0	4	SE-1	6	NB	N	997,8	NNE-0								
Florenzia	97,1	1,3	4	NE-1	7	N	N	95,0	E-2								
Liorna								96,7	NW-3								
Ancona	98,1	0,7	1	N-3	3	IL	nv	97,4	NE-5								
Zara	97,6	0,7	4	E-2	7	IL	IL										
Roma	97,4	1,3	1	Cal-o	5	IL	N	94,6	Cal-o								
Magdalena	98,2	3,3	1	W-6	7	N	IL	98,9	SSW-7								
Taranto	98,9	0,0	0	S-5	11	N	IL	97,1	S-3								
Mesina	1001,5	0,0	0	WSW-2	10	N	N	99,5	SW-3								
Tánger	22,5	-0,9	5	SW-3	8	NB		1023,8	SW-1								
Oran								12,9	NW-3								
Argel								14,3	W-3								
Bizerta	07,4	0,5	4	W-7	8	N											
Túnez	09,9	1,5	2	WNW-5	6	A		05,9	NW-3								
Rabat	24,1	-0,7	5	S-2	7	D		23,8	Cal-o								
Fez	25,0	-0,3	6	SW-3	2	N		23,3	Cal-o								
Tazza								?	?								
Sfax																	
Casablanca																	
Mequinez	23,9	0,0	0	S-1	2	D		23,3	Cal-o								
Agadir																	
PAISES BAJOS																	
De Bild	1007,3	-1,3															

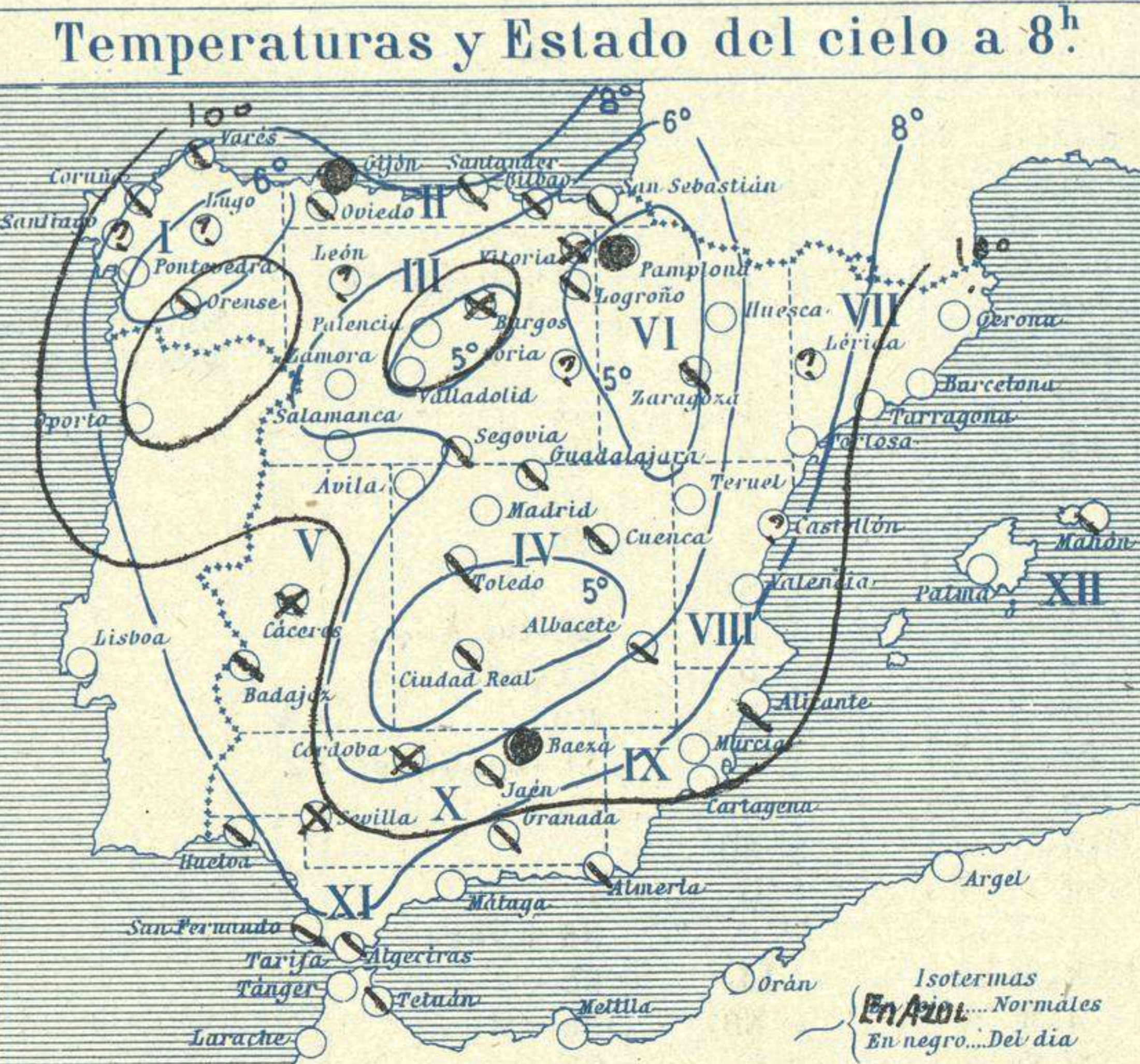
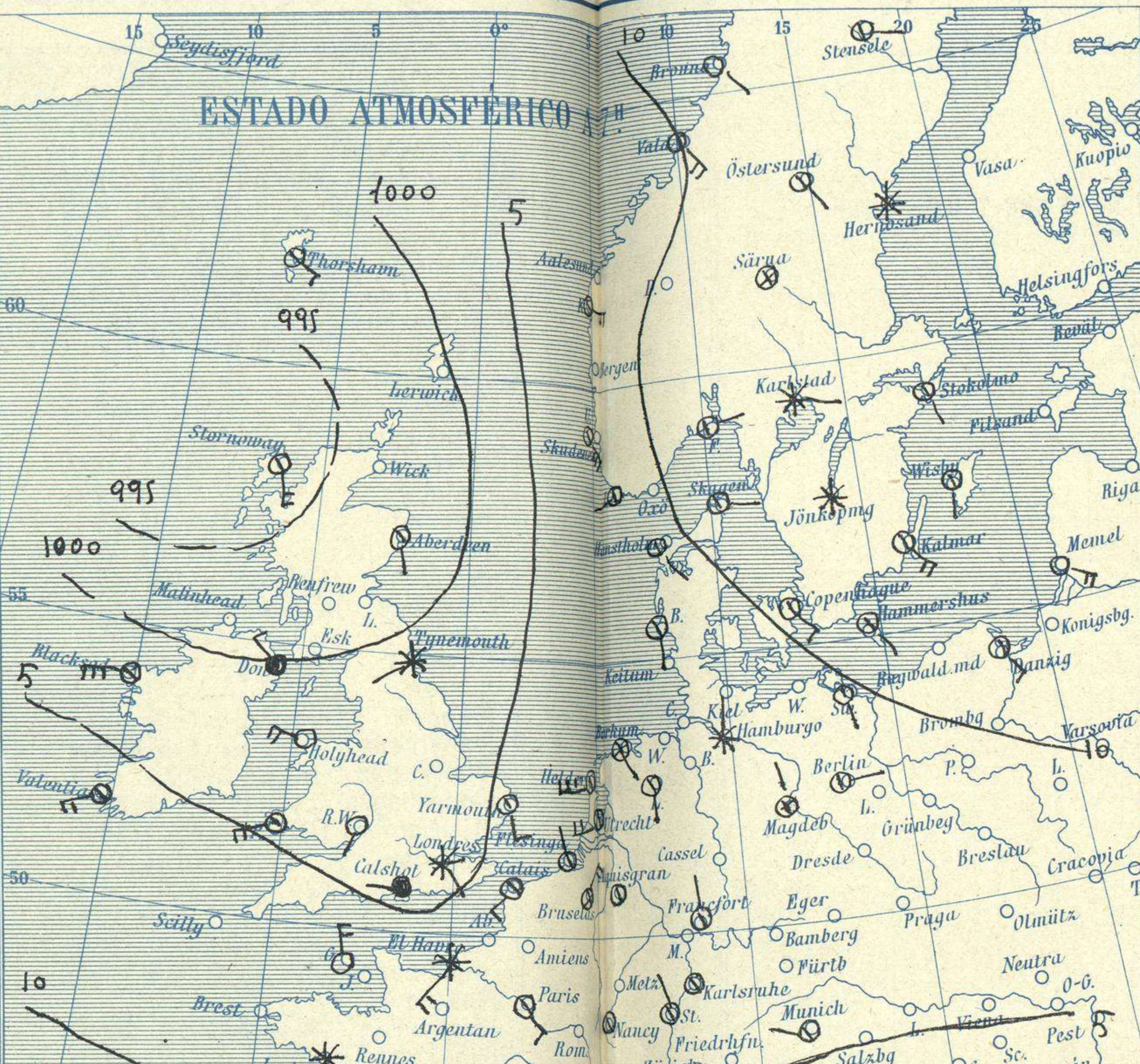
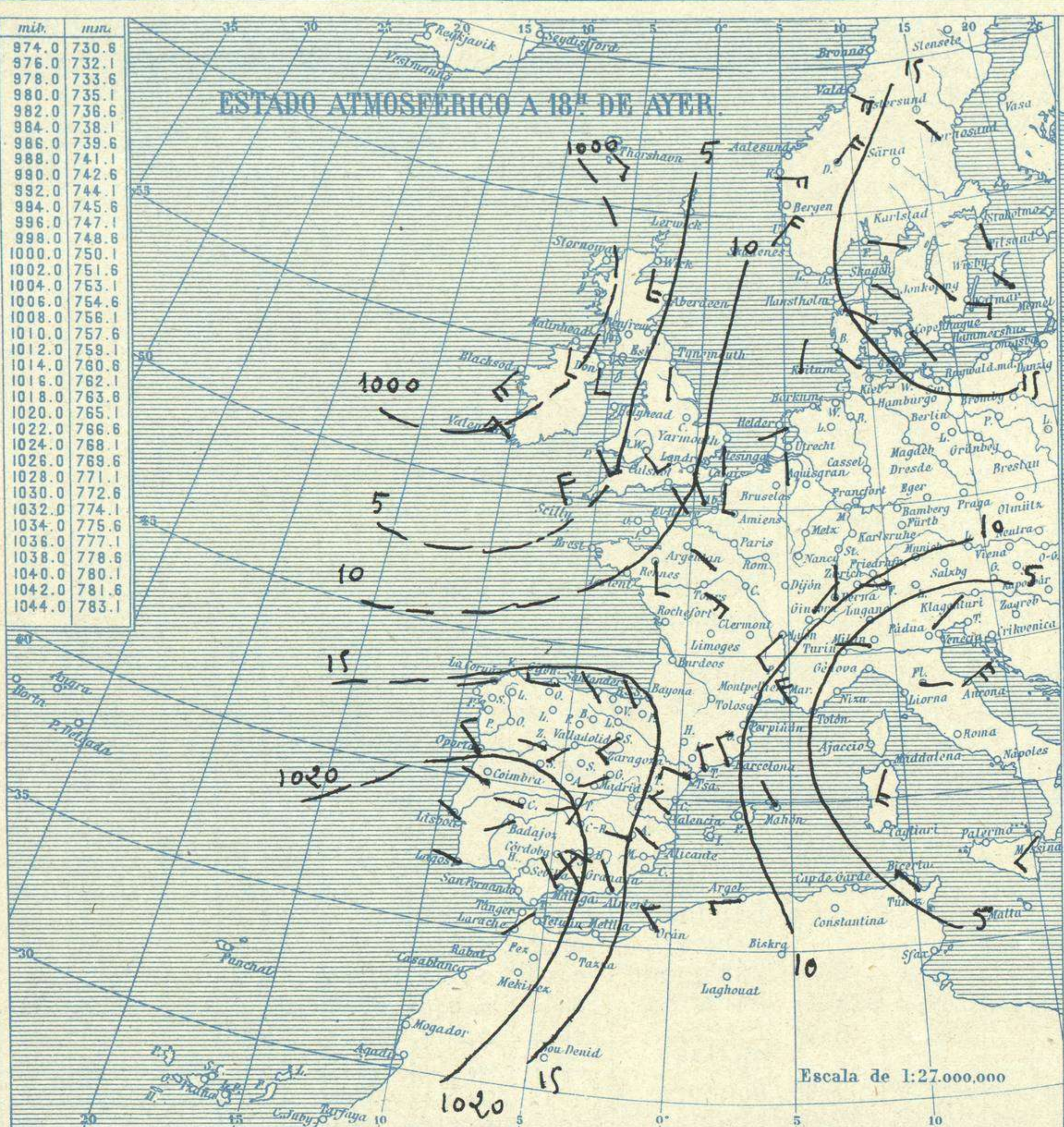


SERVICIO METEOROLÓGICO ESPAÑOL.

Boletín del Viernes 21 de Enero de 1927

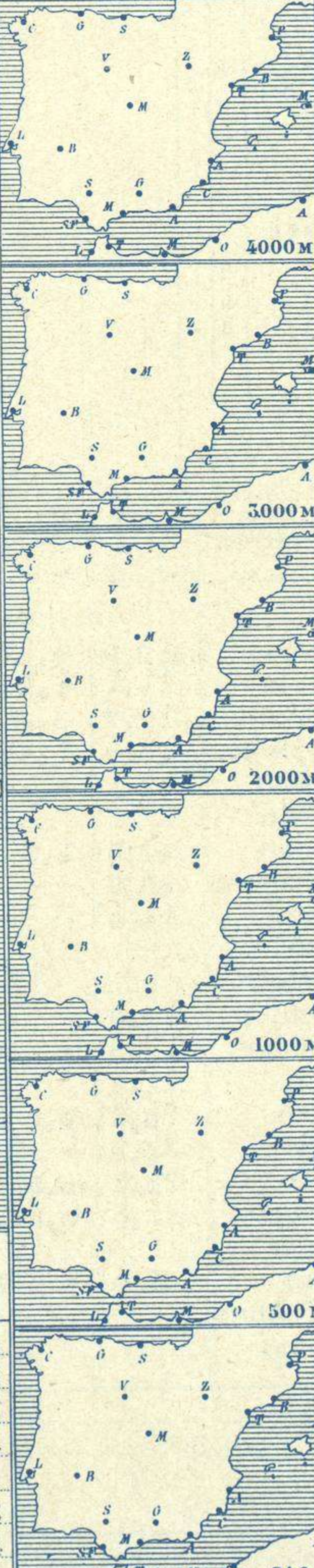
AÑO XXXV

Núm.º 21



Estaciones	Temperaturas		Lluvia
	Máx.	Mínim.	
La Coruña	12	6	3
Santiago			
Pontevedra	12	3	10
Lugo			
Orense	9	2	6
Gijón	11	5	3
Oviedo	10	6	15
Santander	10	8	7
Bilbao	10	3	10
San Sebastián	11	4	16
León			
Zamora	10	0	1
Palencia	4	0	1
Burgos	?	?	3
Soria			
Valladolid	4	2	ip
Salamanca	4	0	4
Ávila	3	1	1
Segovia	3	4	
Madrid	6	3	ip
Toledo	7	4	ip
Guadalajara	7	2	ip
Cuenca	4	1	6
Ciudad-Real	7	2	ip
Albacete	6	1	
Cáceres	9	1	1
Badajoz	11	2	ip
Vitoria	4	0	15
Logroño	5	1	1
Pamplona	6	4	44
Huesca	6	1	
Zaragoza	8	2	
Lérida			
Gerona	12	3	
Barcelona	13	5	
Tarragona	11	8	
Tortosa	13	5	11
Teruel	3	0	
Castellón			
Valencia	12	8	3
Alicante	12	5	
Murcia	13	5	
Sevilla	15	1	
Córdoba	12	4	
Jaén	9	5	
Baeza	7	1	4
Granada	7	3	
Huelva	14	8	
San Fernando	13	10	1
Tarifa	12	6	5
Algeciras	13	7	
Málaga	12	4	
Almería	14	8	
Palma	12	5	
Ibiza			
Mahón	11	4	
Las Palmas			
St. Cruz de T.			
Laguna			
Izaña			
Tetán	11	7	
Melilla			
Tánger	13	8	3

Observaciones aerológicas



Estado General

Avanza hacia las Islas Británicas una perturbación atmosférica que produce mal tiempo en estas comarcas. Al occidente de España residen las presiones altas, las cuales se extienden hacia Canarias.

Tiempo probable

Vientos moderados del Oeste y tiempo de lluvias.

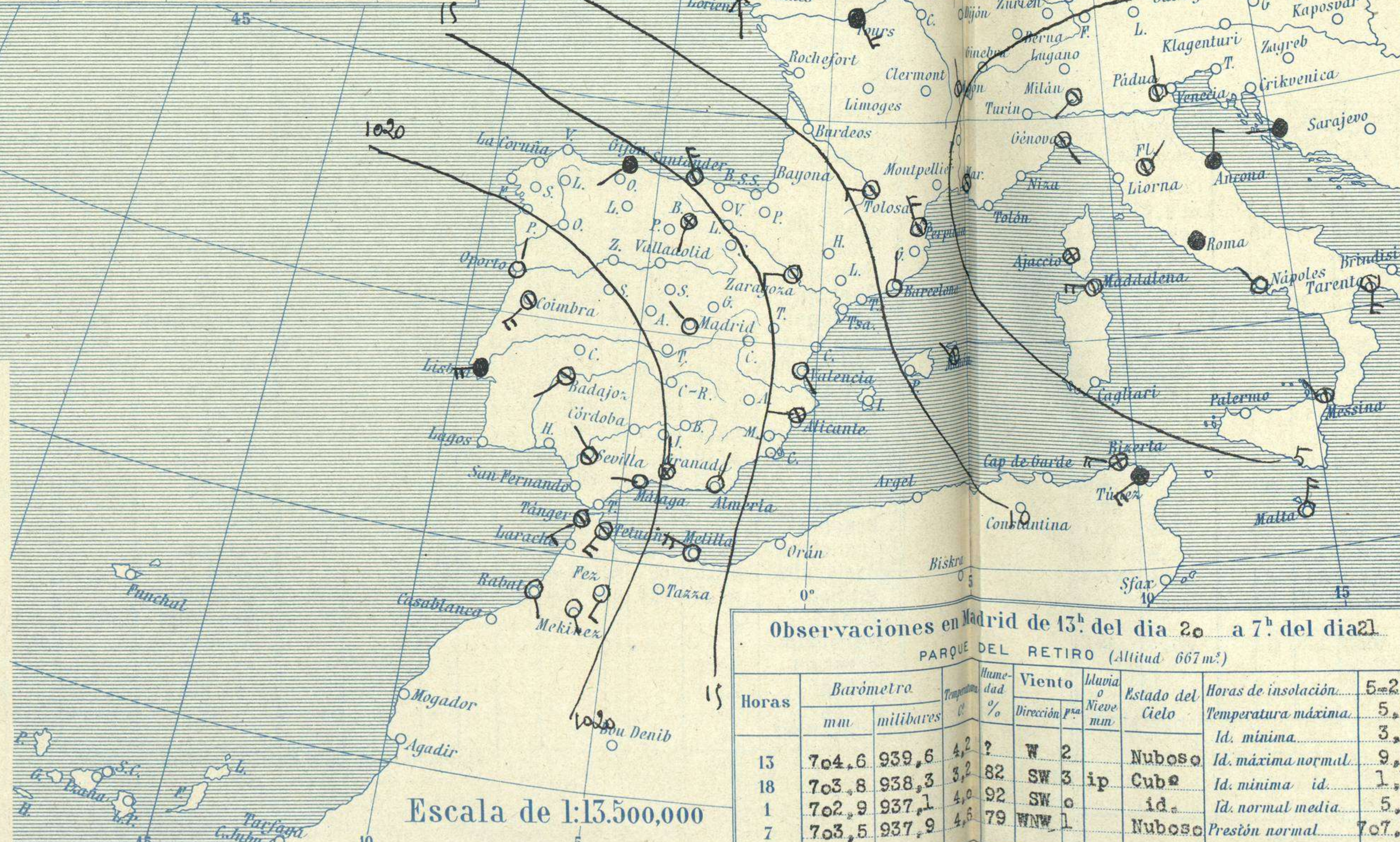
Vientos flojes de dirección variable y buen tiempo.

Signos convencionales

Cielo		Mar	
○ Despejado	● Lluvia	○ Ci. Cirros	○ Nubes
○ Con nubes	● Nieve	○ St. Estratos	○ Bruma
○ Bruma	R Tormenta	○ Cú. Cúmulos	○ Niebla
○ Niebla	A.cú. Alto Cúmulos	○ F.cú. Falso Cúmulos	

Vientos		Mar	
Signo	Nombres	Signo	Nombres
—	Calma	—	Ilana
—	Ventolina	—	Rizada
—	Muy flojo	—	Marejada
—	Flojo	—	Picada
—	Moderado	—	Marejada gruesa
—	Algo fuerte	—	Gruesa
—	Fuerte	—	Muy gruesa
—	Duro	—	Arbolada
—	Muy duro	—	Muy arbolada
—	Temporal	—	

En azul. Curvas de igual presión del mes.
En negro. Curvas de igual presión del día.
En negro. Curvas de igual variación de presión desde tres horas antes.



Observaciones en Madrid de 15^h del día 20 a 7^h del día 21

PARQUE DEL RETIRO (Altitud 667 m.)

Horas	Barómetro		Humedad %	Viento Dirección	Lluvia o Nieve mm	Estado del Cielo	Horas de insolación	Temperatura	
	mm	milibares						máxima	mínima
13	704,6	939,6	4,2	W 2		Nuboso	5,20	5,5	3,2
18	703,8	938,3	3,2	SW 3	ip	Cubo	Id. máxima normal	9,4	1,1
1	702,9	937,1	4,0	SW 0		id.	Id. mínima id.	5,2	
7	703,5	937,9	4,6	WNW 1		Nuboso	Presión normal	707,4	

