

INSTITUTO GEOGRÁFICO Y CATASTRAL

BOLETÍN DEL SERVICIO METEOROLÓGICO

AÑO XXXVI

Nim.º 139

OBSERVACIONES DEL EXTRANJERO

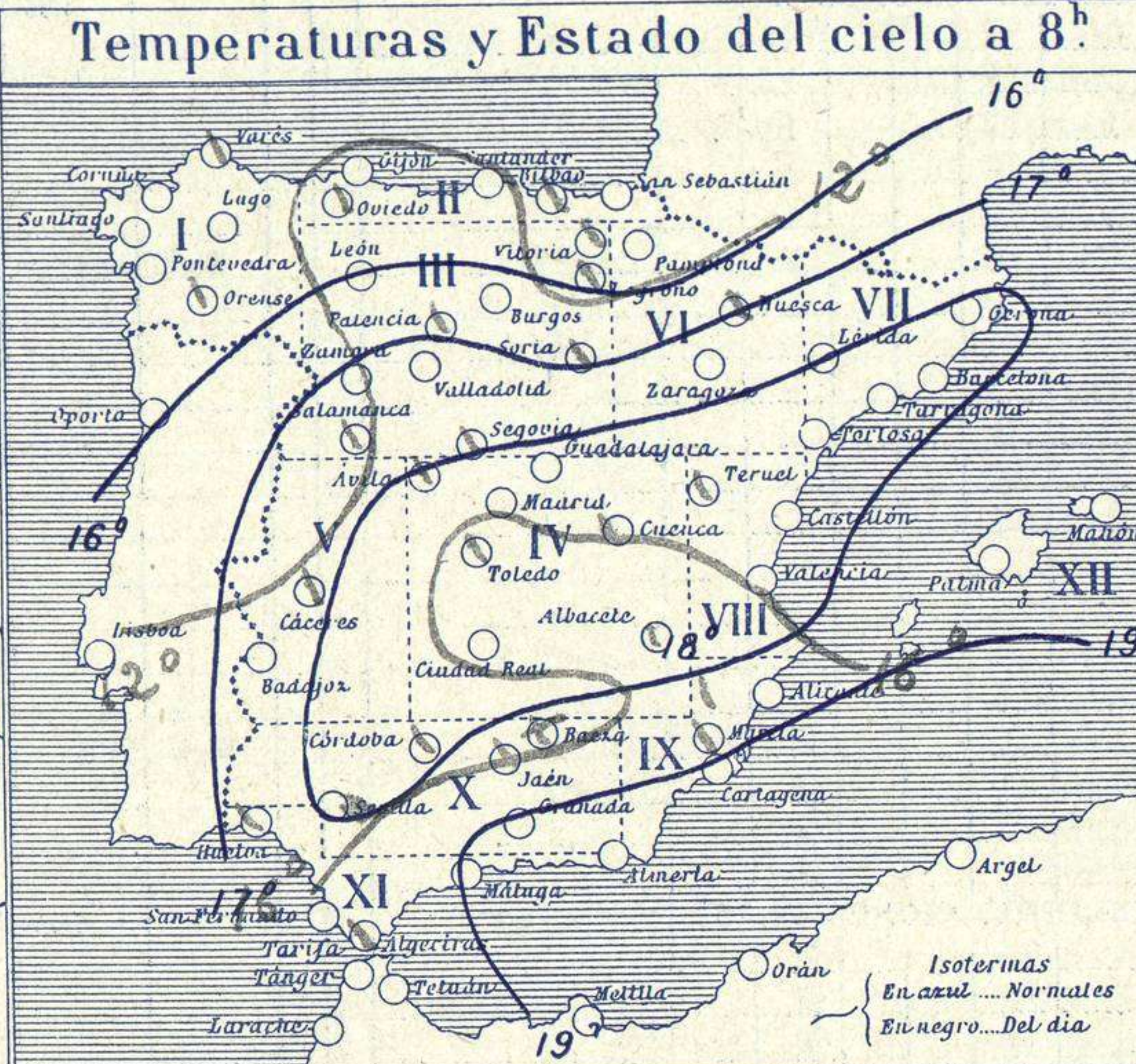
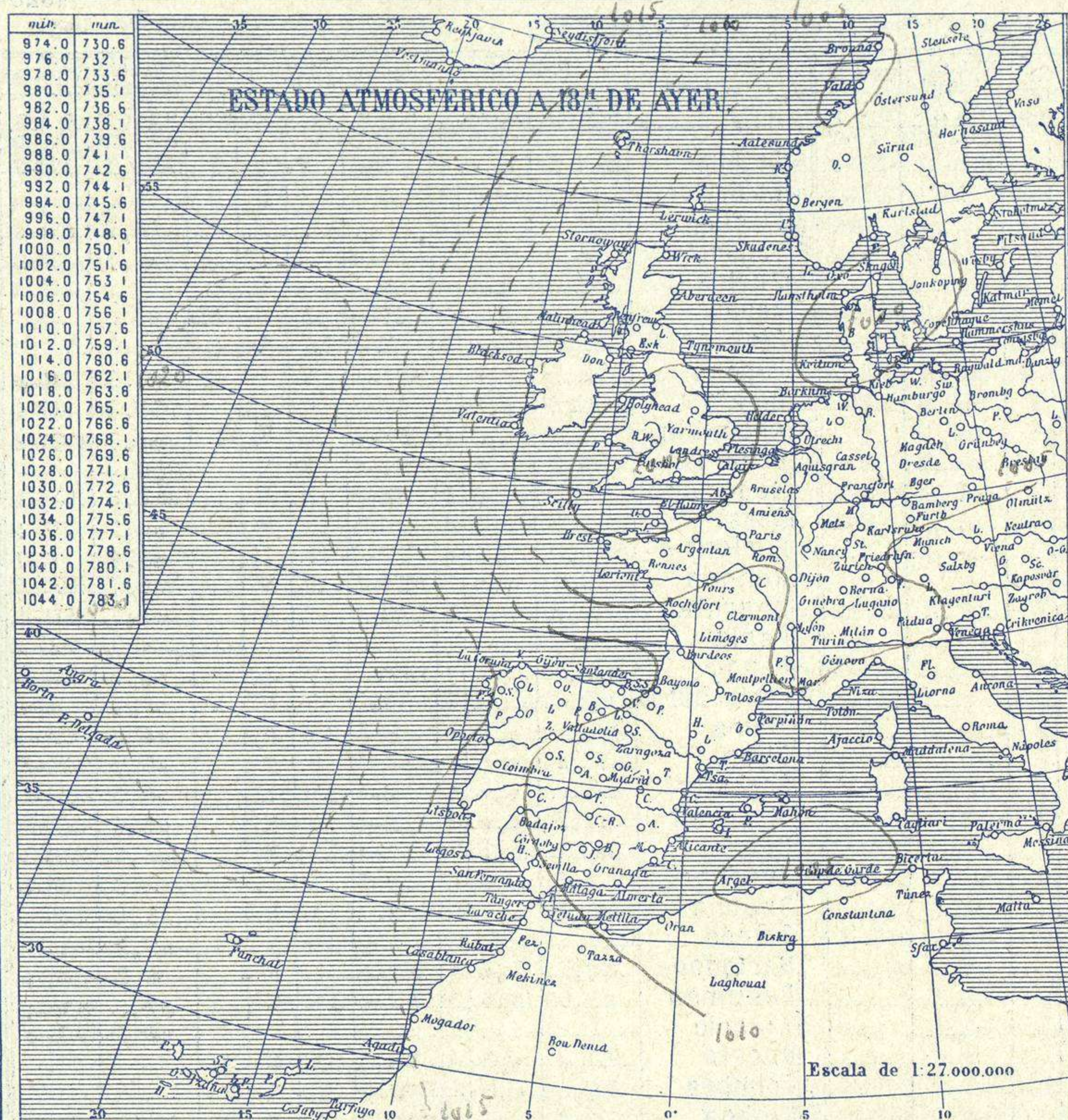
1928

18 de Mayo

ESTACIONES	PRESIÓN MILIBARES		VIENTO	TEMPE RATURA C.	TIEMPO	PRESIÓN MILIBARES		VIENTO	ESTACIONES	PRESIÓN MILIBARES		VIENTO	TEMPE RATURA C.	TIEMPO	PRESIÓN MILIBARES		VIENTO	
	á O. N.M.G.N.	VARIACIÓN				á O. N.M.G.N.	á O. N.M.G.N.			VARIACIÓN	á O. N.M.G.N.				VARIACIÓN			
ISLANDIA	Seydisfjord	19,1	-1,3	5	Cal-e	6	N D	24,6	NW-1	De Bild	100,5	0,0	0	E-1	7	LI T	999,3	NW-3
	Reykjavik							28,7	EW-5	Le Helder	99,1	-0,7	6	ESE-4	8	N N		
	Vestfmannö	22,2	-1,3	5	WNW-5	6	D D	27,1	N-6	Flesinga							99,9	NW-1
	Thorshavn	13,8	0,0	0	N-5	7	N K	12,5	N-5	Bruselas	996,7	-1,3	6	SE-3	7	LI LI	101,1	SW-2
	Stensele	10,9	0,7	5	Cal-e	2	NY LL			Zurich	1007,0	0,0	0	SE-2	5	N N		
	Ostersund	03,8	0,0	0	S-3	8	N LL	07,7	EWE-2	Berna	05,9	0,0	9	SE-0	5	D LI		
	Hernosand	05,8	-1,3	5	N-1	7	N LL	06,2	N-3	Ginebra	06,7	0,0	2	SW-3	11	D D		
	Särna	01,8	0,0	0	Cal-e	2	LI NB	03,5	Cal-e	Lugano	09,0	2,0	0	NNE-0	7	D D	02,1	SE-0
	Karlstad	10,2	0,0	0	SSW-1	5	N N	02,3	EWE-2	Calais	994,9	0,5	4	SE-3	6	LI	999,5	SW-4
	Estocolmo	05,0	0,7	?	Cal-e	2	N N	04,1	?	Abbeville	95,4	0,5	4	SSW-3	5	N	1000,3	NW-2
	Jönköping	03,1			WSW-1	8	N ?	00,6	E-0	El Havre	94,3	-0,5	8	SW-6	7	N	999,4	?
	Wisby							02,9	E-1	Maguncia	1004,2	-0,5	8	SE-5	5	N	1002,6	W-1
	Kalmar	04,5	0,7	0	EWE-3	6	NB NB	01,4	E-3	Brest	00,5	1,5	4	NW-3	10	N	00,7	NW-4
	Bronnö									Lorient	998,8	0,5	4	NW-8	10	LI	03,0	W-7
	Vallersund									Rennes	97,3	0,5	3	WSW-3	8	N	00,7	SSW-5
SUECIA Y NORUEGA	Kinn	02,3	0,0	5	SSW-3	7	N N	02,5	NW-4	Argentan	95,8	0,5	3	SSW-1	7	N	00,1	SSW-3
	Dombaas	02,0	-0,5	5	S-2	4	N N	03,1	S-3	Paris							02,1	Cal-e
	Utsire	02,5	0,0	0	N-3	8	N N	01,4	N-3	Nancy	1001,7	?	?	WSW-3	7	LI	04,1	WSW-2
	Fæerder	02,4	0,0	0	NE-5	6	LI LL	?	NW-2	Estrasburgo	03,5	-1,0	9	S-2	8	N	05,0	S-4
	Lister	01,9	0,0	0	N-3	7	N N	01,7	E-4	Tours	999,5	0,5	2	S-3	9	N	04,0	SW-4
	Skagen	999,5	0,7	0	SSW-2	9	N N	997,1	EWE-4	Dijon	1002,7	-0,5	8	SSW-3	8	N	05,1	SSW-3
	Hanstholm	98,9	0,7	0	N-1	7	N A	97,5	EWE-3	Rochefort	02,6	0,0	4	E-5	11	LI	06,5	WSW-5
	Blaavands	1001,0	1,3	0	WSW-3	8	N N	97,3	NE-1	Clermont	05,2	0,0	3	S-4	11	N	06,6	WSW-2
	Copenhague	03,5	1,3	0	SW-2	9	N N	98,2	SSW-2	Lyon	06,7	0,5	2	2-4	11	N	06,6	SSE-1
	Hammershus	03,7	0,0	0	SW-1	10	N N	1000,1	SSW-2	Burdeos	07,3	0,0	3	?-3	?	N	08,6	W-3
	Lerwick							02,4	WSW-3	Bayona	09,4	0,0	6	?-1	11	N	11,0	NW-4
	Stornoway	08,7	0,5	3	NE-6	?	N N	06,1	EWE-4	Tolosa							09,1	NW-5
	Wick							02,5	EWE-4	Marignane	09,6	1,0	3	Cal-e	?	N	06,2	NW-4
	Aberdeen	06,2	1,5	0	N-3	8	N D	00,8	Cal-e	Perpignan	01,4	0,0	2	Cal-e	14	N	07,5	NW-4
	Malin Head	07,9	0,5	0	N-6	8	N D	02,8	N-7	Ajaccio							08,3	Cal-e
	Renfrew							?	NE-3	Oporto	13,0	0,5	0	NW-1	11	N D		
	Tynemouth	03,2	1,0	0	NE-2	7	N LL	999,9	EWE-2	Coimbra	14,5	0,5	3	NW-1	10	D N		
	Blacksod							1005,9	NW-8	Lisboa	16,7	0,5	0	NW-2	11	N N	13,0	N-4
	Donaghadde	06,4	2,0	0	NE-4	8	N LL	00,1	EWE-2	Lagos	17,1	2,0	0	NW-2	12	N N	11,3	N-4
	Holyhead	03,9	1,5	0	EWE-3	7	LI LL	997,6	EWE-4	Funchal	20,4	1,0	0	?-?	18	N N	19,4	N-3
	Cranwell							98,1	E-4	Horta	22,4	0,5	0	SSE-1	14	D D	22,0	SE-4
	Yarmouth	09,1	1,0	0	NW-6	9	N A	99,1	S-1	Turin	09,0	0,0	2	EWE-1	10	D D	00,5	NW-4
	Valentia	09,4	2,0	0	N-5	9	A A	1005,5	NW-7	Milan	09,8			N-1	13	D LI	03,8	SW-3
	Pembroque	00,9	2,5	0	N-3	8	N N			Pádua	09,5	2,0	0	Cal-e	15	D D	03,3	Cal-e
	Ross-on-Wye	999,0	2,0	0	NNE-3	7	N N	995,0	E-2	Venecia								
	Londres	98,2	1,0	0	EWE-3	6	LI LL	98,0	SW-3	Génova	07,7	1,3	0	E-3	12	D D	04,5	SSE-4
	Scilly							98,9	NW-8	Florençia	09,4	0,7	0	SW-1	14	N LI	05,5	Cal-e
	Plymouth	98,5	3,0	0	N-4	8	N A	95,5	NW-4	Liorna	09,8	1,3	0	Cal-e	14	N N	05,7	SW-3
	Calshot	96,0	1,5	0	N-4	7	LI LL	95,9	SSW-3	Ancona	11,3	1,3	0	SE-2	16	N N	06,2	NE-3
	Quernsey	95,4	1,5	0	NE-1	7	NB A	97,7	W-2	Zara							06,6	S-4
	Borkum									Roma	09,4	-1,3	8	E-2	14	N LI	08,9	SSW-4
	Loningen	1001,1	0,0	0	E-1	9	N D			Magdalena	07,8	-0,7	6	NW-2	14	N N	05,4	NW-3
	Hamburgo	04,7	0,7	1	WSW-2	8	N NB			Taranto	10,9	0,0	8	SSW-3	?	N D	10,7	S-4
	Swinemunde	04,6	1,3	0	SW-2	8	N D	1000,7	SSW-1	Mesina	07,3	-0,7	5	S-7	20	N N	10,2	S-3
	Danzig	04,2	0,7	4	W-3	10	LI LL			Tánger	18,3	0,5	3	SW-1	15	N N	12,0	?
	Memel	03,0	0,0	0	SW-2	8	D N	998,6	WSW-1	Oran	15,5	2,5	3	Cal-e	15	LI	09,9	Cal-e
	Aquisgran							1000,9	W-3	Argel	10,6	2,0	3	N-2	15	LI	05,3	EWE-2
	Magdeburgo	04,5	0,0	0	SSW-2	10	D D	00,7	W-5	Bizerta								
	Berlin	04,3	0,0	0	SSW-1	10	L A	00,5	W-2	Túnez								
	Dresde	05,9	0,7	0	SW-3	10	N N	02,1	SSW-3	Rabat	11,1	0,5	3	S-1	14	N	14,6	NW-2
	Breslau	07,4	0,7	3	S-1	9	N LL	02,2	Cal-e	Fez	17,3	0,5	3	SW-2	11	N	12,3	NW-5
	Francfort	04,2	0,0	5	SE-1	7	N A	02,5	SSW-2	Tazza	17,2	1,0	3	W-3	12	N	11,7	W-2
	Carlsruha	03,4	0,7	8	ESE-1	8	N A	03,7	S-1	Sfax								
	Munich	07,4	0,0	5	SE-3	8	D D	06,9	SSW-4	Casablanca								
	Posen							02,7	SSW-1	Mequinez	13,1	0,0	1	Cal-e	11	N	12,5	Cal-e
	Varsovia							02,9	Cal-e	Agadir	18,9	0,5	3	E-1	17	N	15,3	WSW-0
	Cracovia																	
	Viena	10,3	0,7	0	W-1	8	N LL											
	Praga							03,4	W-3									
	Buda-Pest																	

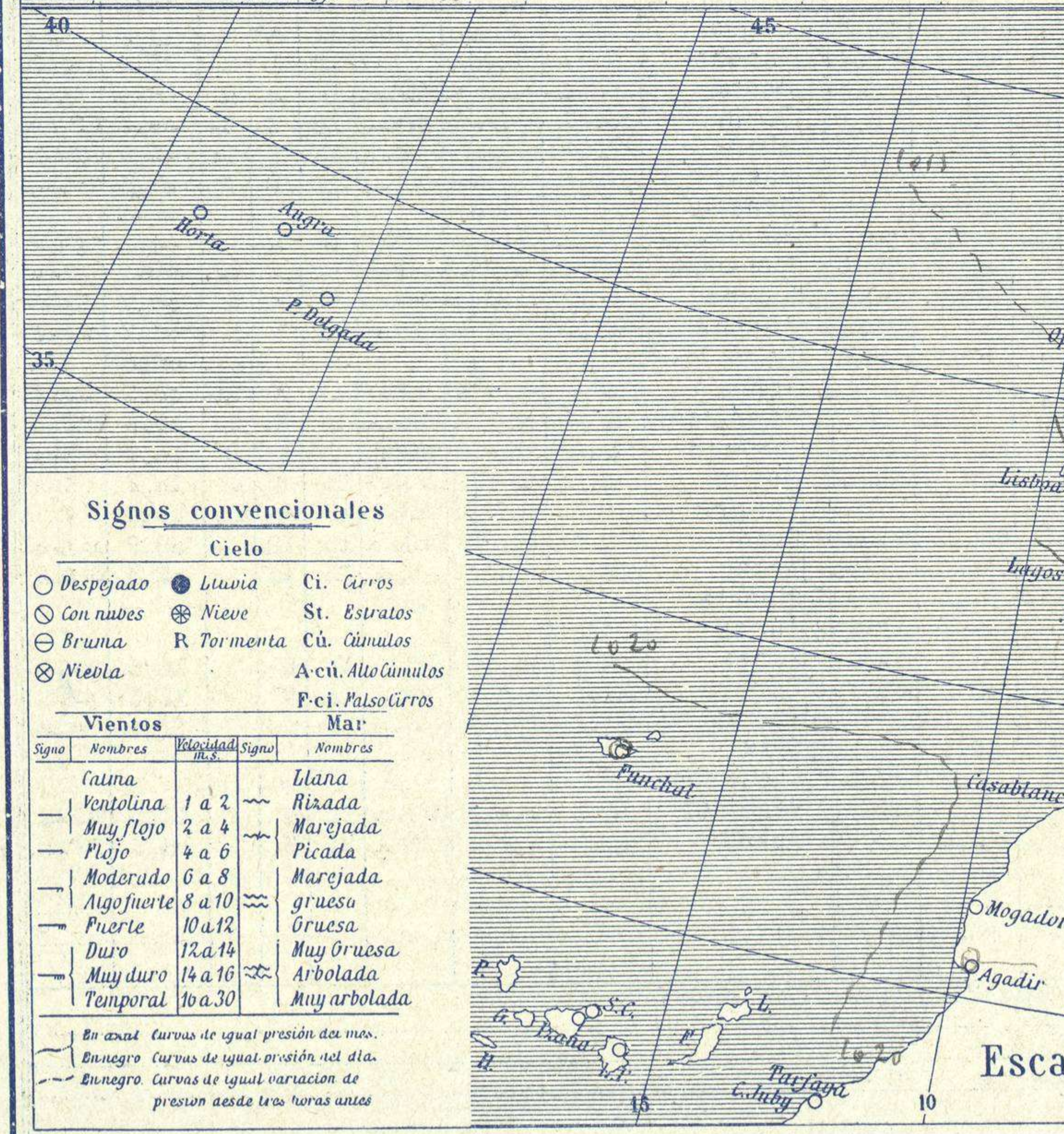
RADIOGRAMAS TRANSMITIDOS DESDE BARCOS

DIA	HORA	LAT. N	LONG. W	PRES. MB	VIENTO
18	7	49° 1'	16° 1'	1016,0	N-6
..	..	48° 9'	24° 9'	1025,0	N-2



Temperaturas extrema y Lluvia

Estaciones	Temperaturas		Lluvia
	Max.	Min.	
La Coruña			ip
Santiago	16	6	
Pontevedra	18	6	
Lugo			
Orense	22	10	
Gijón			ip
Oviedo	15	9	
Santander			
Bilbao			4
San Sebastian			1
León	17	4	
Zamora	18	5	
Palencia	16	5	
Burgos	12	5	
Soria	14	5	
Valladolid	16	4	
Salamanca	16	7	
Ávila	12	4	
Segovia	14	5	
Madrid	18	6	
Toledo	20	12	
Guadalajara	18	5	
Cuenca	15	5	
Ciudad-Real	18	3	2
Albacete	18	3	2
Cáceres	22	8	
Badajoz	21	9	
Vitoria	12	4	ip
Logroño	15	4	
Pamplona			
Huesca	16	5	
Zaragoza	17	6	
Lérida			
Gerona	18		ip
Barcelona			
Tarragona			
Tortosa			
Teruel	15	2	
Castellón	21	11	
Valencia	23	12	
Alicante		11	ip
Murcia	20	11	27?
Sevilla	22		
Córdoba	21	10	2
Jaén	18	11	0.5
Baeza	18	8	5
Granada		10	
Huelva	20	10	
San Fernando			
Tarifa			
Algeciras			
Málaga			
Almería	18	12	2
Palma			
Ibiza			
Mahón	19	11	0.1
Las Palmas			
S ^o Cruz de T.			
Laguna			
Izaña			
Tetuán	17	10	2
Melilla			ip
Tánger			



Observaciones en Madrid de 13^h del día 17 a 7^h del día 18
PARQUE DEL RETIRO (Altitud 667 m.)

Horas	Barómetro		Temperatura	Humedad	Viento	Lluvia	Estado del Cielo	Horas de insolación
	mm	milibaros						
13	700.9	934.5	16.4	61	ENE 1		Nubes	17.5
18	699.4	932.6	15.8	67	Cal 0		Id. mínima	6.4
1	700.3	933.7	9.7	80	Cal 0		Id. máxima normal	21.3
7	700.5	933.9	9.4	78	Cal 0		Id. mínima id.	9.9
							Id. normal media	15.6
							Id. normal	70.4



Estado General
De ayer a hoy apenas ha variado el reparto de la presión atmosférica sobre el occidente de Europa.
Sobre el Canal de la Mancha existe un núcleo de perturbación atmosférica y sobre se halla en Dinamarca.

Tiempo probable
I Vientos moderados del Oeste y lluvias.
II
III
IV Buen tiempo poco firme.
V
VI
VII
VIII Buen tiempo.
IX
X
XI Vientos del Norte y tiempo
XII inseguro.

Observaciones aerológicas

Estaciones	Temperaturas		Lluvia
	Max.	Min.	
La Coruña			ip
Santiago	16	6	
Pontevedra	18	6	
Lugo			
Orense	22	10	
Gijón			ip
Oviedo	15	9	
Santander			
Bilbao			4
San Sebastian			1
León	17	4	
Zamora	18	5	
Palencia	16	5	
Burgos	12	5	
Soria	14	5	
Valladolid	16	4	
Salamanca	16	7	
Ávila	12	4	
Segovia	14	5	
Madrid	18	6	
Toledo	20	12	
Guadalajara	18	5	
Cuenca	15	5	
Ciudad-Real	18	3	2
Albacete	18	3	2
Cáceres	22	8	
Badajoz	21	9	
Vitoria	12	4	ip
Logroño	15	4	
Pamplona			
Huesca	16	5	
Zaragoza	17	6	
Lérida			
Gerona	18		ip
Barcelona			
Tarragona			
Tortosa			
Teruel	15	2	
Castellón	21	11	
Valencia	23	12	
Alicante		11	ip
Murcia	20	11	27?
Sevilla	22		
Córdoba	21	10	2
Jaén	18	11	0.5
Baeza	18	8	5
Granada		10	
Huelva	20	10	
San Fernando			
Tarifa			
Algeciras			
Málaga			
Almería	18	12	2
Palma			
Ibiza			
Mahón	19	11	0.1
Las Palmas			
S ^o Cruz de T.			
Laguna			
Izaña			
Tetuán	17	10	2
Melilla			ip
Tánger			

