

OBSERVACIONES DEL EXTRANJERO

ESTACIONES	PRESIÓN MILIBAREJ					TIEMPO	PRESIÓN MILIBAREJ	VIENTO					ESTACIONES	PRESIÓN MILIBAREJ					TIEMPO	PRESIÓN MILIBAREJ	VIENTO								
	a O.		VARIACIÓN	C	D. y F.			C.	a O.		VARIACIÓN	C		D. y F.	C.	a O.		VARIACIÓN			C	D. y F.	C.	a O.		VARIACIÓN	C	D. y F.	C.
	N.	M.G.N.							N.	M.G.N.						N.	M.G.N.							N.	M.G.N.				
ISLANDIA																													
Seydisfjord	991,3	-1,3	7	R-3	9	A	NB						De Bild	1009,8	-1,0	5	SSW-3	13	D	D	1015,4	E-1							
Reykjavik	89,3	1,3	4	R-8	9	A	A						Le Helder	08,1	-1,5	5	S-4	22	D	D	15,3	SSW-4							
Vestfmannö	97,3	-0,7	5	SSR-2	9	NB	NB						Flesinga						14,2	SSR-3									
Thorshavn													Bruselas	10,5	-0,5	6	S-2	24	D	D									
Stensele								1014,1	W-6					Zurich	17,7	?	?	E-?	20	?	?	16,1	E-2						
Ostersund								18,6	WNW-5					Berna	17,5	0,7	1	SE-0	20	D	N	15,5	NE-3						
Hernösand	1014,5	0,0	0	Cal-0	14	D	N	14,1	NW-5					Ginebra	17,8	0,0	0	NNW-0	19	D	D	15,3	SW-1						
Särna	13,0	-0,7	5	SE-3	11	N	D	17,1	NW-4					Lugano	21,0	0,0	0	N-0	21	D	D	18,2	SSW-0						
Karlstad	17,9	-0,7	8	SW-1	13	N	N	19,7	NW-2					Calais	18,5	-1,5	7	SW-3	19	N		13,0	E-3						
Estocolmo	18,2	-0,7	8	WNW-1	16	D	D	17,8	WNW-4					Abbeville	10,1	-0,5	7	SSW-2	20	N		15,3	SSR-3						
Jönköping	19,5	-1,3	5	Cal-0	15	N	N	21,1	NW-1					El Havre	11,0	?	?	SSW-5	17	N		13,3	Cal-0						
Wisby	20,1	0,0	0	SW-1	15	N	N						Maguncia	14,5	-0,5	6	Cal-0	?	D		17,0	E-4							
Kalmar	20,6	0,0	0	S-4	11	D	D	20,7	NW-0					Brest															
Bronnö								19,4	N-3					Lorient															
Vällersund	10,1	-2,0	5	SE-4	10	LL	N	21,4	NE-3					Rennes						13,8	SW-2								
Kinn	05,8	-2,5	7	SE-6	12	LL	N	16,6	SE-4					Argentan	12,5	?	?	SSW-2	16	N		22,9	SW-1						
Dombaas								17,0	Cal-0					Paris	12,3	0,5	4	SW-3	22	N		13,8	SE-3						
Utsire								18,1	S-5					Nancy						13,9	ENE-2								
Fæderer								21,0	SW-3					Estrasburgo	14,3	0,5	4	S-0	21	N		13,6	NNW-3						
Lister	11,3	-2,0	5	ENE-5	13	N	N	20,0	ENE-3					Tours	15,9	0,5	3	SW-3	16	N		14,5	SSW-1						
Skagen	16,7	-1,3	5	SE-2	13	N	D	22,2	Cal-0					Dijon	15,3	1,5	4	E-2	22	N		12,5	Cal-0						
Hanstholm	12,9	-2,0	5	SE-3	13	D	D	21,0	NE-1					Rocheport	16,8	0,0	0					13,1	WNW-3						
Blaavands	12,6	-1,3	5	SE-3	15	D	D	21,4	S-1					Clermont	16,5	0,0	0	ENE-1	?	N		12,9	Cal-0						
Copenhague	18,7	-1,3	5	SE-3	14	N	N	23,5	E-1					Lyon	16,4	0,5	3	S-2	22	N		13,8	Cal-0						
Hammershus	19,0	-1,3	5	S-2	16	N	D	23,8	SW-3					Burdeos						15,8	?								
Lerwick														Bayona	19,1	0,0	0	Cal-0	14	D		18,7	W-3						
Stornoway	996,3	-1,0	5	SSR-2	12	N	N	00,8	S-3					Tolosa	18,9	-0,5	8	W-1	18	N		17,2	NW-1						
Wick														Marignane	18,6	0,5	4	Cal-0	22	N		15,9	?						
Aberdeen	1001,1	-1,0	5	SSR-3	12	N	N	07,7	S-3					Perpiñan						14,4	E-3								
Malin Head								02,0	SW-1					Ajaccio	18,1	-1,5	8	ENE-3	25	N									
Renfrew														Oporto	20,3	-0,5	7	SSW-1	18	N	N	19,3	NW-3						
Tynemouth								08,4	SE-3					Coimbra	21,3	0,0	0	ENE-1	18	N	N	19,4	NW-2						
Blacksod	996,1	0,5	1	SW-4	12	N	A	00,9	S-5					Lisboa	20,7	0,0	0	NW-1	18	N	N	19,4	N-4						
Donaghadee								06,5	SSW-4					Lagos	21,3	2,0	1	SW-2	20	N	N	17,7	WSW-5						
Holyhead	1002,0	-1,0	7	SW-4	12	N	LL	08,9	S-4					Funchal															
Cranwell														Horta															
Yarmouth	06,3	-1,5	5	SW-3	14	N	N	14,8	S-3					Turin						17,3	Cal-0								
Valentia	00,7	1,0	1	SW-4	13	N	LL	04,5	S-4					Milan						21,1	S-1								
Pembroque								09,8	SW-3					Pádua						17,3	SE-2								
Ross-on-Wye	04,3	-1,5	6	SSW-3	14	N	LL	10,5	SW-4					Venecia															
Londres	08,1	-1,0	8	SW-3	15	N	N	13,0	SSW-3					Génova						18,5	Cal-0								
Scilly														Florenca						16,5	S-1								
Plymouth	06,5	0,0	0	SW-4	14	N	LL	12,8	S-4					Liorna						18,1	SSW-3								
Calshot	07,8	-1,5	6	S-5	14	LL	LL	13,5	SW-3					Ancona															
Quernsey	08,7	-0,5	5	SW-2	14	LL	LL	14,7	W-2					Zara	18,3	-2,0	5	NW-2	24	D	D	19,5	NW-2						
Borkum								21,0	SE-2					Roma	19,7	0,7	1	N-1	23	N	N	20,7	SSW-4						
Loningen	11,1	-4,7	5	SE-3	21	D	?	16,5	E-3					Magdalene	16,3	0,7	2	WNW-3	19	D	N	13,5	NW-5						
Hamburgo	14,5	-2,7	8	SE-4	16	D	D	21,1	SSR-3					Taranto						19,9	S-1								
Swinemunde	18,7	-0,7	5	SE-2	16	D	D	22,9	N-1					Mesina	20,1	0,7	1	S-1	27	D	NB	20,2	S-3						
Danzig								23,7	NW-2					Tánger	21,3	1,5	4	?-2	16	D		18,7	W-2						
Memel								22,6	WNW-2					Oran						11,7	Cal-0								
Aquisgran	11,0	-0,7	5	SSW-3	23	N	D	15,1	E-4					Argel						18,6	Cal-0								
Magdeburgo	15,8	-1,3	8	SE-2	16	D	D	13,1	NNW-2					Bizerta															
Berlin	17,7	-1,3	5	SE-3	18	D	D	22,7	E-2					Túnez															
Dresde	17,0	0,0	0	SSR-4	19	D	D	22,1	E-3					Rabat	22,5	1,5	4	Cal-0	18	D		18,9	NNE-3						
Breslau								23,8	Cal-0					Fez	21,5	-1,5	7	SW-1	15	D		14,6	N-1						
Francfort	14,1	?	?	E-1	20	D	?	17,1	SSR-3					Tazza															
Carlsruha	15,7	0,0	0	NW-1	21	N	A	14,5	ENE-1					Sfax	12,0	0,3	1	SE-2	28	D									
Munich								16,6	E-2					Casablanca															
Posen														Mequinez	21,3	1,0	4	Cal-0	14	D		14,9	N-2						
Varsovia														Agadir															
Cracovia																													
Viena																													
Praga																													
Buda-Pest																													

RADIOGRAMAS TRANSMITIDOS DESDE BARCOS

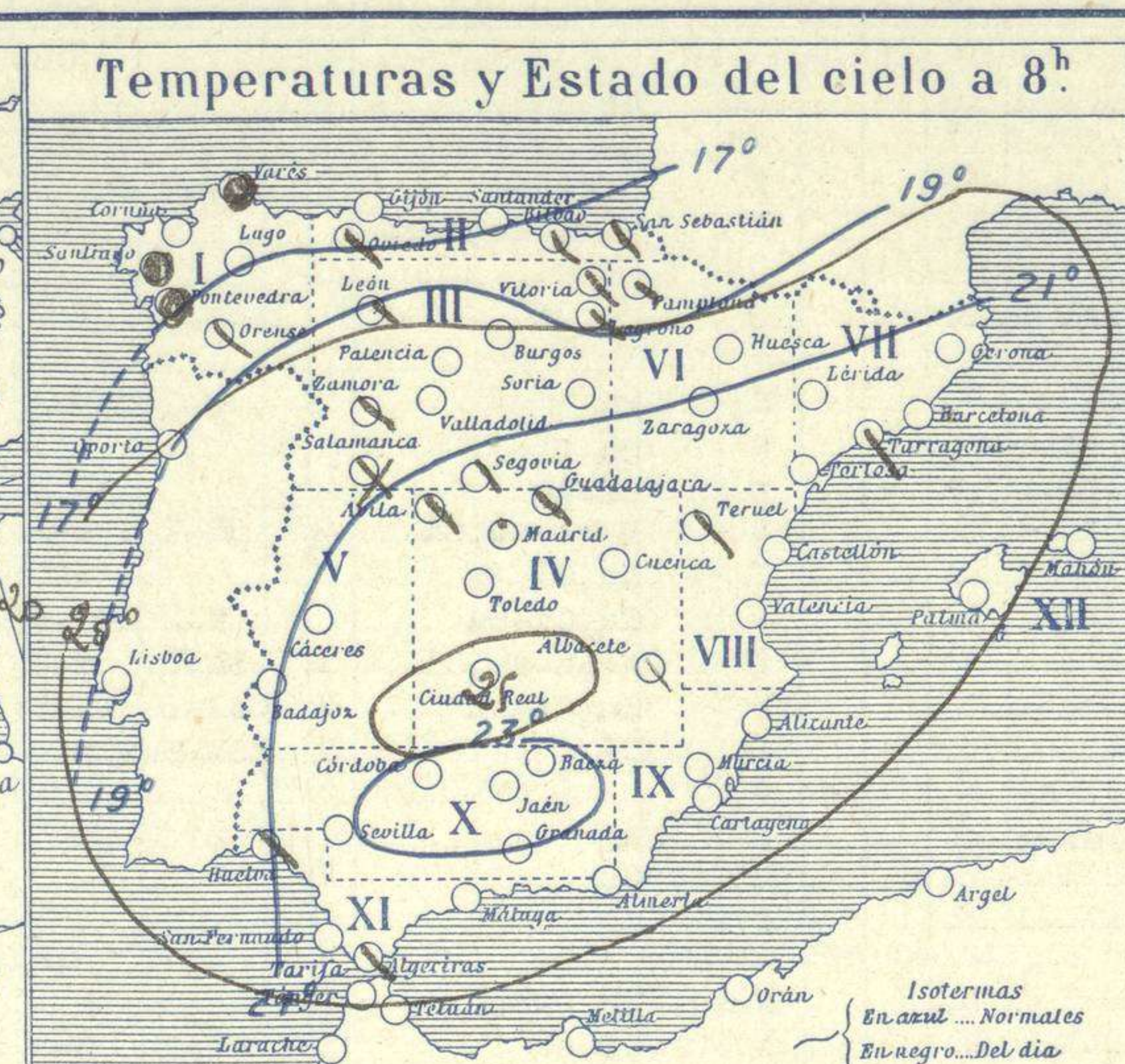
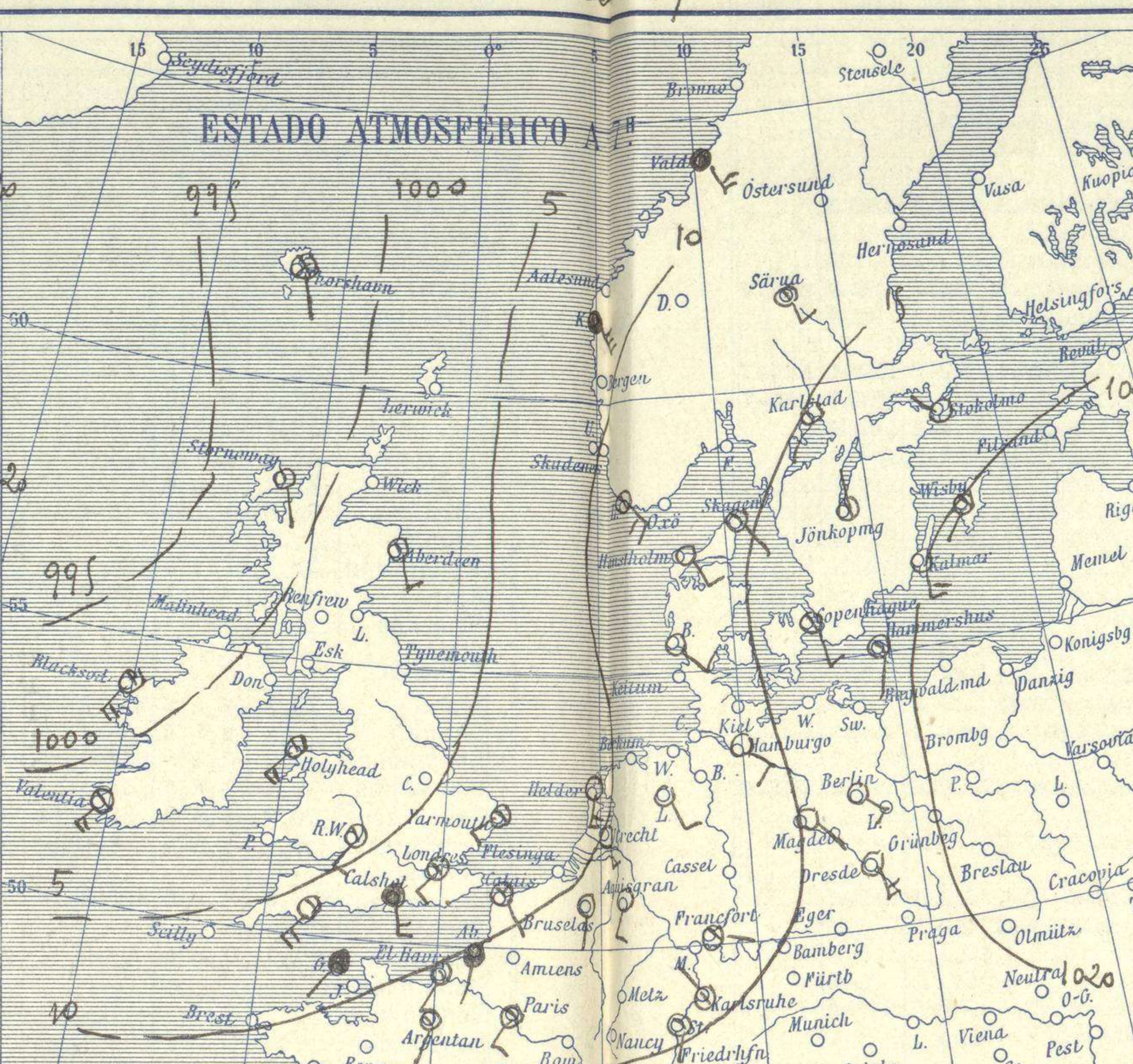
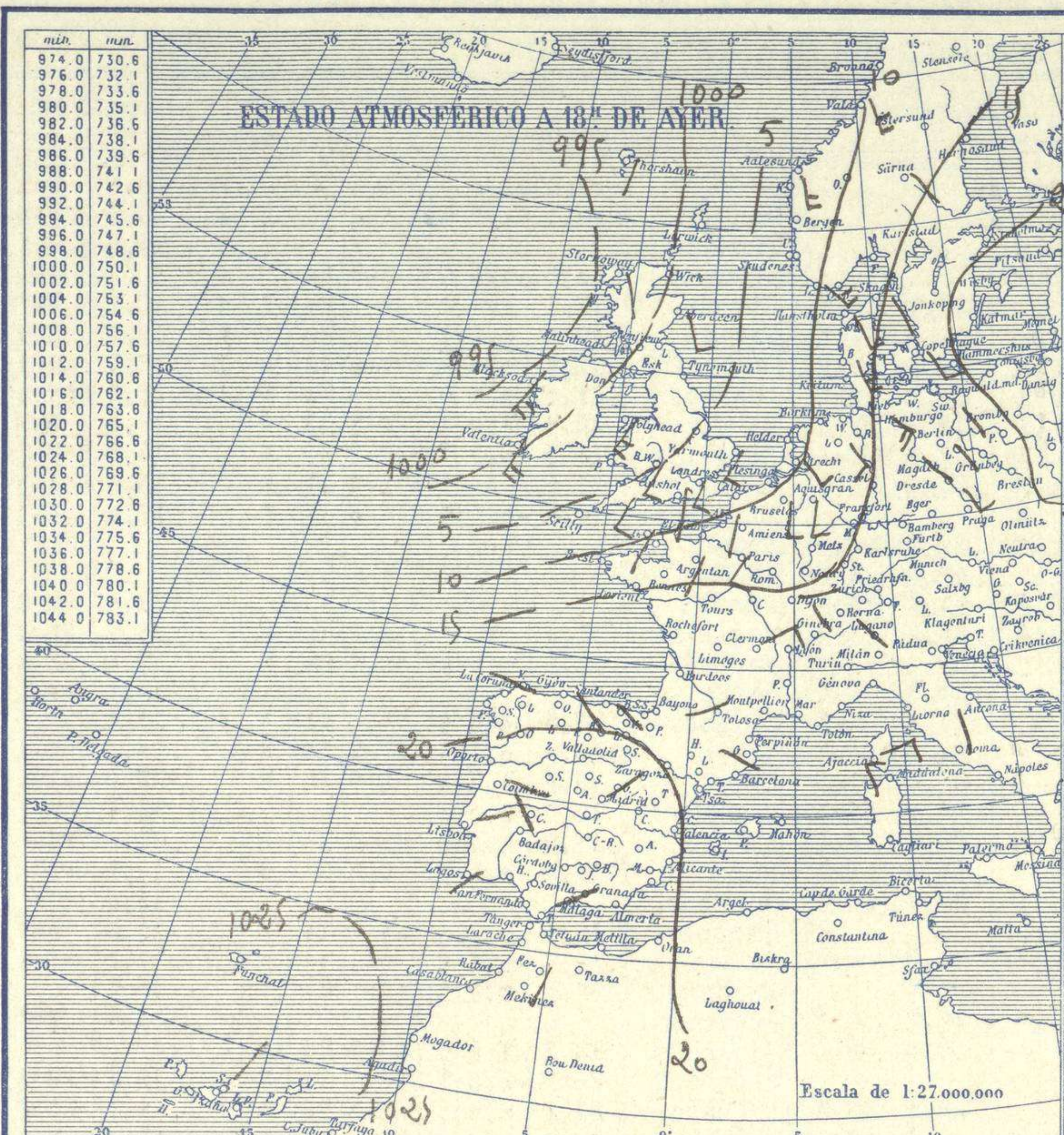


SERVICIO METEOROLÓGICO ESPAÑOL.

Boletín del *Viernes 17* de *Junio* de 1927

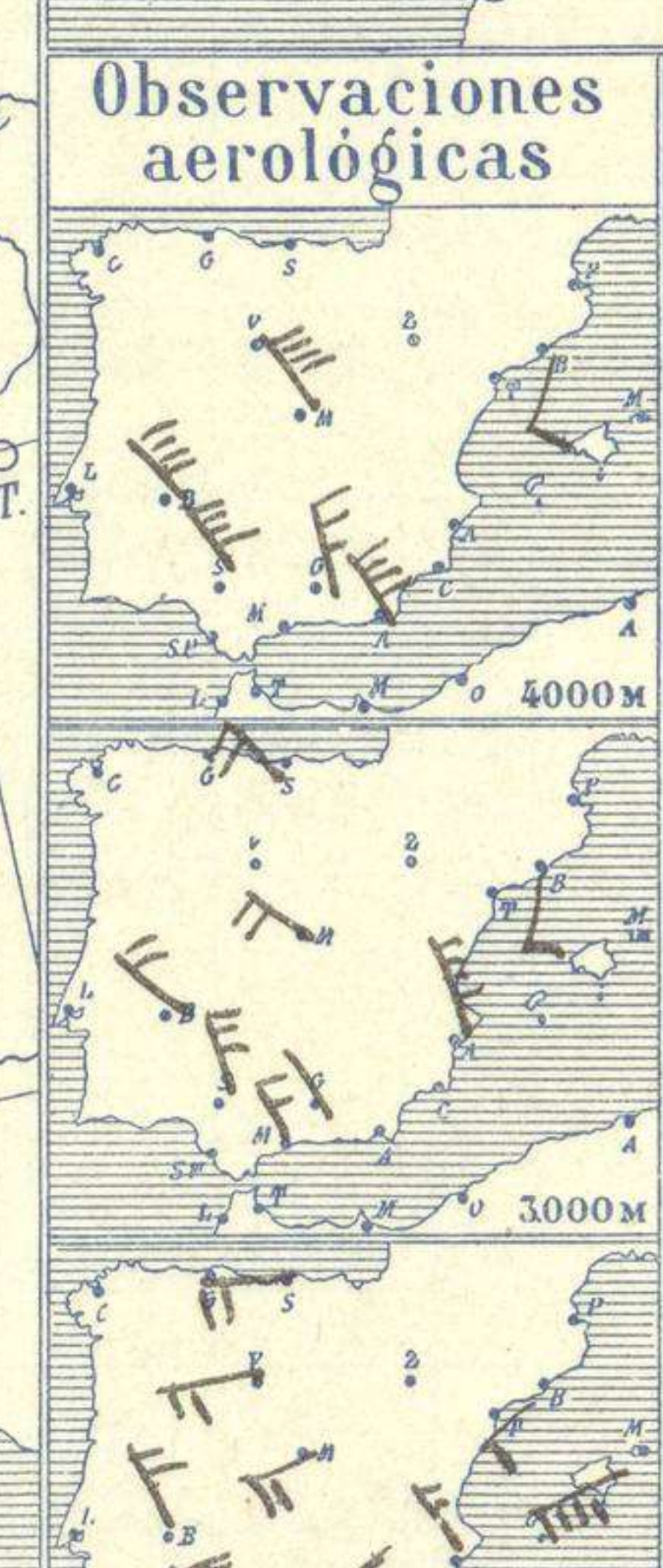
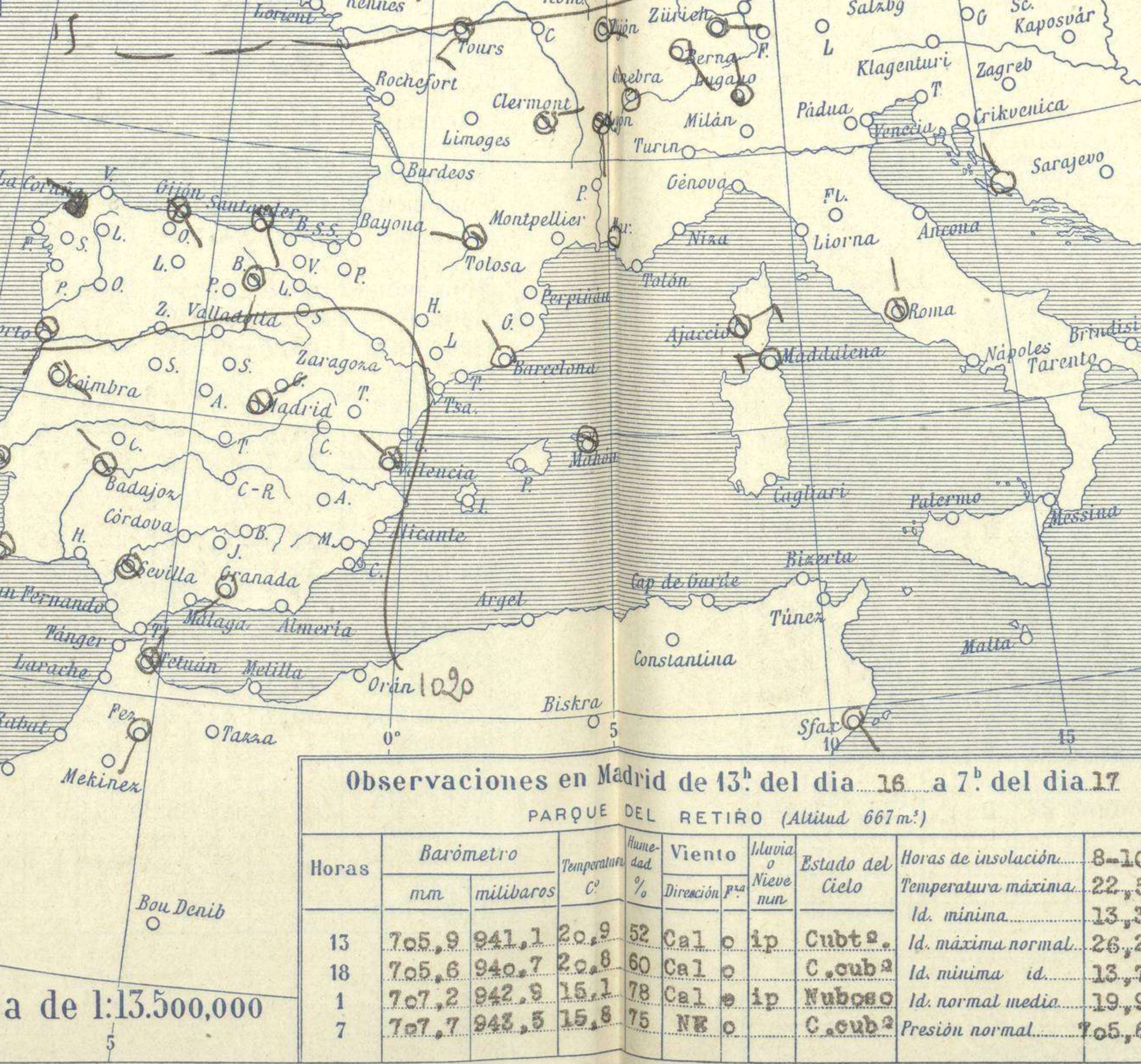
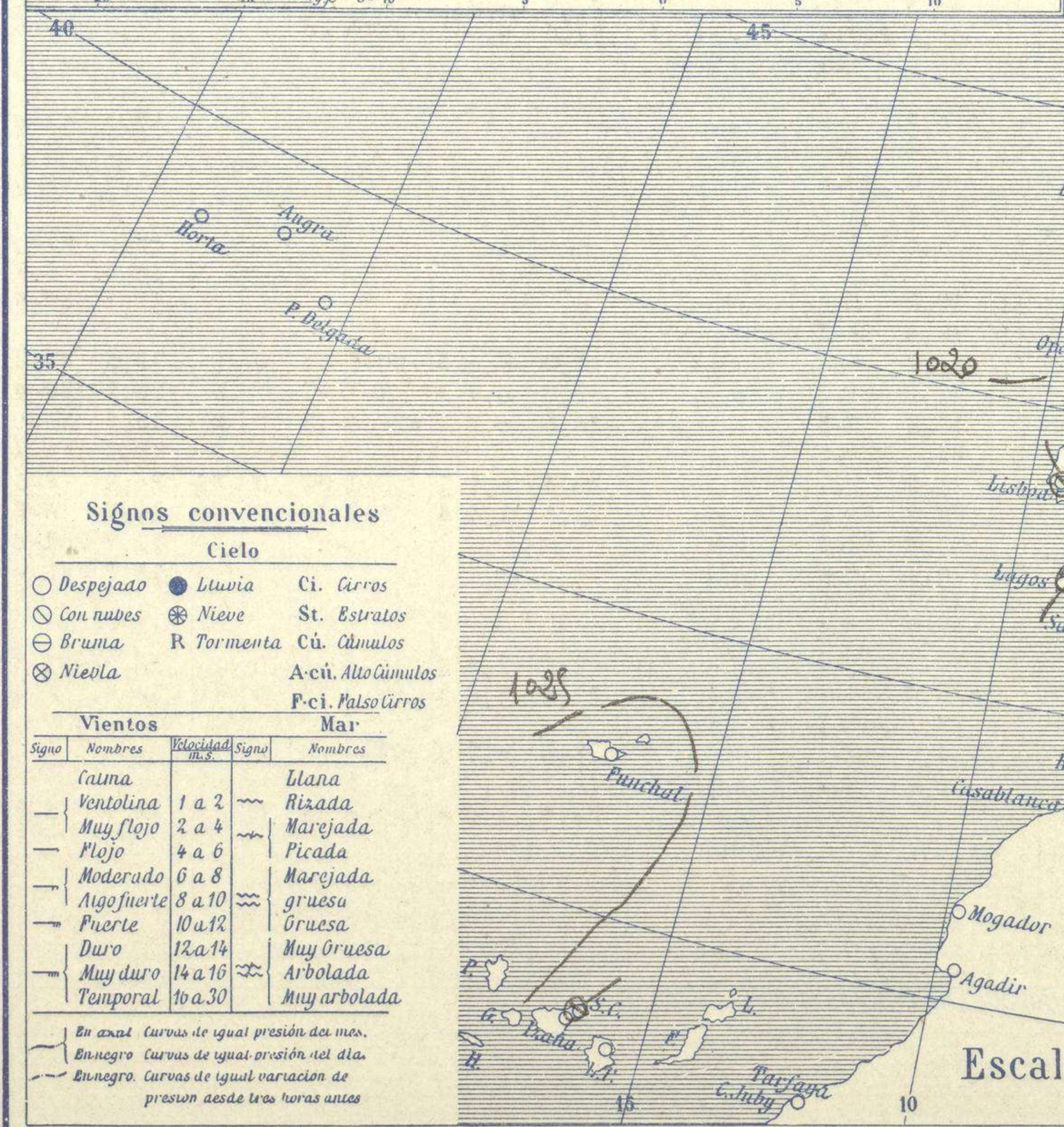
AÑO XXXV

Núm. 166



Temperaturas extrema y Lluvia

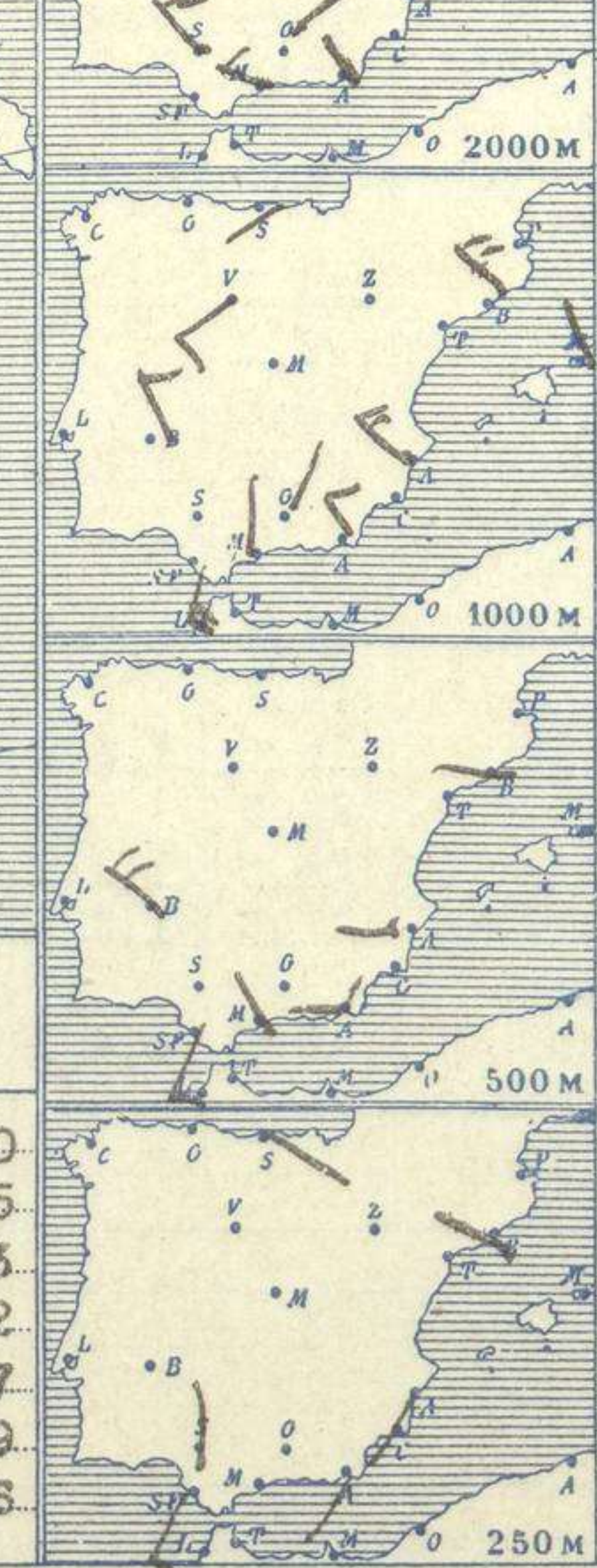
Estaciones	Temperaturas		Lluvia
	Máx.	Mínim.	
La Coruña	23	16	2
Santiago	26	16	2
Pontevedra	22	16	8
Lugo			
Orense	29	15	
Gijón	21	16	0,3
Oviedo	23	9	
Santander	21	15	ip
Bilbao	19	15	
San Sebastian	20	13	46
León	24	14	
Zamora	27	11	
Palencia			
Burgos	18	10	1
Soria	16	9	2
Valladolid	27	13	
Salamanca	26	10	
Ávila	21	12	
Segovia	22	12	
Madrid	23	13	ip
Toledo	26	16	ip
Guadalajara	22	12	
Cuenca	21	11	6
Ciudad-Real	27	14	
Albacete	26	14	
Cáceres	31	16	
Badajoz	30	16	
Vitoria	16	8	13
Logroño	18	9	11
Pamplona	?	?	2
Huesca	22	13	1
Zaragoza			
Lérida			
Osona	28	14	
Barcelona	25	13	
Tarragona	23	16	
Tortosa			
Teruel	17	10	8
Castellón	24	16	2
Valencia	26	17	3
Alicante	26	15	1
Murcia	27	17	1
Sevilla	31	14	
Córdoba	31	17	
Jaén	28	18	
Baeza	26	16	
Granada	28	13	
Huelva	26	17	
San Fernando	25	18	
Tarifa	23	18	
Algeciras	23	18	
Málaga	29	17	
Almería	25	18	
Palma	28	16	
Ibiza			
Mahón	28	10	1
Las Palmas			
St. Cruz de T.	26	20	
Laguna			
Izaña			
Tetuán			
Melilla	26	19	
Tánger			



Estado General

Al NW. de las Islas Británicas se halla un área de presiones débiles y las altas residen hacia las Canarias.

En España el cielo aparece con muchas nubes, principalmente en la mitad septentrional.



Tiempo probable

Vientos flojos de dirección variable, nubes y algunos aguaceros aislados.

Temperaturas extrema y Lluvia

Estaciones	Temperaturas		Lluvia
	Máx.	Mínim.	
La Coruña	23	16	2
Santiago	26	16	2
Pontevedra	22	16	8
Lugo			
Orense	29	15	
Gijón	21	16	0,3
Oviedo	23	9	
Santander	21	15	ip
Bilbao	19	15	
San Sebastian	20	13	46
León	24	14	
Zamora	27	11	
Palencia			
Burgos	18	10	1
Soria	16	9	2
Valladolid	27	13	
Salamanca	26	10	
Ávila	21	12	
Segovia	22	12	
Madrid	23	13	ip
Toledo	26	16	ip
Guadalajara	22	12	
Cuenca	21	11	6
Ciudad-Real	27	14	
Albacete	26	14	
Cáceres	31	16	
Badajoz	30	16	
Vitoria	16	8	13
Logroño	18	9	11
Pamplona	?	?	2
Huesca	22	13	1
Zaragoza			
Lérida			
Osona	28	14	
Barcelona	25	13	
Tarragona	23	16	
Tortosa			
Teruel	17	10	8
Castellón	24	16	2
Valencia	26	17	3
Alicante	26	15	1
Murcia	27	17	1
Sevilla	31	14	
Córdoba	31	17	
Jaén	28	18	
Baeza	26	16	
Granada	28	13	
Huelva	26	17	
San Fernando	25	18	
Tarifa	23	18	
Algeciras	23	18	
Málaga	29	17	
Almería	25	18	
Palma	28	16	
Ibiza			
Mahón	28	10	1
Las Palmas			
St. Cruz de T.	26	20	
Laguna			
Izaña			
Tetuán			
Melilla	26	19	
Tánger			

Observaciones en Madrid de 13^h del día 16. a 7^h del día 17

PARQUE DEL RETIRO (Altitud 667 m²)

Horas	Barómetro		Temperatura	Humedad	Viento	Estado del Cielo	Horas de insolación
	mm	milibares					
13	705,9	941,1	20,9	52	Cal o	ip	Cubta.
18	705,6	940,7	20,8	60	Cal o	ip	C. cubta.
1	707,2	942,9	15,1	78	Cal o	ip	Nuboso
7	707,7	943,5	15,8	75	NB o		C. cubta.

Signos convencionales

Cielo		Vientos	
○ Despejado	● Lluvia	— Cima	— Llanura
☁ Con nubes	❄ Nieve	— Muy flojo	— Marejada
☁ Bruma	R Tormenta	— Flojo	— Picada
☁ Niebla	A. ci. Alto Cúmulos	— Moderado	— Marejada
	F. ci. P. Alto Cúmulos	— Algodonado	— gruesa
		— Fuerte	— gruesa
		— Duro	— Muy gruesa
		— Muy duro	— Arbolada
		— Temporal	— Muy arbolada

*En azul Curvas de igual presión del mes.
En negro Curvas de igual presión del día.
En negro Curvas de igual variación de presión desde tres horas antes.*

Escala de 1:13.500.000

OBSERVACIONES DE ESPAÑA

ESTACIONES	PRESIÓN MILIBARES			VIENTO	TEMPE RATURA	TIEMPO	NUBES	MAR	DIRECCIÓN Y FUERZA DEL VIENTO A						
	á O°	N. M. G. N.	VARIACIÓN						C.	D. y F.	PRESENTE	PASADO	250	500	1000
OBSERVACIONES Á 7h															
La Coruña	17,2	0,8	4	W-1	16	LL	Nb	2	OBSERVACIONES Á 7h						
Gijón	17,0	0,1	7	SE-1	17	NB	Nb	1							
Santander	17,9	-1,3	5	SE-1	18	N	B-st-cu	2	ESE-2	WNW-3	SW-2	W-4	WNW-5		
Valladolid	19,8	0,8	1	S-1	16	N	B-st-cu, A-cu								
Zaragoza															
Barcelona	18,2	0,3	1	NW-0	24	D			WNW-2	W-2	NW-5	SW-3	SSW-3	SSW-3	
Tortosa															
Mahón	19,0	1,1	1	Cal-o	20	N	Nb		N-1	NNE-3	NW-2	WSW-7			
Madrid	19,8	0,9	1	NE-0	16	N	Cu								
Badajóz	12,2	0,9	1	NW-2	17	N	Ci-st								
Alicante	19,8	1,5	4	Cal-o	21	N	B-st-cu, Ci		WNW-4	NNW-5	NW-4	NNE-5	NW-7		
Granada	21,9	1,5	1	WSW-1	18	D	Cu, Ci		SW-2	W-2	NNW-4	NW-5	NNW-6		
Sevilla	21,5	1,3	1	Cal-o	19	N	Cu, Ci-cu								
Almería	21,1	1,1	1	Cal-o	22	D	A-st-cu, Ci	1	SW-2	N-3	NW-3	NW-2	W-2	NW-7	
Málaga	21,4	1,6	1	Cal-o	23	N	Cu, Ci-st	3	Cal-o	NW-2	NNW-2	WNW-3	NNW-5		
S. Fernando	23,5	0,3	1	Cal-o	20	D	Ci	1	SSW-3	SSW-4	S-4				
Melilla	19,1	0,0	0	S-1	17	N									
Tetuán	24,7	0,5	4	NNE-0	21	N	Cu								
S. C. de Tenerife	24,7	0,5	4	NNE-0	21	N	Cu	2							
Izania C.A.	20,1	1,3	1	WNE-1	21	N									
OBSERVACIONES Á 18h															
La Coruña	18,6	-0,7	5	W-5	22	N	Nb, A-cu	2	OBSERVACIONES Á 18h						
Gijón	18,7	-0,1	8	NNE-3	17	N	Ci-cu	1	NW-1	N-2	WNW-3	W-4	NW-3	N-3	N-5
Santander	18,7	-0,5	6	N-3	18	D	F-cu, Ci-cu	2	SSE-2	SSW-1	NW-4	NW-4	N-4		
Valladolid	14,6	-0,8	6	Cal-o	25	D	Cu, Ci								
Zaragoza															
Barcelona	16,7	0,8	4	NW-4	22	D	Cu-nb, Ci-st		SW-7	SW-5	SW-3	WSW-4	SSW-5	S-6	SSE-6
Tortosa															
Mahón	17,0	0,4	4	NE-2	22	N	B-st-cu, A-cu		NE-3	NE-2	SSW-2	SW-9			
Madrid	15,4	-0,1	6	Cal-o	20	N	Cu								
Badajóz	16,5	-0,1	7	NW-3	28	D	Ci								
Alicante	17,2	-0,4	9	ESE-0	22	N	Cu-nb, A-cu	2	WNW-4	WNW-5	W-3	NW-4	NNW-7		
Granada	14,4	0,0	0	NW-1	24	N	Cu		NW-3	NNW-2	N-2	WSW-2	NW-5		
Sevilla	17,1	0,0	0	SSW-4	26	D									
Almería	17,4	0,4	4	SSW-4	23	D	A-st-cu	3	SSW-4	WSW-4	SW-4	NW-3	NW-6	SW-8	
Málaga	17,0	-0,7	5	E-1	24	N	Cu-nb, Ci	2	S-2	?	NNW-4	NNW-5			
S. Fernando	19,0	-0,4	5	WSW-2	23	NB	Ci	4							
Melilla	13,4	0,3	4	WSW-3	23	N	Ci-cu	2							
Tetuán	16,7	0,0	0	E-2	17	N									
S. C. de Tenerife	22,5	0,0	0	N-5	24	D	Cu	2							
Izania V.I.A.	15,4	-0,4	5	ESE-2	22	N									

ESTACIONES	PRESIÓN MILIBARES			VIENTO	TEMPE RATURA	TIEMPO	PRESIÓN MILIBARES	VIENTO	ESTACIONES	PRESIÓN MILIBARES			VIENTO	TEMPE RATURA	TIEMPO	PRESIÓN MILIBARES	VIENTO
	á O°	N. M. G. N.	VARIACIÓN							C.	D. y F.	á O°					
OBSERVACIONES Á 8h																	
Vares	10,13,9	0,0	0	W-4	16	LI	10,15,4	SW-3	Cáceres	10,20,5	1,2	4	W-1	20	N	10,14,2	W-1
Finisterre	18,5	0,7	4	NNW-3	19	LI	19,8	W-3	Vitoria	20,2	0,0	0	E-1	12	N	18,9	E-0
Santiago	18,5	0,0	0	SW-1	16	LI	18,1	SW-1	Logroño	21,1	0,0	0	N-D	14	N	19,4	W-1
Pontevedra	19,7	-0,3	5	S-2	18	LI	21,0	N-2	Pamplona	21,4	0,8	1	Cal-o	10	NB	19,1	Cal-o
Lugo									Huesca	21,1	0,7	1	SE-1	20	D	18,7	NW-1
Orense	20,3	0,0	0	S-0	18	N	18,1	W-0	Lérida								
Oviedo	15,4	0,0	0	W-0	16	N	17,3	E-2	Gerona	18,2	1,3	1	Cal-o	23	D	14,5	SW-3
Bilbao	14,6	0,1	4	ESE-3	16	N			Tarragona	18,5			NW-0	24	N	17,1	SW-1
San Sebastián	17,5	-0,4	5	S-1	19	N	19,3	NW-1	Teruel	20,2			Cal-o	13	N	16,5	Cal-o
León	18,9			E-0	16	N	15,7	S-1	Castellón	20,3	1,5	1	NW-0	22	D	17,3	NW-1
Zamora	17,4	0,9	2	SW-1	16	N	14,3	N-1	Valencia								
Palencia							14,5	NE-2	Murcia	19,0			W-0	23	D	15,9	E-0
Burgos									Córdoba	13,3	1,6	2	SW-1	21	D	?	SW-3
Soria	20,1	0,0	0	NW-1	14	N	18,6	WNW-1	Jaén	19,7			E-1	22	N	15,1	NW-2
Salamanca	20,1	0,6	1	NW-1	17	NB	13,5	NW-1	Baeza	18,6	1,3	1	NW-1	20	D	14,7	NW-1
Avila	18,6			S-0	16	N	14,2	WSW-2	Huelva	22,3			NW-3	22	N	17,0	SW-4
Segovia	18,7	1,3	1	S-1	17	N	17,7	W-1	Tarifa	20,5	1,1	1	NW-2	20	N	17,5	NW-4
Toledo	19,5	0,3	1	NNW-1	18	N	14,6	N-1	Algeciras	20,5	1,3	1	SE-1	21	N		
Guadalajara	19,3	0,5	4	N-0	17	N	15,3	NE-0	Tánger								
Cuenca	19,9	0,0	0	Cal-o	12	D	15,4	NE-2	Palma	18,6	0,4	1	SW-2	22	D	16,2	SSW-2
Ciudad Real	20,9	1,3	2	Cal-o	21	N	16,2	SW-4	Las Palmas								
Albacete	21,1	0,9	2	NNW-1	20	N	14,6	NW-2	Laguna								

NOTICIAS

• Expresado en medias horas antes observación.
 .. D Despejado ó semidespejado - N Nuboso ó cubierto - NB Niebla ó brumas - A Aguaceros - R Lloviénas - LL Lluvias - G Granizo (sin truenos) - An Aguaniéve - nv Nieve - T Tormenta.
 ... D Despejado ó semidespejado - N Nuboso - NC Cubierto constantemente - NB Niebla ó bruma - A Aguaceros - R Lloviénas - nv Nieve ó aguaniéve - G Granizo (sin truenos) - T Tormenta.
 Sobre el nivel del mar.