

INSTITUTO GEOGRÁFICO Y CATASTRAL

BOLETÍN DEL SERVICIO METEOROLÓGICO

AÑO XXXV
Nim.º 131

1927

OBSERVACIONES DEL EXTRANJERO

11 de Mayo

ESTACIONES	PRESIÓN MILIBARE		VIENTO	TEMPERATURA	TIEMPO		PRESIÓN MILIBARE		VIENTO	ESTACIONES	PRESIÓN MILIBARE		VIENTO	TEMPERATURA	TIEMPO		PRESIÓN MILIBARE		VIENTO			
	á O. N.M.G.N.	VARIACIÓN			C	D.	y	F.			C.	PRESENTE			PASADO	á O. N.M.G.N.	D.	y		F.	C.	PRESENTE
ISLANDIA	Seydisfjord	26.9	e.e.e	S-3	7	N	LI	30.7	NE-1	PAISES BAJOS	De Bild	23.9	SE-4				23.9	SE-4				
	Reykjavik	29.7	-e.7.5	Cal-e	6	N	N	32.3	S-3		Le Helder	24.6	N-6				24.6	N-6				
	Vestfmannö	29.9	-e.7.5	NW-3	5	N	N	33.9	S-3		Flesinga	27.0	e.7.3	WNE-4	7	N	?	27.7	NNE-4			
	Thorshavn	27.4	-4.e.5	NW-5	6	N	LI	35.9	SW-3		Bruselas											
	Stensele	14.2	e.e.e	W-2	-2	D	D	15.8	N-4		Zurich	19.1	1.3.1	E-4	6	N	N	13.8	S-2			
	Ostersund							17.9	NW-4		Berna	17.0	? ?	NE-5	5	E	?	13.7	SE-2			
	Hernosand	13.3	e.e.e	NW-2	3	N	N	27.0	NW-1		Ginebra	16.5	2.e.1	NNE-6	9	N	?	13.1	NE-1			
	Sarna	16.2	-e.7.5	NW-5	e	D	N	16.1	NW-8		Lugano							e.7.e	E-e			
	Karlstad	19.1	e.e.e	NNW-4	3	D	D	15.4	N-3		Calais	29.4	1.5.4	ESE-4	6	N		24.8	E-7			
	SUECIA Y NORUEGA	Estocolmo	13.8	e.7.1	NNW-3	2	D	D	11.3		N-5	Abbeville	28.7	1.5.4	NE-4	7	N		23.5	NNE-5		
Jönköping		19.1	1.3.1	N-4	2	N	N	15.0	NW-3	El Havre	28.6	1.e.4	ESE-4	7	N		23.3	NE-6				
Wisby		14.1	1.3.1	N-6	2	N	N	e.9.5	N-5	Maguncia	26.1	1.e.6	E-2	6	D		18.6	N-6				
Kalmar								11.8	N-5	Brest	26.6	1.5.4	ESE-4	10	N							
Bronnö		16.6	-1.5.8	N-4	e	NV	NV	20.4	N-?	Lorient												
Vallersund		19.3	-1.5.5	NNW-4	2	A	A	23.5	?	Rennes	27.0	1.5.4	NE-4	7	N		20.1	N-3				
Kinn		25.8	-1.e.5	NW-5	e	NV	A	27.6	N-6	Argentan	26.9	1.e.4	NE-3	6	N		20.7	?				
Dombaas		20.5	1.e.8	Cal-e	-1	N	A	24.6	NNE-3	Paris	26.7	2.e.4	NE-5	6	D		18.9	NNE-5				
Utsire		26.5	e.e.e	N-4	4	N	N	?	?-6	Nancy	23.8	1.e.4	ESE-4	5	N		15.7	NNE-3				
Fæerder		22.1	-e.5.8	NNW-4	5	N	D	18.4	N-6	Estrasburgo	22.3	1.e.4	NNE-5	15	N		12.9	NW-4				
DINAMARCA	Lister	24.2	e.e.e	NW-3	4	N	N	21.8	ESW-4	Tours	25.7	? ?	ESE-4	7	D		18.1	NNE-2				
	Skagen	22.2	? ?	N-2	4	D	?	11.8	N-5	Dijon	20.2	e.e.e	NNE-3	7	N		12.5	NNE-2				
	Hanstholm	21.5						19.5	NW-3	Rochefort	28.1	1.e.4					16.9	NNE-3				
	Blaavands							20.9	N-4	Clermont	13.7	1.5.4	Cal-e	7	N		15.4	Cal-e				
	Copenhagen							15.0	NNE-5	Lyon	18.2	2.e.4	?-?	7	N							
	Hammershus							13.0	N-4	Burdeos							17.0	NNE-3				
	Lerwick									Bayona	12.5	e.5.4	WSW-4	12	?		18.9	NE-5				
	Stornoway	31.9	-1.e.5	E-2	6	D	D	33.5	ESE-5	Tolosa	15.9	1.e.4	S-3	14	N		14.7	NNE-3				
	Wick	32.3	-1.e.5	WSW-1	3	N	N			Marignane	e.9.2	1.e.4	NNW-4	16	N		e.7.6	NNE-4				
	ISLAS BRITANICAS	Aberdeen	33.2	-e.5.5	W-1	6	N	D	33.9	NE-3	Perpiñan	11.3	e.5.3	NW-7	17	N		10.9	NW-7			
Malin Head		32.8	e.5.1	SE-4	7	D	D	29.9	E-4	Ajaccio	e.8.7	e.5.4	Cal-e	?	N							
Renfrew										Oporto	16.7	e.5.1	E-1	18	D	D	15.5	NNE-6				
Tynemouth		33.4	e.e.e	NNW-1	6	N	N	31.2	NE-3	Coimbra	16.5	e.e.e	NE-3	15	D	D	15.9	NNE-4				
Blacksod		29.6	e.e.e	S-4	9	N	N	25.2	Cal-e	Lisboa	16.1	e.e.e	NNE-1	15	D	D	16.9	N-6				
Donaghadee		32.9	1.e.1	SSW-3	7	D	D	30.0	ESE-4	Lagos	11.1	e.e.e	NNE-2	17	D	D	14.5	NNE-3				
Holyhead		31.9	1.e.1	Cal-e	6	N	N	27.0	E-7	Funchal												
Cranwell										Horta												
Yarmouth		30.6	1.e.1	NE-4	7	N	N	27.0	NNE-5	Turin	e.8.5	e.7.4	N-2	18	D	D						
Valentia								26.1	NW-3	Milan	10.5	e.7.1	Cal-e	19	N	LI						
EUROPA CENTRAL	Pembroke	31.4	1.5.1	E-4	7	N	N	26.4	ESE-3	Pádua	e.6.5	1.3.1	NNE-1	17	D	LI						
	Ross-on-Wye	32.0	e.5.1	ESE-2	6	N	N	27.6	ESE-3	Venecia												
	Londres	31.2	1.5.1	NE-3	7	N	N	26.3	NE-4	Génova	e.9.9	1.3.1	Cal-e	15	N	N	?	Cal-e				
	Scilly	29.8	1.5.1	ESE-4	9	N	N			Florençia	e.8.2	1.3.1	Cal-e	16	N	LI	e.7.1	SE-1				
	Plymouth	30.5	2.e.1	ESE-4	7	N	N	24.9	Cal-e	Liorna	10.3	e.7.4	WSW-1	18	N	N	e.8.1	WSW-2				
	Calshot	31.1	1.5.1	NE-4	8	N	D	25.7	NE-4	Ancona	10.5	1.3.1	NNE-2	16	LI	LI	e.9.5	Cal-e				
	Guernsey	28.8	1.5.1	E-6	8	N	N	23.2	ESE-6	Zara	e.9.3	1.3.1	SE-1	15	N	LI	e.6.9	S-1				
	Borkum							22.1	N-7	Roma	e.9.3	e.e.e	S-3	18	N	N	e.9.1	Cal-e				
	Loningen							21.4	N-3	Magdalena	e.9.4	? ?	W-4	17	N	N	13.4	W-4				
	Hamburgo							22.7	NNE-5	Taranto												
EUROPA CENTRAL	Swinemunde							12.6	NW-6	Mesina	11.1	e.7.4	NE-2	19	N	N						
	Danzig							e.8.1	NW-4	Tánger												
	Memel							e.4.9	NW-5	Oran												
	Aquisgran							20.6	N-4	Argel	?	e.8.1	Cal-e	19	N							
	Magdeburgo	24.9	2.e.1	NW-3	5	D	A	15.4	NNE-6	Bizerta												
	Berlin	22.3	1.3.2	NW-3	7	D	D	14.1	NW-5	Túnez	10.2	-1.5.8	S-3	7	A							
	Dresde	22.7	? ?	NE-3	4	D	?	14.9	NNW-5	Rabat												
	Breslau							10.3	N-4	Fez												
	Francfort							15.3	NE-4	Tazza	12.6	e.5.1	Cal-e	14	D							
	Carlsruha	15.3	? ?	N-1	5	D	?	14.1	N-3	Sfax	12.0	e.e.e	?-5	14	N							
Munich							e.9.8	NW-3	Casablanca													
Posen									Mequinez	10.5	e.e.e	S-1	11	D								
Varsovia									Agadir													
Cracovia																						
Viena																						
Praga																						
Buda-Pest																						

RADIOGRAMAS TRANSMITIDOS DESDE BARCOS

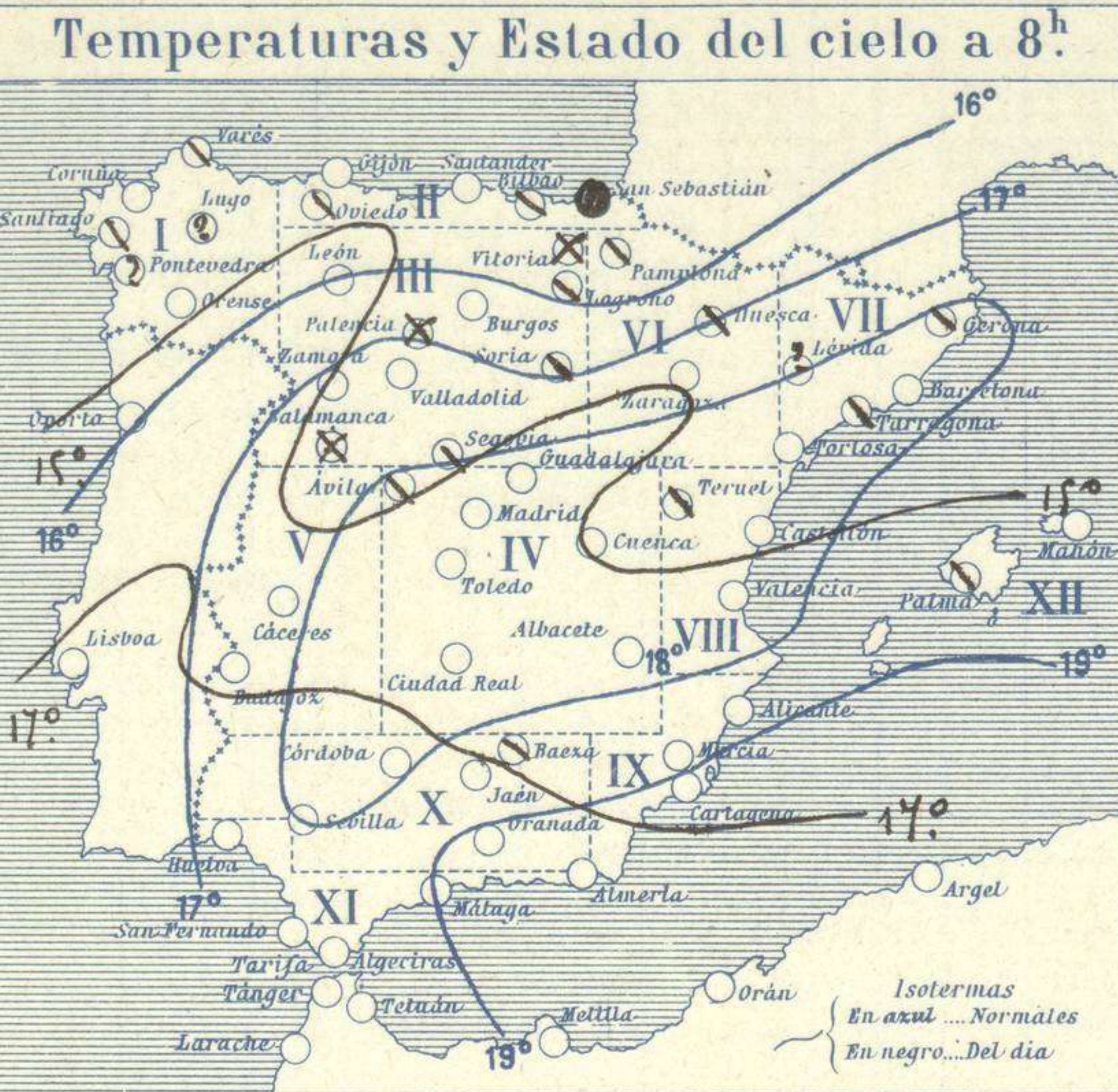
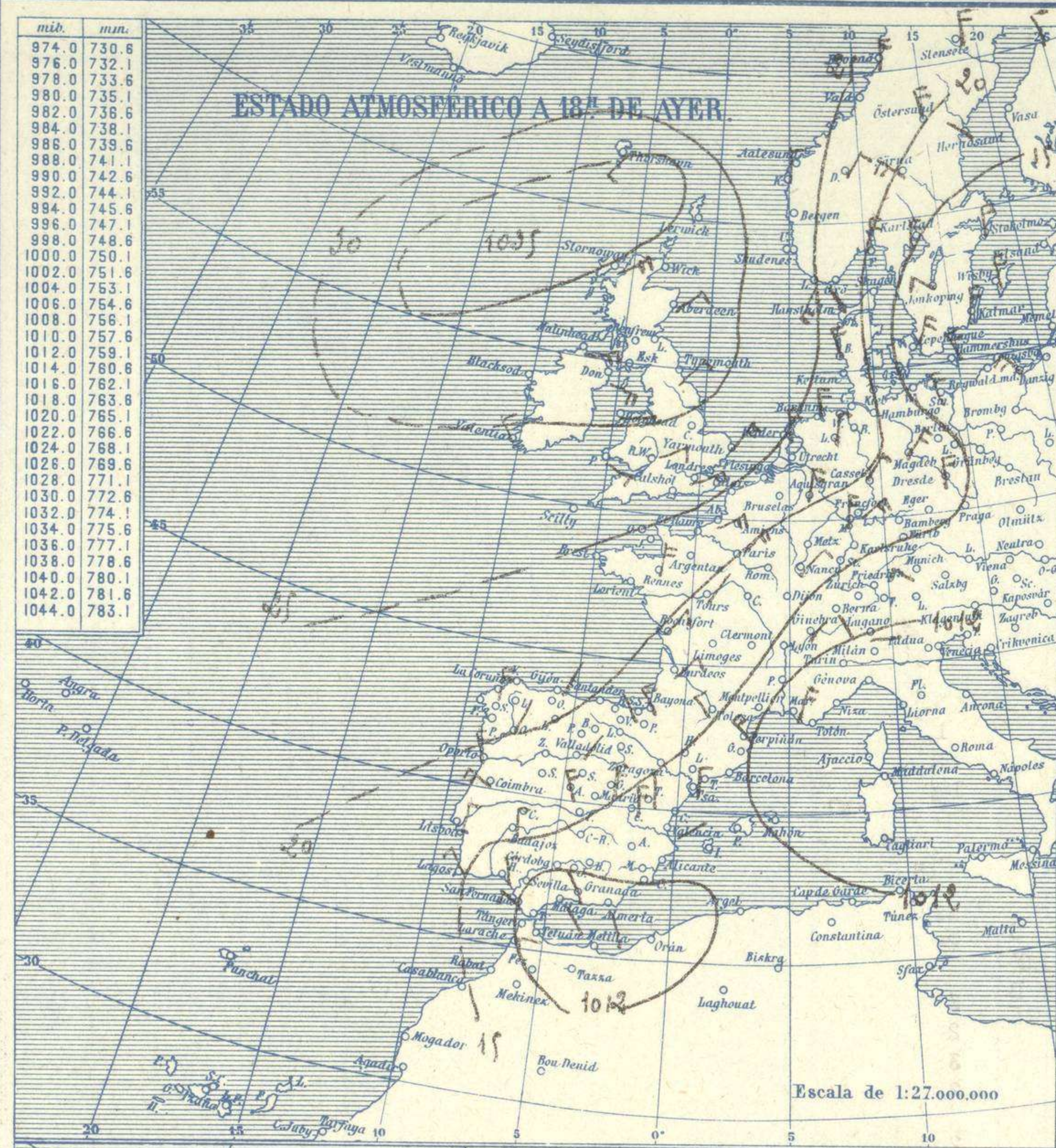


SERVICIO METEOROLÓGICO ESPAÑOL.

Boletín del *Miércoles 11 de Mayo* de 1927

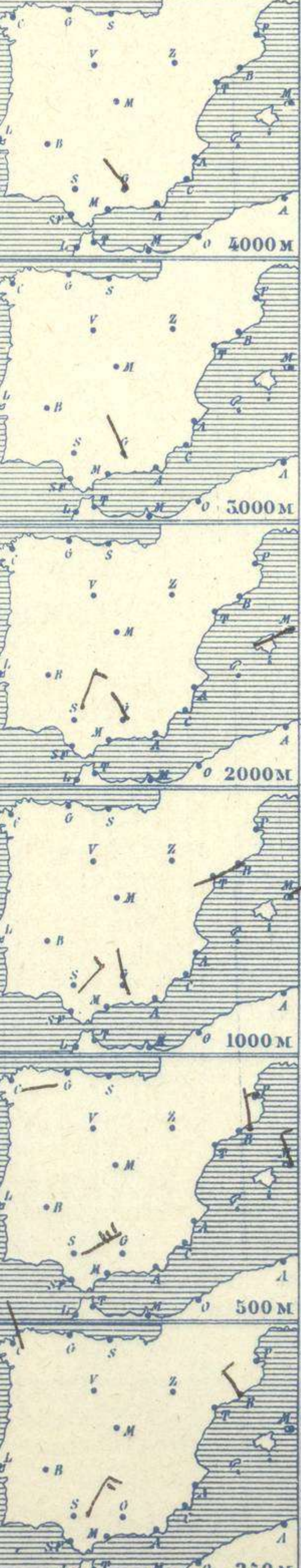
AÑO XXXV

Núm. 131



Estaciones	Temperaturas		Lluvia
	Máx.	Mínim.	
La Coruña	17	13	
Santiago	18	9	
Pontevedra			
Lugo			
Orense	22	7	
Gijón	18	11	1
Oviedo	16	10	2
Santander	17	12	ip
Bilbao	15	13	
San Sebastián	14	11	18
León	16	5	
Zamora	20	9	
Palencia	15	6	4
Burgos	12	6	1
Soria	10	6	ip
Valladolid	16	6	1
Salamanca	19	4	
Ávila	9	4	
Segovia	11	4	2
Madrid	17	7	3
Toledo	18	9	ip
Guadalajara	15	9	
Cuenca	16	8	
Ciudad-Real	20	9	
Albacete	20	7	
Áceres	24	11	
Badajoz	25	11	
Vitoria	12	8	
Logroño	16	9	
Pamplona	14	8	2
Huesca	20	9	2
Zaragoza			
Lérida			
Gérona	22	12	ip
Barcelona	19	15	
Tarragona	19	13	
Tortosa			
Teruel	14	7	3
Castellón	20	15	3
Valencia	21	14	1
Alicante	22	12	6
Murcia	26	10	2
Sevilla	29	13	
Córdoba	28	12	
Jaén	24	12	
Baeza	28	10	3
Granada	25	10	
Huelva			
San Fernando	23	7	
Tarifa			
Algeciras			
Málaga	23	14	
Almería			
Palma	22	13	7
Ibiza			
Mahón	20	13	
Las Palmas			
S ^t . Cruz de T.	24	18	
Laguna			
Izaña			
Tetuán	27	12	
Melilla	22	14	
Tánger	24	14	

Observaciones aerológicas



Estado General

Las altas presiones se consolidan sobre las Islas Británicas y las débiles se retiran, unas hacia Italia y otras al occidente de las costas de Marruecos.

El tiempo mejora en España y se establece el Levante en el Estrecho de Gibraltar.

Tiempo probable

EN LAS REGIONES.

I
II
III
IV } Vientos moderados del primer cuadrante y buen tiempo

V
VI
VII
VIII
IX } Vientos moderados del Este y tiempo inseguro.

X
XI
XII } Buen tiempo.

Signos convencionales

Cielo		Mar	
○ Despejado	● Lluvia	○ Ci. Cirros	○ Nombres
○ Con nubes	⊛ Nieve	○ St. Estratos	
○ Bruma	R Tormenta	○ Cú. Cúmulos	
⊗ Niebla		A-cú. Alto Cúmulos	
		F-ci. Falso Cirros	

Signo	Nombres	Velocidad	Signo	Nombres
—	Calma		—	Llana
—	Ventolina	1 a 2	—	Rizada
—	Muy flojo	2 a 4	—	Marejada
—	Plojo	4 a 6	—	Picada
—	Moderado	6 a 8	—	Marejada gruesa
—	Algo fuerte	8 a 10	—	Gruesa
—	Fuerte	10 a 12	—	Gruesa
—	Duro	12 a 14	—	Muy gruesa
—	Muy duro	14 a 16	—	Arbolada
—	Temporal	16 a 30	—	Muy arbolada

En azul. Curvas de igual presión del mar.
En negro. Curvas de igual presión del día.
En rojo. Curvas de igual variación de presión desde tres horas antes.

Observaciones en Madrid de 13h del día 10 a 7h del día 11

PARQUE DEL RETIRO (Altitud 667m.)

Horas	Barómetro		Temperatura	Humedad	Viento	Lluvia	Estado del Cielo	Horas de insolación
	mm	milibares						
13	704.6	939.4	12.7	78	NNE	2.5	Cub. p.	5-4
18	704.7	938.7	13.4	66	N	2	id.	Temperatura máxima. 16.9
1	704.7	939.5	9.4	84	NNE	1	ip. Desp. p.	Id. mínima normal. 7.4
7	705.4	940.5	10.2	72	E	2	id.	Id. mínima id. 8.9
								Id. normal media. 15.5
								Presión normal. 704.4

Escala de 1:13.500.000

OBSERVACIONES DE ESPAÑA

ESTACIONES	PRESIÓN MILIBARES		VIENTO		TEMPERATURA	TIEMPO	NUBES	MAR	DIRECCIÓN Y FUERZA DEL VIENTO Á								
	á O°	VARIACIÓN	C.	D. y F.					PRESENTE	PASADO	250	500	1000	2000	3000	4000	5000
	N. M. G. N.				C.	PRESENTE	PASADO										
OBSERVACIONES Á 7^h													OBSERVACIONES Á 7^h				
La Coruña	22,6	0,3	4	NE-2	14	N	Est-cu, A-cu	3	NW-1	E-2							
Gijón	22,8	0,4	4	Cal-2	12	NE	St, A-cu	2									
Santander	21,9	0,4	4	N-2	13	N	Cu-nb	2									
Valladolid	19,9	0,2	2	NE-2	9	D	Fr-cu										
Zaragoza																	
Barcelona	11,5	0,0	0	N-1	17	N	A-st-cu, Ci-st		NW-3	NW-3	WSW-2						
Tortosa	13,8	0,0	0	WSW-1	18	D											
Mahón	11,7	0,4	4	NW-1	16	F	A-cu	2	Cal-2	NW-3	NE-2	MSW-1					
Madrid	15,1	0,7	7	E-2	10	D											
Badajóz	15,9	0,7	7	NE-1	14	D											
Alicante	12,6	0,7	7	NNE-1	16	D	Cu, A-cu	1									
Granada	13,4	0,1	1	Cal-2	13	D											
Sevilla	12,7	0,0	0	NNE-1	16	D			ENE-5	ENE-7	ENE-3	ENE-3					
Almería																	
Málaga	13,3	0,5	5	Cal-2	18	D											
S. Fernando	13,0	0,0	0	N-1	16	D											
Melilla	12,4	0,7	7	SW-1	18	N	Nb	2									
Tetuán	12,3	0,9	9	NE-2	17	N	Cu-nb, Ci-st										
S. C. Tenerife	14,9	0,1	1	N-2	16	N	Cu	2									
Izaña	19,9	0,4	4	NE-2	9	N											

ESTACIONES	PRESIÓN MILIBARES		VIENTO		TEMPERATURA	TIEMPO	PRESIÓN MILIBARES	VIENTO		ESTACIONES	PRESIÓN MILIBARES		VIENTO		TEMPERATURA	TIEMPO	PRESIÓN MILIBARES	VIENTO	
	á O°	VARIACIÓN	C.	D. y F.				PRESENTE	PASADO		á O°	D. y F.	á O°	VARIACIÓN				C.	D. y F.
	N. M. G. N.				C.	PRESENTE	PASADO	N. M. G. N.	D. y F.	N. M. G. N.	VARIACIÓN	C.	D. y F.	PRESENTE	PASADO	N. M. G. N.	D. y F.		
OBSERVACIONES Á 8^h										OBSERVACIONES Á 8^h									
Vares	12,3	0,1	1	S-4	7	N	12,6	NW-1		Cáceres	15,4	0,3	3	EST-5	15	D	13,7	NW-5	
Finisterre	22,1	0,0	0	NE-4	15	N	21,4	N-4		Vitoria	20,9	0,3	4	NNE-2	10	NE	20,2	NE-2	
Santiago	21,0	0,0	0	N-3	11	N	20,5	N-2		Logroño	19,9	0,0	0	N-1	11	N	19,7	NW-1	
Pontevedra										Pamplona	19,1	0,4	4	NW-2	11	N	17,8	NW-1	
Lugo										Huesca	17,7	0,4	4	NW-1	11	N	13,0	S-0	
Orense	21,8	0,4	4	WSW-2	10	D	19,0	N-2		Lérida									
Oviedo	23,9	0,0	0	E-2	12	N	18,6	NE-2		Gerona	12,7	0,7	7	SW-2	16	N	12,5	S-2	
Bilbao	18,6	0,3	3	NW-3	13	N				Tarragona	12,6			NW-1	15	N	12,9	N-0	
San Sebastián	21,0	0,4	4	NW-1	13	LL	20,9	NW-4		Teruel	16,2			N-1	9	N	13,7	N-1	
León	21,4			N-0	11	D	19,5	N-3		Castellón	12,5	0,1	1	N-1	16	D	13,0	E-1	
Zamora	18,5	0,0	0	N-2	14	D	17,7	NE-1		Valencia									
Palencia	19,8	0,0	0	NE-2	10	NE	18,3	NE-2		Murcia	11,1			S-0	16	D	14,9	E-0	
Burgós										Córdoba		0,3	3	E-1	17	D		E-1	
Soria	17,7	0,0	0	N-5	9	N	16,9	NW-2		Jaén	12,6			N-2	16	D	12,7	S-1	
Salamanca	19,3	0,9	9	E-1	8	NE	17,3	E-1		Baeza	14,3	0,0	0	NE-1	12	N	12,7	N-2	
Avila	18,7			NW-2	6	N	17,5	NW-4		Huelva							11,5	N-3	
Segovia	18,6	0,0	0	S-1	6	N	17,2	N-2		Tarifa	10,3	0,0	0	E-5	18	D	10,2	NW-4	
Toledo	16,1	0,4	4	NE-1	14	D	14,9	NE-2		Algeciras	12,1	0,7	7	NE-2	18	D			
Guadalajara	15,9	0,4	4	NE-4	12	D	14,3	N-3		Tánger									
Cuenca	14,7	0,0	0	NE-1	10	D	19,8	N-6		Palma	11,7	0,3	3	N-0	15	N			
Ciudad Real	14,7	0,0	0	NE-4	13	D	14,7	NE-5		Las Palmas									
Albacete	15,0	0,4	4	N-1	12	D	11,4	S-1		Laguna									

NOTICIAS

Expresado en medias horas antes observación.
 .. D Despejado ó semidespejado - N Nuboso ó cubierto - NB Niebla ó bruma - A Aguaceros - II Lloviznas - LL Lluvias - G Granizo (sin truenos) - An Aguanieve - nv Nieve - T Tormenta.
 ... D Despejado ó semidespejado - N Nuboso - NC Cubierto constantemente - NB Niebla ó bruma - A Aguaceros - II Lloviznas - nv Nieve ó aguanieve - G Granizo (sin truenos) - T Tormenta.
 Sobre el nivel del mar.