

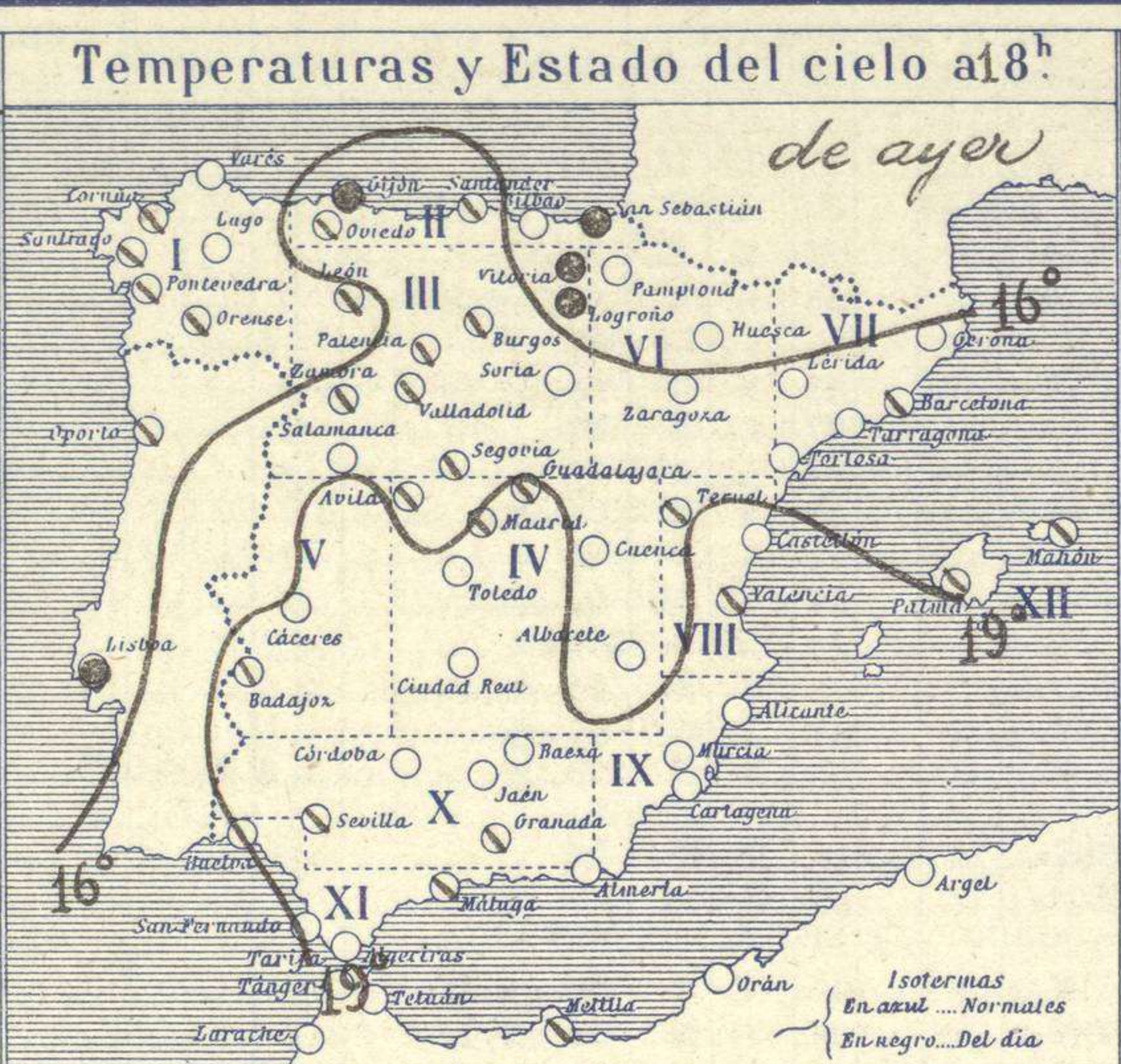
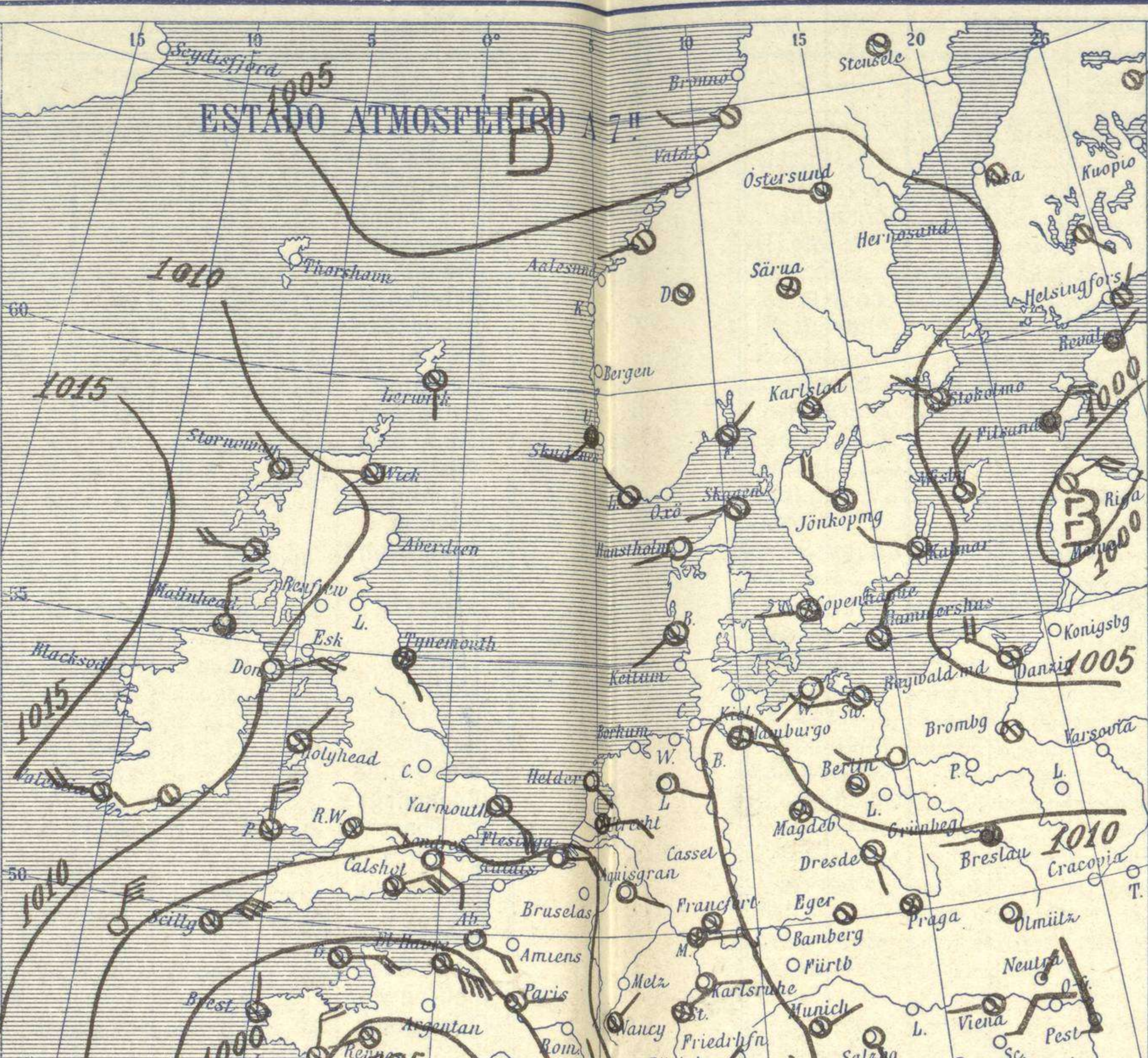
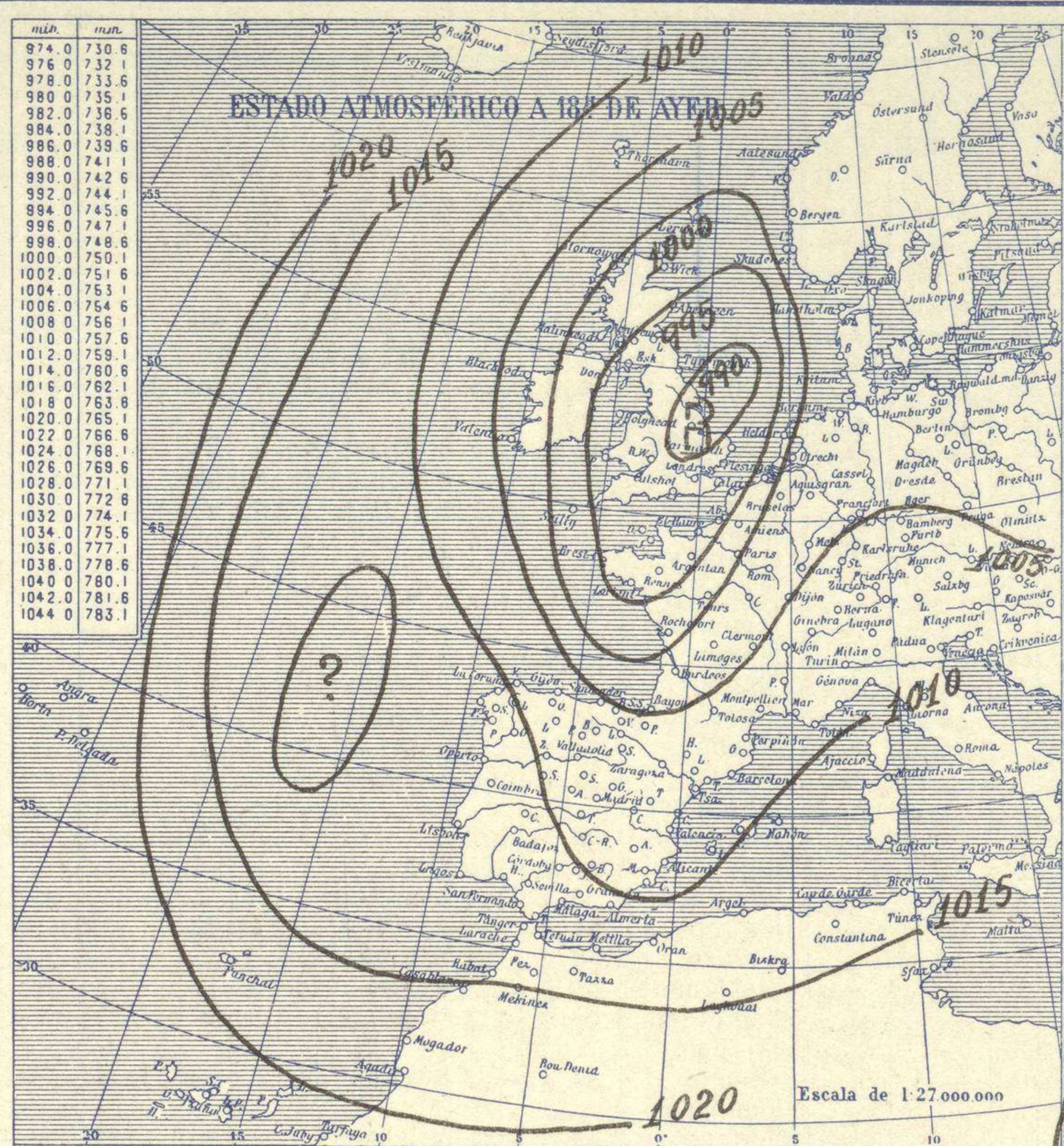


SERVICIO METEOROLÓGICO ESPAÑOL.

Boletín del Lunes 21 de Octubre de 1929

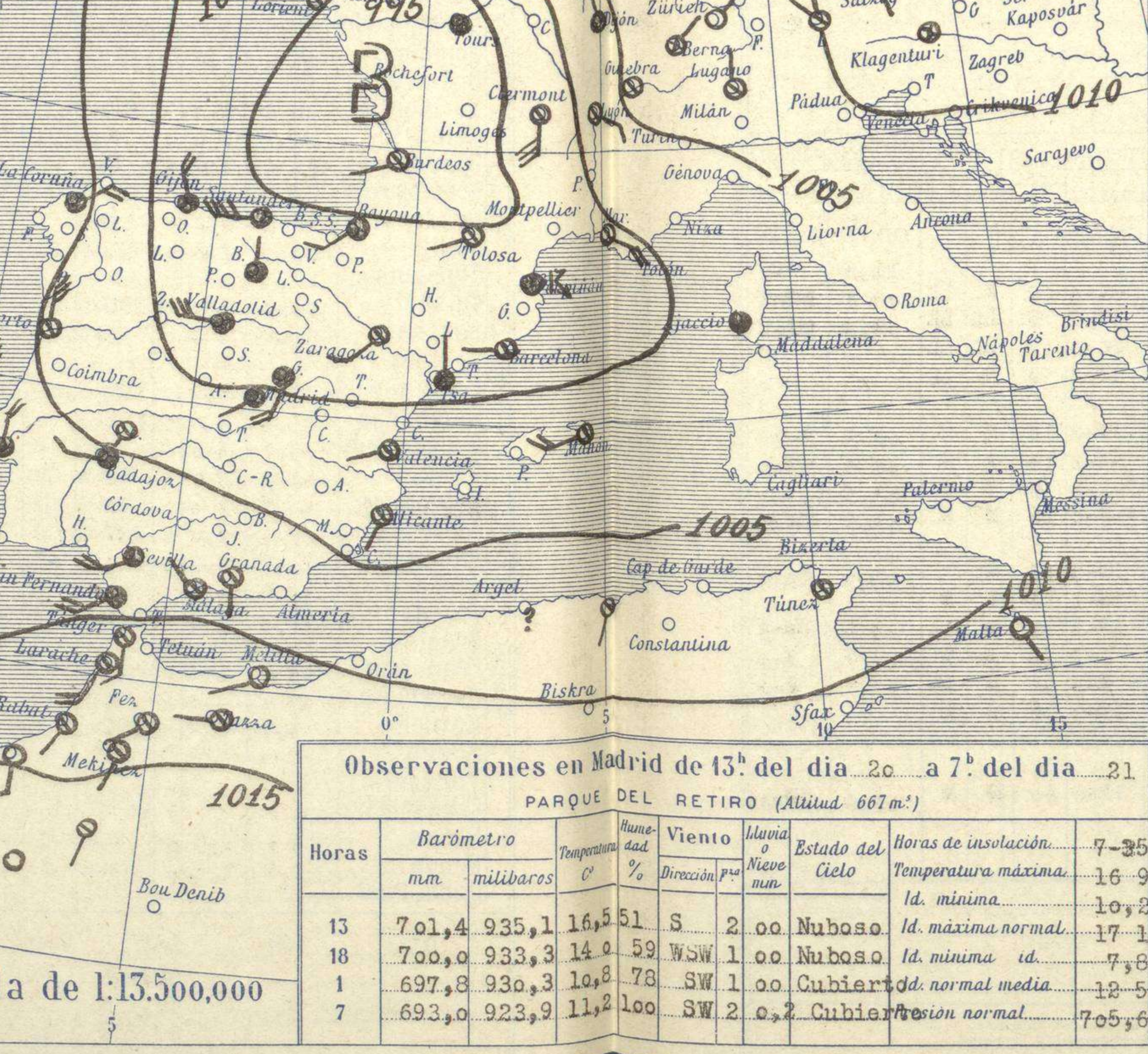
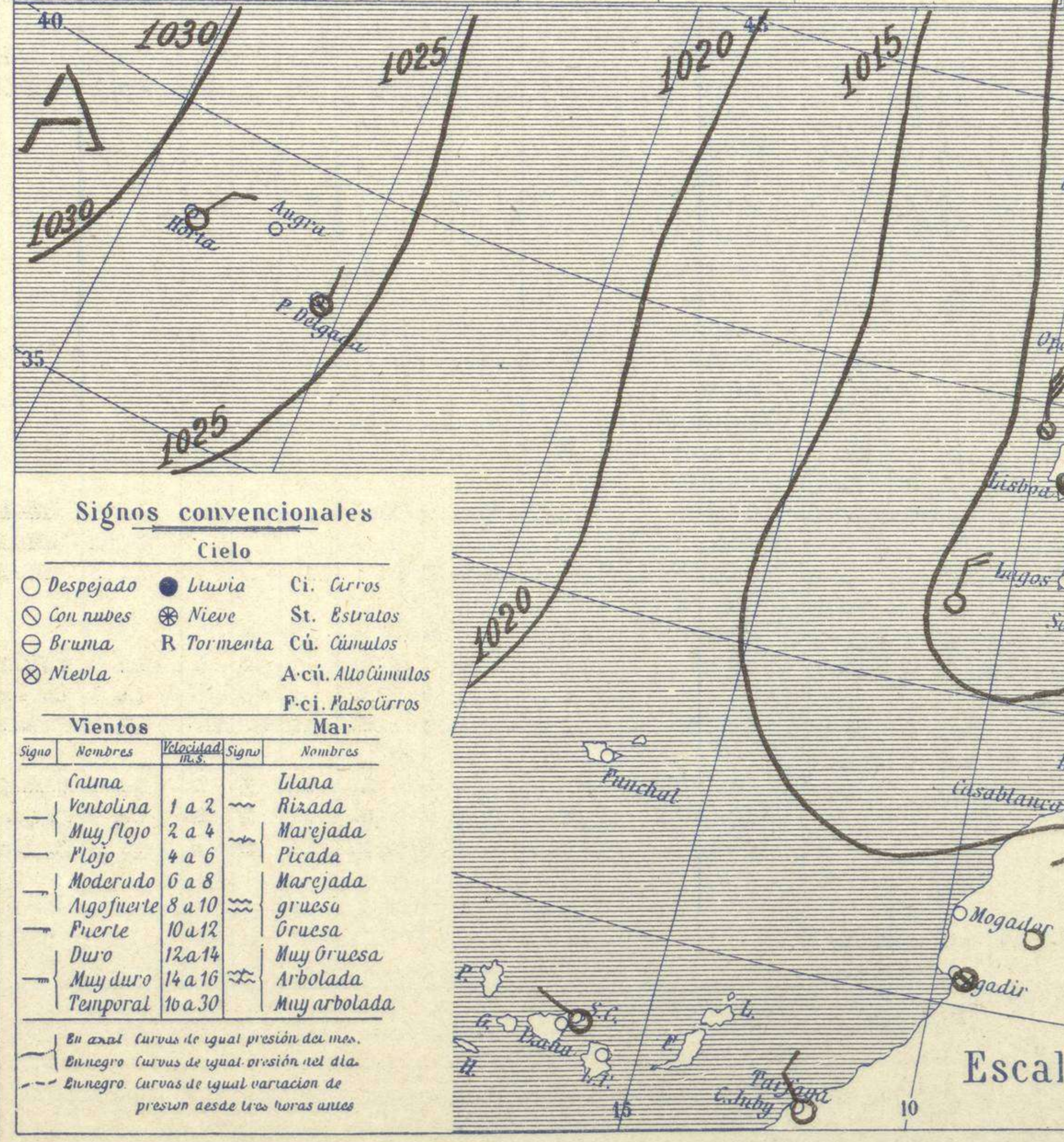
AÑO XXXVII

Núm. 294



Temperaturas extrema y Lluvia

Estaciones	Temperaturas		Lluvia
	Máx.	Mínim.	
La Coruña	18	12	6
Santiago	13	10	6
Pontevedra	14	11	12
Lugo			
Orense	17	11	3
Gijón	18	9	17
Oviedo	17	8	21
Santander	15	11	26
Bilbao	16	11	34
San Sebastián			33
León	14	3	
Zamora	17	4	
Palencia	17	9	6
Burgos	12	6	5
Soria		6	6
Valladolid	18	11	1p
Salamanca	16		04
Ávila	14	8	
Segovia	15	5	
Madrid	17	10	02
Toledo	19	13	2
Guadalajara	19	5	03
Cuenca	16	7	4
Ciudad-Real	20	8	
Albacete	16	8	
Cáceres	20	13	2
Badajoz	21	15	1
Vitoria	13	7	22
Logroño	13	7	22
Pamplona		5	20
Huesca		5	2
Zaragoza		4	2
Lérida			
Oerona	20	11	
Barcelona	20	13	
Tarragona	20	14	1p
Tortosa		11	1
Teruel	18	7	
Castellón	23	11	
Valencia	21	13	
Alicante	25	14	
Murcia	24	10	1p
Sevilla	24	10	1p
Córdoba		12	2
Jaén	19	12	1p
Baeza	17	10	1
Granada	21		
Huelva	24	15	
San Fernando	22	14	02
Tarifa	19	16	23
Algeciras		24	15
Málaga	24	15	
Almería	22		
Palma			
Ibiza			
Mahón	21		
Las Palmas			
St Cruz de T.	23	18	01
Laguna			
Izaña			
Tetuán			
Melilla	22	15	04
Tánger			



Observaciones aerológicas

Una perturbación atmosférica de importancia que ayer estaba en el mar del Norte se corre hacia el Sur y hoy presenta su centro en el golfo de Vizcaya. Se inician las lluvias en España con vientos del Oeste moderados y fuertes.

Estado General

EN LAS REGIONES.

Región	Estado
REGIÓN DEL N.O.	
REGIÓN DEL N.E.	
REGIÓN DEL O.	
REGIÓN DEL E.	
REGIÓN DEL S.O.	
REGIÓN DEL S.E.	
REGIÓN DEL N.O. DE ESPAÑA	
REGIÓN DEL N.E. DE ESPAÑA	
REGIÓN DEL O. DE ESPAÑA	
REGIÓN DEL E. DE ESPAÑA	
REGIÓN DEL S.O. DE ESPAÑA	
REGIÓN DEL S.E. DE ESPAÑA	
REGIÓN DEL N.O. DE AFRICA	
REGIÓN DEL N.E. DE AFRICA	
REGIÓN DEL O. DE AFRICA	
REGIÓN DEL E. DE AFRICA	
REGIÓN DEL S.O. DE AFRICA	
REGIÓN DEL S.E. DE AFRICA	

Tiempo probable

Vientos moderados del Oeste y tiempo de lluvias

Observaciones en Madrid de 13^h del día 20 a 7^h del día 21

PARQUE DEL RETIRO (Altitud 667 m.)

Horas	Barómetro		Temperatura	Humedad	Viento	Lluvia	Estado del Cielo	Horas de insolación
	mm	milibars						
13	701,4	935,1	16,5	51	S.	2,00	Nuboso	7-25
18	700,0	933,3	14,0	59	WSW	1,00	Nuboso	Temperatura máxima 16-9
1	697,8	930,3	10,8	78	SW	1,00	Cubierto	Id. mínima 10-2
7	693,0	923,9	11,2	100	SW	2,00	Cubierto	Id. máxima normal 17-1
								Id. mínima id. 7-8
								Id. normal media 12-5
								Presión normal 705,6

Signos convencionales

Cielo		Mar	
○ Despejado	● Lluvia	Ci. Cirros	
○ Con nubes	⊙ Nieve	St. Estratos	
⊙ Bruma	R Tormenta	Cú. Cúmulos	
⊙ Niebla		A-cú. Alto Cúmulos	
		P-ci. Falso Cirros	
Vientos		Mar	
Signo	Nombres	Signo	Nombres
—	Calma	—	Lilana
—	Ventolina	—	Rizada
—	Muy flojo	—	Marejada
—	Plojo	—	Picada
—	Moderado	—	Marejada
—	Algo fuerte	—	gruesa
—	Fuerte	—	Gruesa
—	Duro	—	Muy gruesa
—	Muy duro	—	Arbolada
—	Temporal	—	Muy arbolada

En azul Curvas de igual presión del mar.
En negro Curvas de igual presión del día.
En rojo Curvas de igual variación de presión desde tres horas antes.

Escala de 1:13.500.000

