

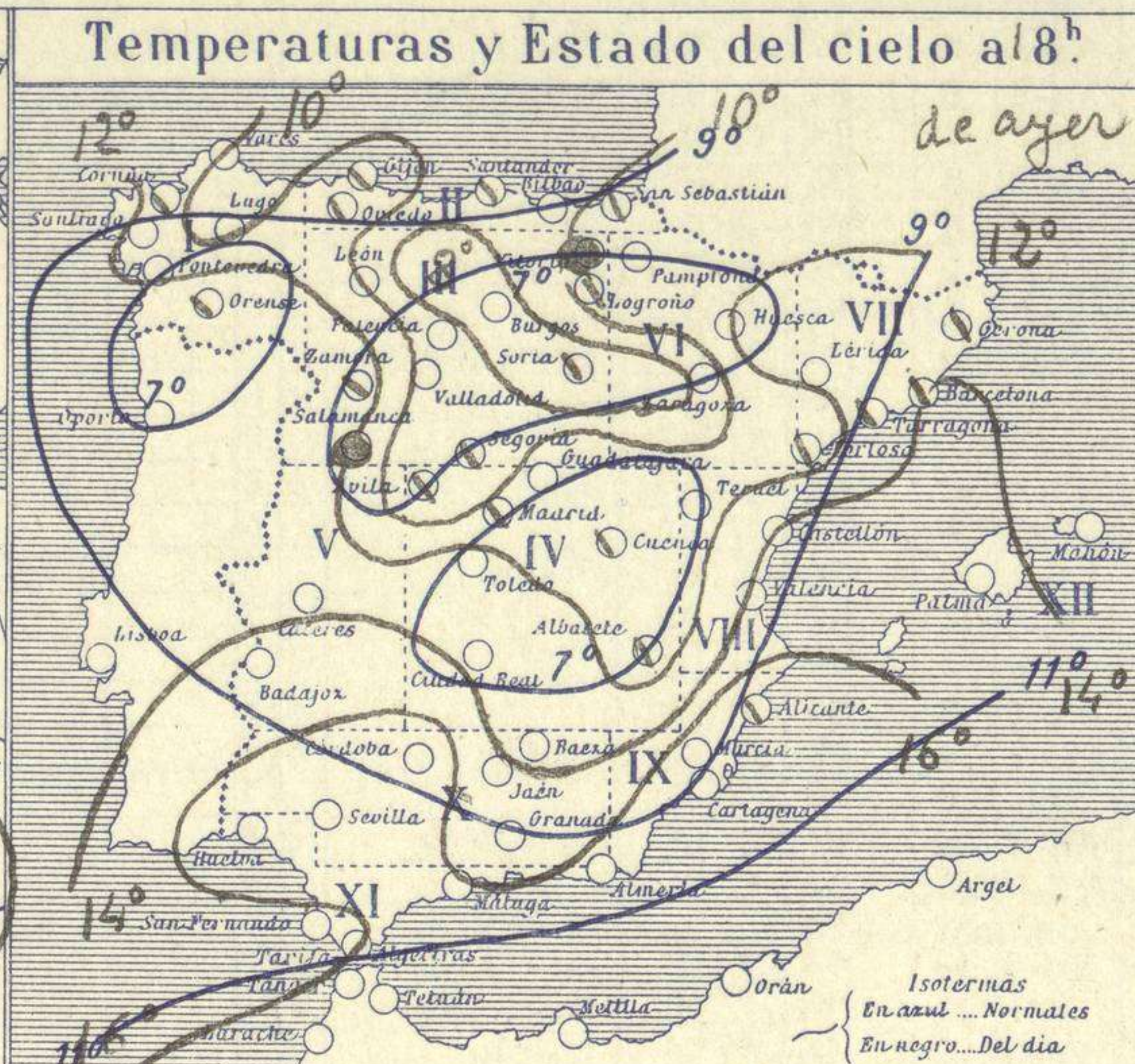
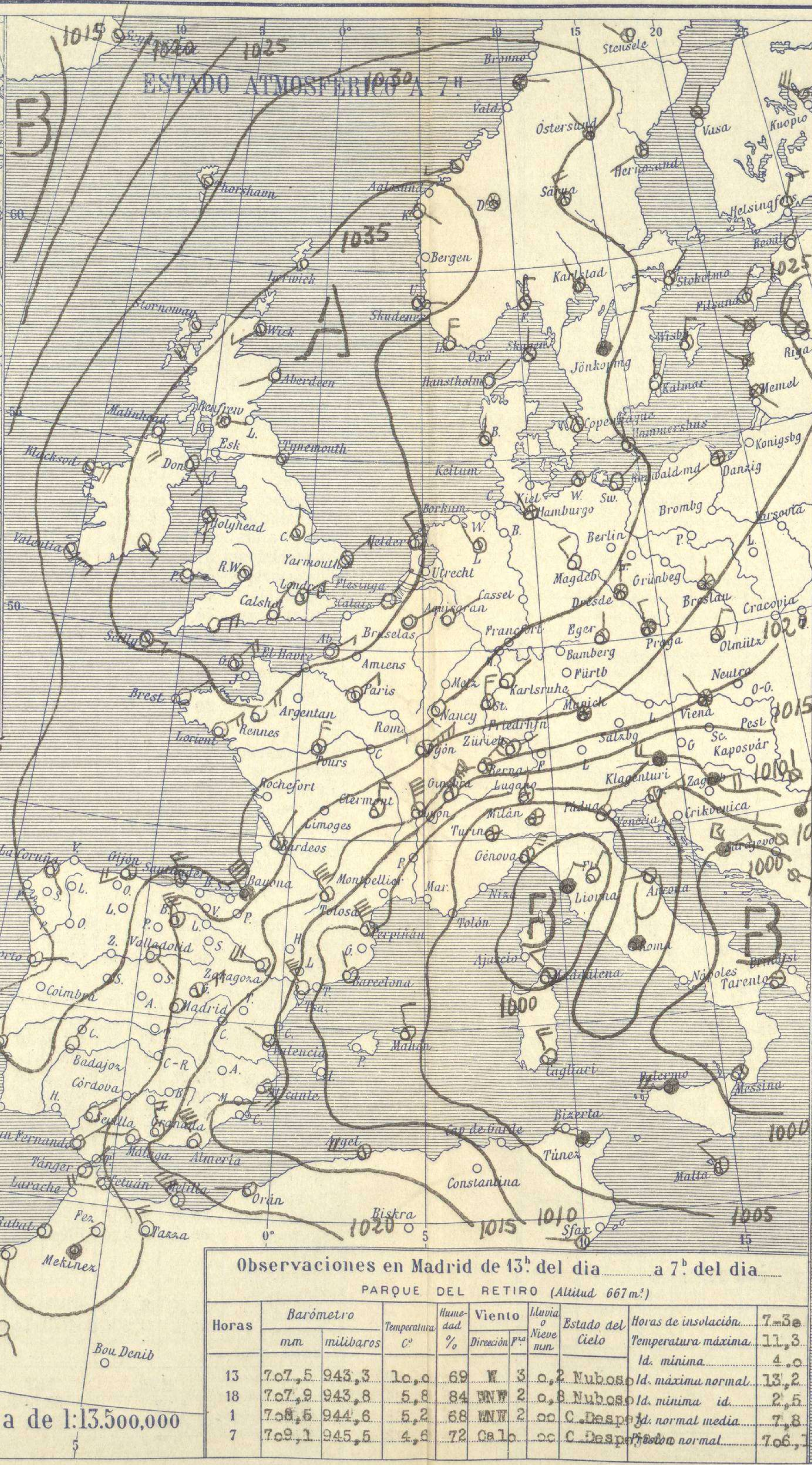
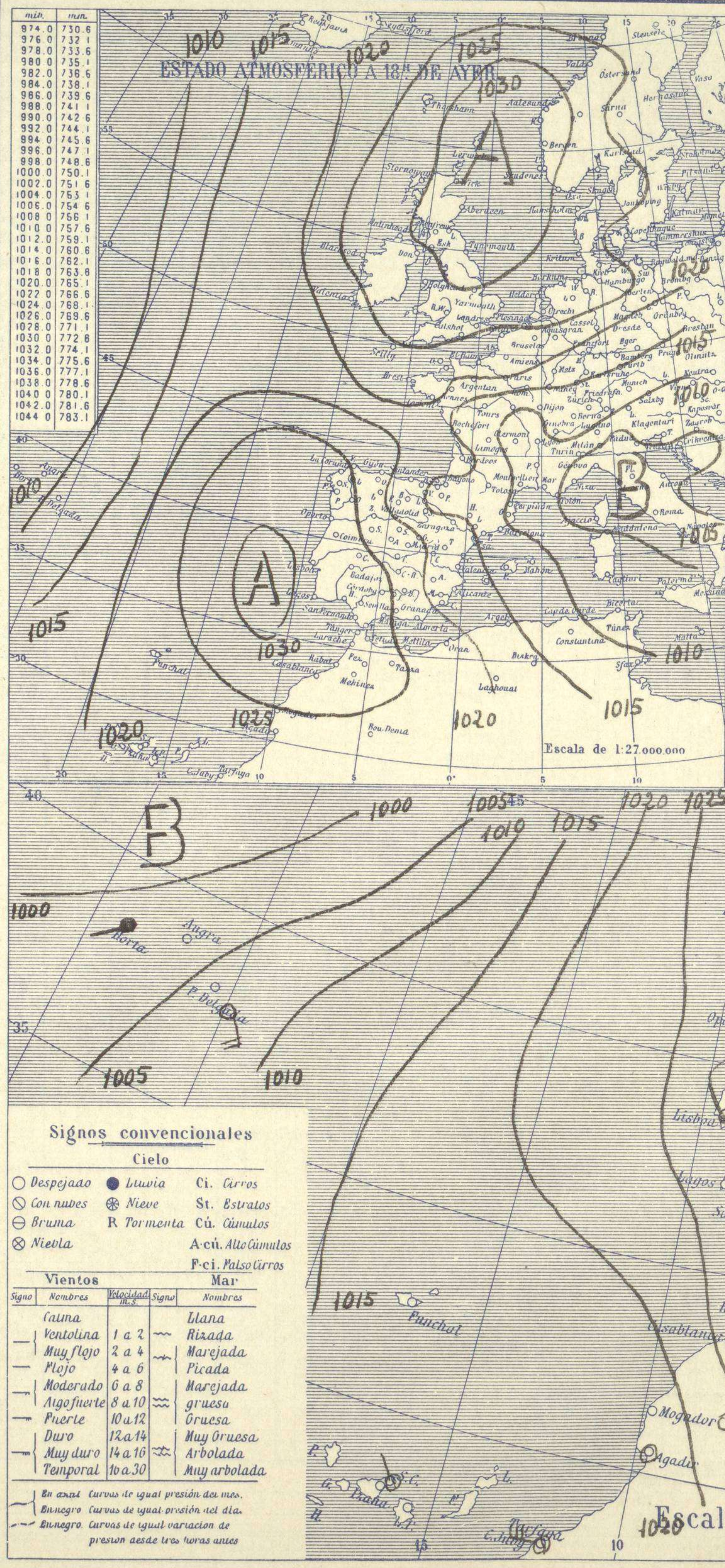


SERVICIO METEOROLÓGICO ESPAÑOL.

Boletín del Jueves 28 de Febrero de 1929.

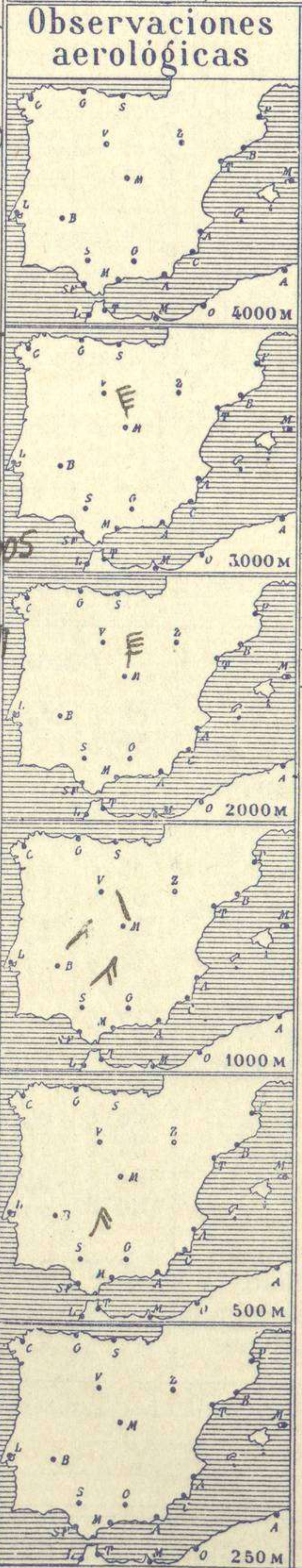
AÑO XXXVII

Núm. 59



Temperaturas extrema y Lluvia

Estaciones	Temperaturas		Lluvia
	Max.	Minim.	
La Coruña	12	7	5
Santiago	11	4	
Pontevedra	14	7	3
Lugo			
Orense	16	1	2
Gijón	12	8	6
Oviedo	13	6	23
Santander	12	7	5
Bilbao	12	6	10
San Sebastián	?		8
León	8	2	0
Zamora	13	1	
Palencia	9	2	03
Burgos	7	1	02
Soria	7		1
Valladolid	9	1	5
Salamanca	11	1	02
Ávila	6	0	06
Segovia	6	1	
Madrid	11	4	1
Toledo	13	5	
Guadalajara	10	5	2
Ciudad Real	7	2	3
Cuenca	7	2	3
Albacete	13	2	2
Cáceres	15		
Badajoz	16	4	
Vitoria	9	2	19
Logroño	12	2	6
Pamplona	12	6	4
Huesca	12	6	4
Zaragoza	13		10
Lérida			
Gerona	16	4	2
Barcelona	16	7	
Tarragona	16	9	
Tortosa	18	9	01
Teruel	10	-1	10
Castellón	19	10	
Valencia	10		
Alicante	20		03
Murcia	21	11	
Sevilla	20	3	
Córdoba	18	5	
Jaén	13	6	
Baeza	11	2	
Granada	14	3	
Huelva	19	5	
San Fernando			
Tarifa	16	9	
Algeciras	18	10	
Málaga	19	9	
Almería	21	11	
Palma			
Ibiza			
Mahón			
Las Palmas	21	15	
St. Cruz de T.			
Laguna	12		10
Izaña			
Tetuán	7		
Melilla	17	13	10
Tánger	10		



Estado General

La pequeña perturbación atmosférica que se hallaba cerca del Canal de la Mancha pasó al Mediterráneo, acentuando la que ya existía sobre Italia. Las presiones altas se colocan en el Mar del Norte. Por el occidente europeo dominan los vientos del Norte con bastante fuerza.

Tiempo probable

EN LAS REGIONES.

I
II
III
IV
V
VI Vientos moderados de la región del Norte y descenso de la temperatura. Cielo nublado.
VII
VIII
IX
X
XI
XII

Observaciones en Madrid de 13^h del día a 7^h del día

PARQUE DEL RETIRO (Altitud 667 m.)

Horas	Barómetro		Temperatura	Humedad %	Viento	Lluvia o Nieve	Estado del Cielo	Horas de insolación	
	mm	milibaros						Temperatura máxima	Temperatura mínima
13	707,5	943,3	10,0	69	N. 3	0,2	Nublado	7,30	11,3
18	707,9	943,8	5,8	84	NNW 2	0,8	Nublado	Id. máxima normal	13,2
1	708,5	944,6	5,2	68	NNW 2	0,0	C. Despejado	Id. mínima id.	2,5
7	709,1	945,5	4,8	72	Cal.	0,0	C. Despejado	Id. normal media	7,8
								Id. normal	7,06

Signos convencionales

Cielo

- Despejado
- Lluvia
- con nubes
- Bruma
- Niebla
- Ci. Cirros
- St. Estratos
- St. Cúmulos
- A-cú. Alto Cúmulos
- F-ci. Pajoso Cirros

Vientos

Signo	Nombres	Velocidad	Signo	Nombres
—	Calma		—	Ulana
—	Ventolina	1 a 2	—	Rizada
—	Muy flojo	2 a 4	—	Marejada
—	Flojo	4 a 6	—	Picada
—	Moderado	6 a 8	—	Marejada gruesa
—	Algo fuerte	8 a 10	—	Gruesa
—	Fuerte	10 a 12	—	Muy gruesa
—	Duro	12 a 14	—	Muy arbolada
—	Muy duro	14 a 16	—	Arbolada
—	Temporal	16 a 30	—	Muy arbolada

En azul Curvas de igual presión del día.
En negro Curvas de igual presión del día.
En negro Curvas de igual variación de presión desde tres horas antes.

