



BOLETÍN DEL SERVICIO METEOROLÓGICO NACIONAL

Año XLV

Nº 61

11 de JUNIO de 1938  
II AÑO TRIUNFAL

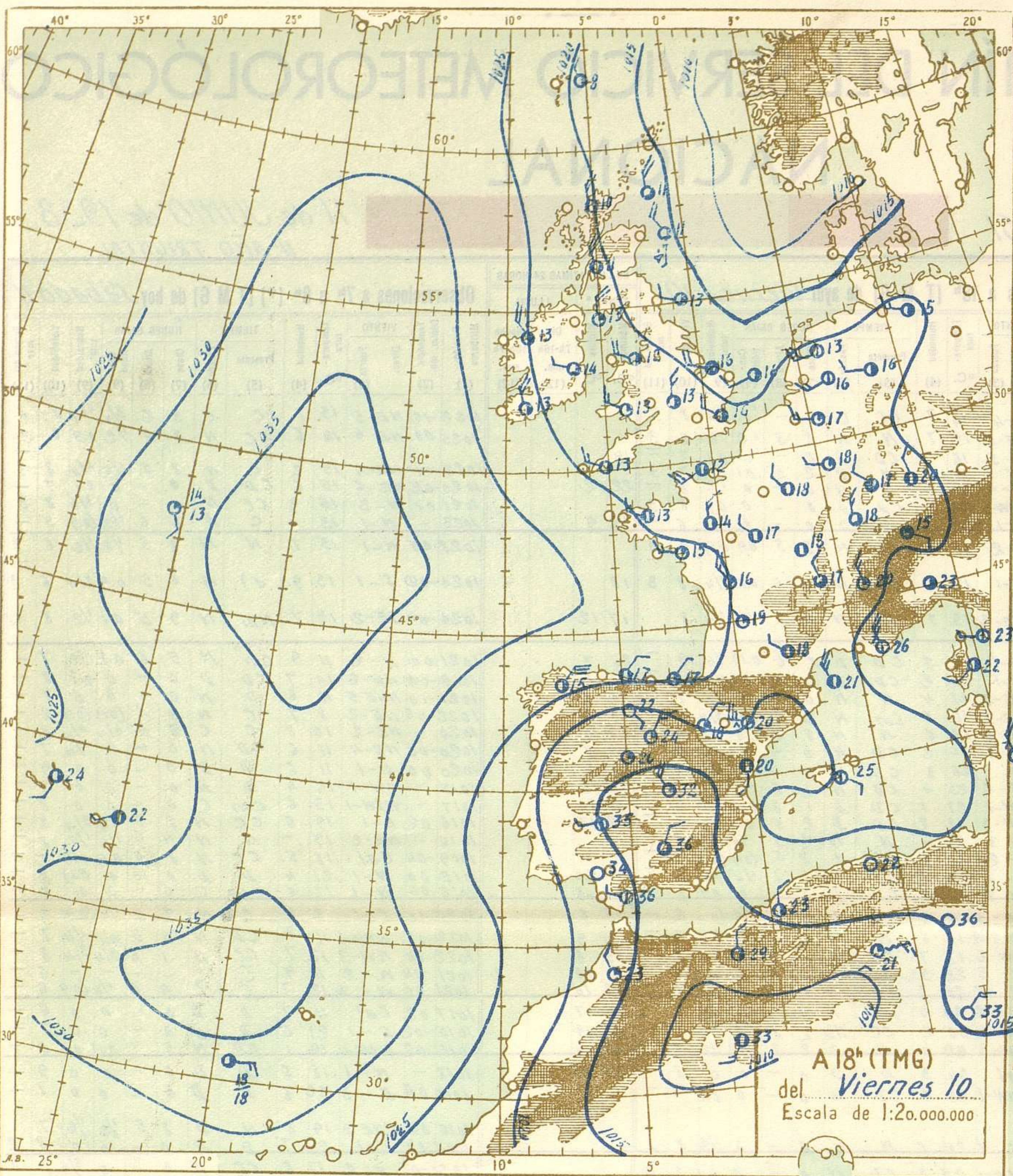
Table with columns for ESTACIONES, Observaciones a 18h (T M G) de ayer, EN LAS ÚLTIMAS 24 HORAS, and Observaciones a 7h u 8h (\*) (T M G) de hoy. Includes data for various stations like Vares, La Coruña, Santiago, etc.

(\*) Las estaciones que observan por la mañana a 7 h. van consignadas con letras mayúsculas. Las demás observan a 8 h. — Las estaciones marcadas con asterisco\*, son las instaladas en Semáforos.

EXPLICACIÓN DE LAS ABREVIATURAS Y DE LAS ESCALAS ADOPTADAS

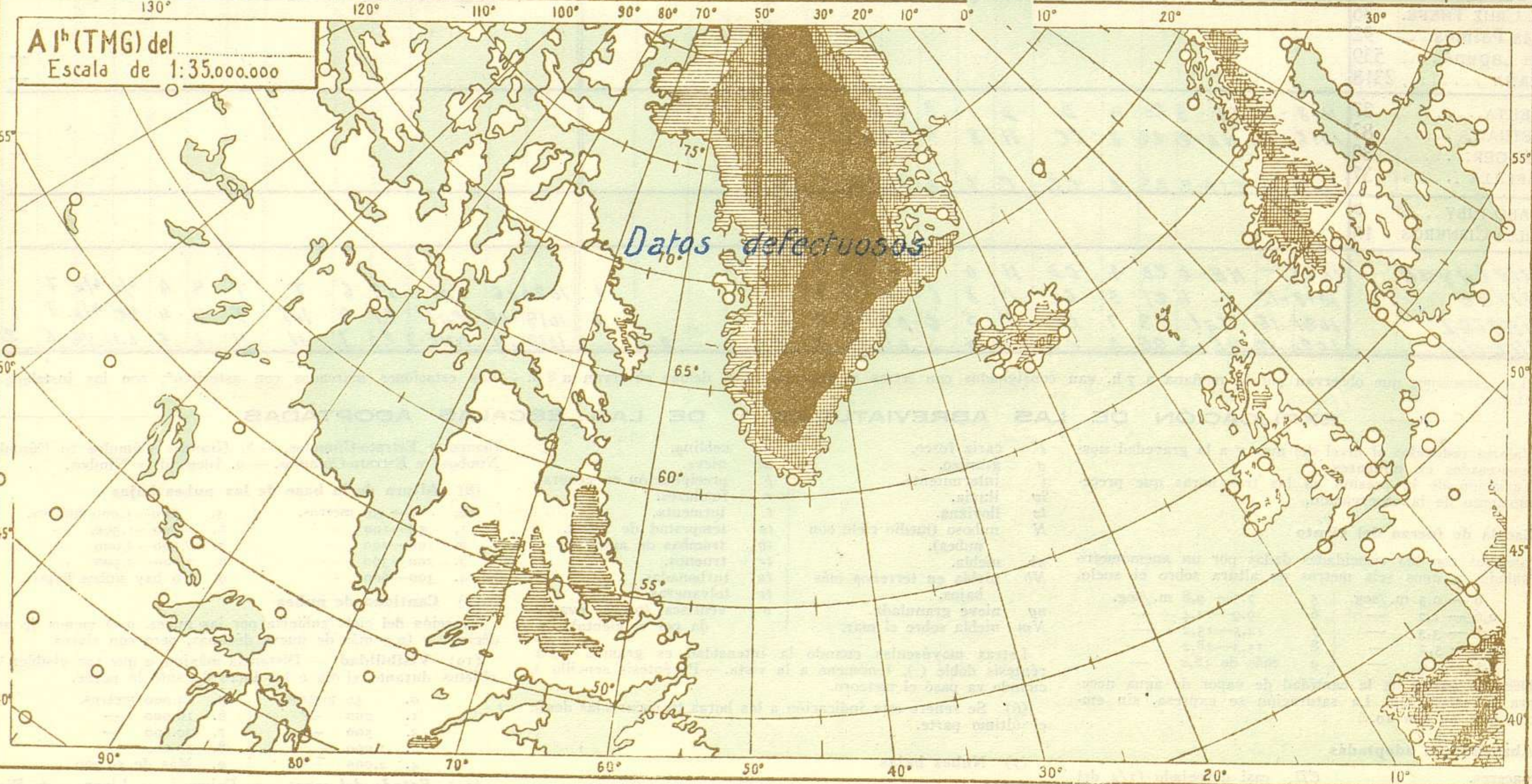

- (1) Valores reducidos al nivel del mar... (2) Variación de la presión... (3) Escala de fuerza del viento... (4) Décimas partes de la cantidad de vapor... (5) Abreviaturas adoptadas... (6) Se refiere esta indicación a las horas transcurridas desde el último parte... (7) Nubes bajas... (8) Altura de la base de las nubes bajas... (9) Cantidad de nubes... (10) Visibilidad... (11) Estado del mar... (12) Cantidad de lluvia...





LEYENDA

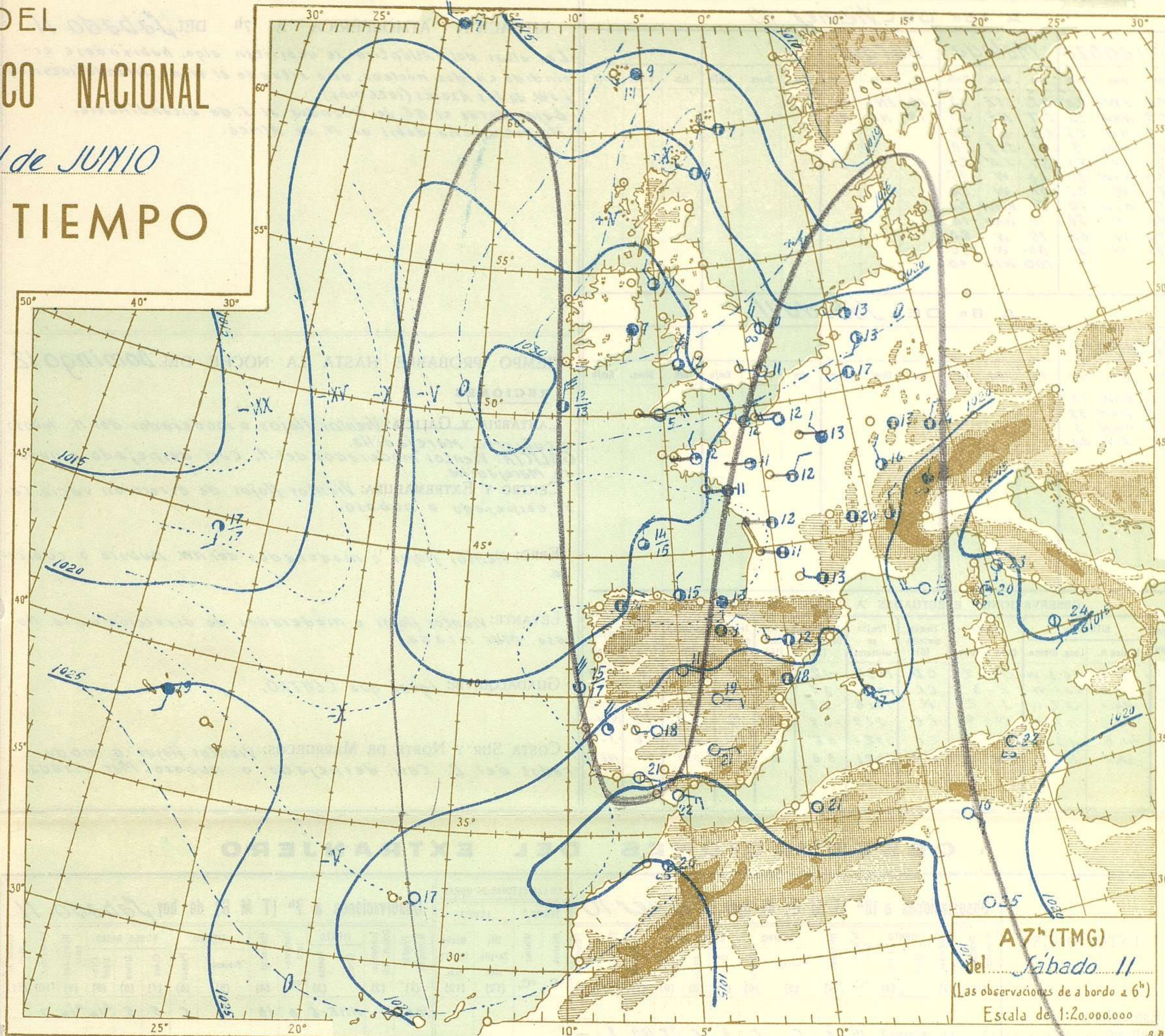
Presión.- Se indica por las isobaras trazadas de 5 en 5 milibares. A, máximo; B, mínimo.  
 Frentes.- frío; cálido; ocluido.  
 Temperatura.- Es el número de la derecha. En los barcos figura bajo un trazo, la del agua.  
 Viento.- Dirección, la de la flecha. Fuerza: calma, 1-4-9-16-23-31-40-K/h.  
 Nubosidad.- despejado; 0,1-1/4-1/2-3/4-0,9; cubierto, cielo invisible.  
 Meteoros: calma; niebla; + llovizna; lluvia, aguaceros; \*nieve; R, tormenta; Δ, granizo. Para cualquier meteoro, x; x, aumento, x, disminuye; x], ceso; x], a la vista; x, más intenso.  
 Mar.- marejada; gruesa; Arbolada.



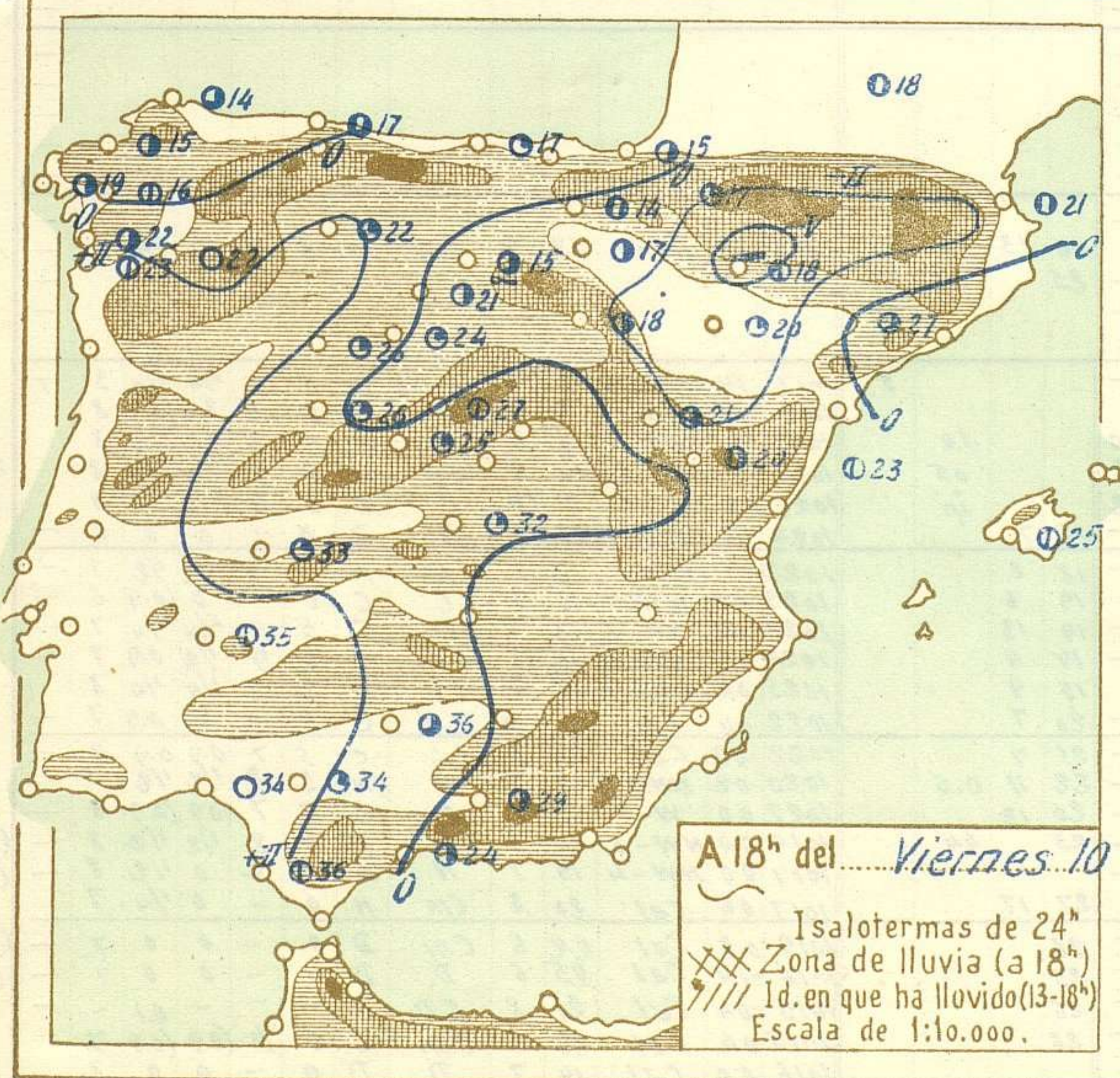


ado 11 de JUNIO

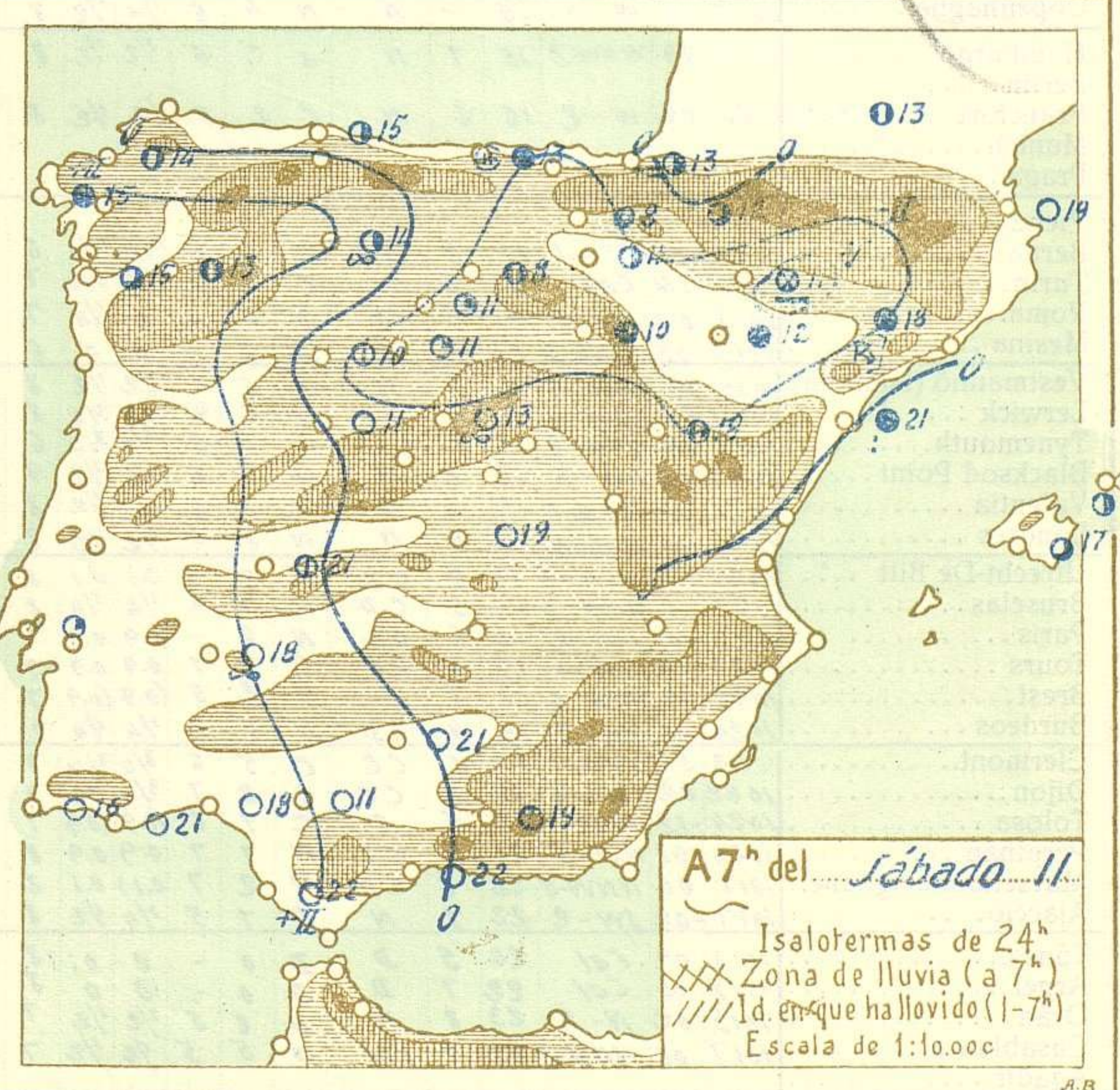
EL TIEMPO



A 7<sup>h</sup> (TMG)  
del Sábado 11  
(Las observaciones de a bordo a 6<sup>h</sup>)  
Escala de 1:20.000.000



A 18<sup>h</sup> del Viernes 10  
Isalotermas de 24<sup>h</sup>  
XX Zona de lluvia (a 18<sup>h</sup>)  
//// Id. en que ha llovido (13-18<sup>h</sup>)  
Escala de 1:10.000.



A 7<sup>h</sup> del Sábado 11  
Isalotermas de 24<sup>h</sup>  
XX Zona de lluvia (a 7<sup>h</sup>)  
//// Id. en que ha llovido (1-7<sup>h</sup>)  
Escala de 1:10.000



SONDEOS CON GLOBO PILOTO

A 16h DEL Viernes 10

Table with columns for location (Zaragoza, Malaga, Burgos), height (Hm), direction (Direc.), and wind speed (Km/h) for various altitudes (02, 05, 10, 15, 20, 30, 40, 50, 60, 70, 78).

A 8h DEL Sabado 11

Table with columns for location (Zaragoza), height (Hm), direction (Direc.), and wind speed (Km/h) for altitudes 02, 05, 10, 15.

OBSERVACIONES EFECTUADAS A BORDO EN ALTA MAR

Table with columns for Hora, TMG, Situación, Viento, Tiempo, Presión, Tendencia, Visibilidad, Temp. del aire, Nubosidad total, Temp. del agua, and Direc. oleaje.

ESTADO GENERAL

SITUACIÓN ATMOSFÉRICA A 7h DEL Sabado 11

Las altas del Atlántico se debilitan algo, habiéndose escindido en dos núcleos, uno situado al W. de Irlanda (1029 mbs) y SW. de las Azores (1026 mbs).

TIEMPO PROBABLE HASTA LA NOCHE DEL Domingo 12

REGIONES

CANTABRIA Y GALICIA: Vientos flojos o moderados del N. Nuboso o cubierto, Marejadilla. GALICIA: Vientos moderados del N. Casi despejado o nuboso, Marejadilla.

EBRO: Vientos flojos o moderados del NW. Nuboso o cubierto.

LEVANTE: Vientos flojos o moderados de dirección varia. Nuboso. Mar rizada.

GUADALQUIVIR: Igual que CENTRO.

COSTA SUR Y NORTE DE MARRUECOS: Vientos flojos o moderados del E. Casi despejado o nuboso. Mar rizada.

OBSERVACIONES DEL EXTRANJERO

Large table with columns for ESTACIONES, Observaciones a 18h (T M G) de ayer, EN LAS ÚLTIMAS 24 HORAS (TEMPR. and LLUVIA), and Observaciones a 7h (T M G) de hoy. Includes stations like Estocolmo, Dantzig, Copenhague, Hamburgo, Berlín, etc.

Este BOLETÍN lo publica la Sección de Predicción de la Oficina Central del Servicio Meteorológico. SALAMANCA.