



BOLETÍN DEL SERVICIO METEOROLÓGICO NACIONAL

Año XLV. N° 13

24 de ABRIL de 1938
II AÑO TRIUNFAL

Table with columns for ESTACIONES, Altitud, Observaciones a 18h (T M G) de ayer Sábado 23, EN LAS ÚLTIMAS 24 HORAS (TEMPE.°, LLUVIA), and Observaciones a 7h u 8h (*) (T M G) de hoy Domingo 24. Rows list various stations like Vares, La Coruña, Santiago, etc.

(*) Las estaciones que observan por la mañana a 7 h. van consignadas con letras mayúsculas. Las demás observan a 8 h. — Las estaciones marcadas con asterisco*, son las instaladas en Semáforos.

EXPLICACIÓN DE LAS ABREVIATURAS Y DE LAS ESCALAS ADOPTADAS

- (1) Valores reducidos al nivel del mar y a la gravedad normal, y expresados en milibares.
(2) Variación de la presión en las tres horas que preceden al momento de la observación.
(3) Escala de fuerza del viento
Equivalencias con las velocidades dadas por un anemómetro bien instalado, a unos seis metros de altura sobre el suelo.
(4) Décimas partes de la cantidad de vapor de agua necesaria para la saturación. La saturación se expresa, sin embargo, con 9 y no con 10.

- F cariz fosco.
g granizo.
i intermitente.
lv lluvia.
lz llovizna.
N nuboso (medio cielo con nubes).
nb niebla.
Nb niebla en terrenos más bajos.
ng nieve granulada.
Nm niebla sobre el mar.
nn neblina.
nv nieve.
p precipitación en general.
r fusilazos.
t tormenta.
ta tempestad de arena.
tb trombas de agua.
tr truenos.
tu turbonadas.
tv volvaneras.
v ventisca (nieve levantada por el viento).

- (8) Altura de la base de las nubes bajas
(9) Cantidad de nubes
(10) Visibilidad. — Distancia máxima a que son visibles los objetos durante el día o las luces durante la noche.
(11) Estado del mar. — 0. Calma. — 1. Llana. — 2. Rizada. — 3. Marejadilla. — 4. Marejada. — 5. Gruesa. — 6. Muy gruesa. — 7. Arbolada. — 8. Montañosa. — 9. Confusa.
(12) Cantidad de lluvia. — Ip inapreciable. (Menos de 0,1 mm.)

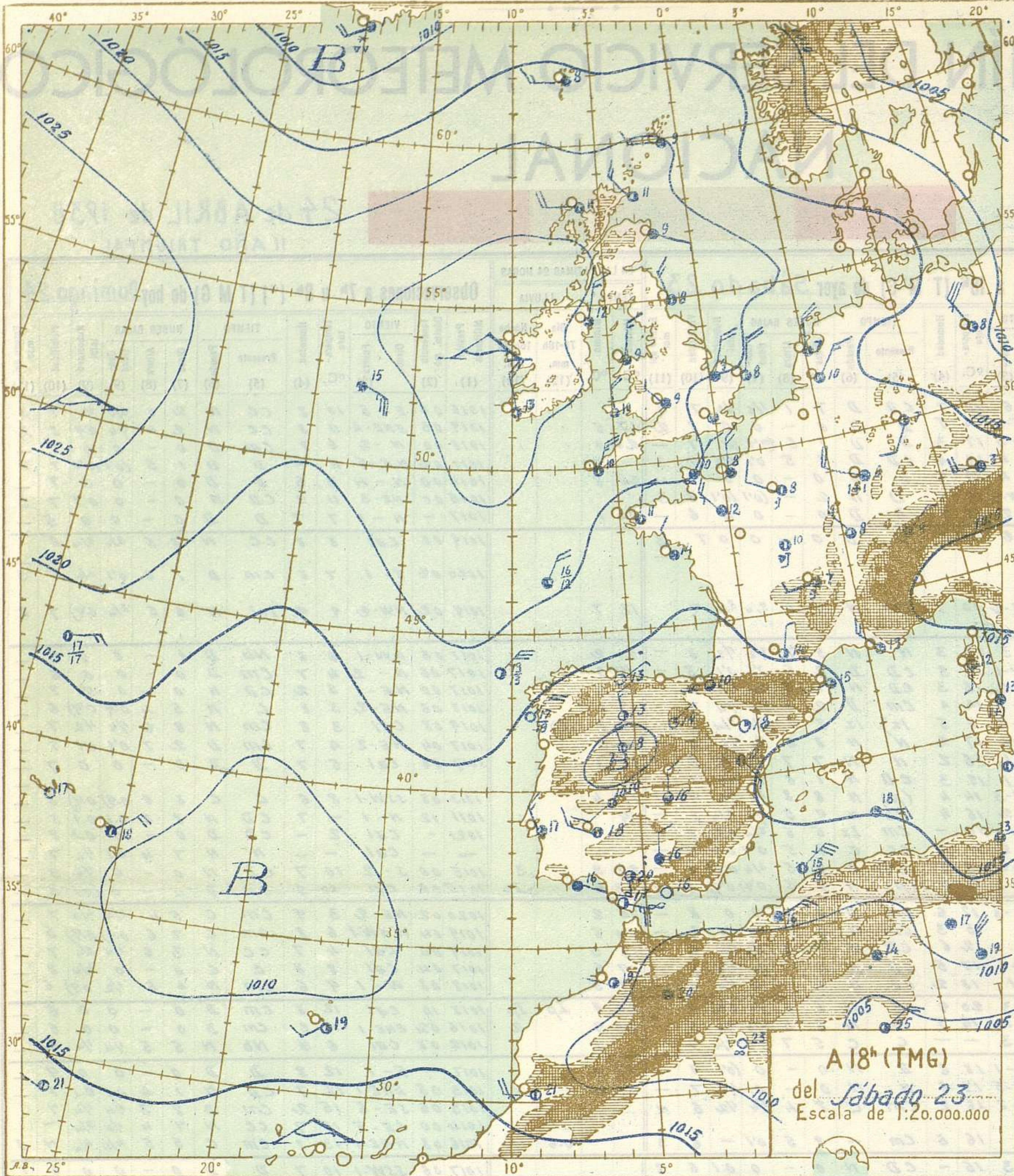
- (5) Abreviaturas adoptadas
a aguaceros.
an aguanieve.
C cubierto.
CC casi cubierto (3/4 del cielo con nubes).
CD casi despejado (1/4 del cielo con nubes).
cm calima.
crh cristales de hielo en el aire.
D despejado.
o. No hay nubes bajas. — 1. Cúmulos de buen tiempo. — 2. Grandes Cúmulos sin yunque. — 3. Cúmulo-Nimbos. — Estrato-Cúmulos formados por evolución de los Cúmulos. — 4. Capa de Estratos o de Estrato-Cúmulos. — 5. Capa de Estratos o de Estrato-Cúmulos. — 6. Nimbos (nubes bajas y desgarradas del mal tiempo). — 7. Cúmulos de buen tiempo y Estrato-Cúmulos. — 8. Grandes Cúmulos (o Cúmulo Nimbos) y Estrato-Cúmulos. — 9. Idem id. y Nimbos.



BOLETIN
SERVICIO METEOROLÓ

SALAMANCA Domingo

MAPAS DEL



LEYENDA

Presión.- Se indica por las isobaras trazadas de 5 en 5 milibares. A, máximo; B, mínimo.

Frentes.- frío; cálido; ocluido.


Temperatura.- Es el número de la derecha. En los barcos figura bajo un trazo, la del agua.

Viento.- Dirección, la de la flecha. Fuerza: ○, calma; 1-4-9-16-23-31-40. K/h.

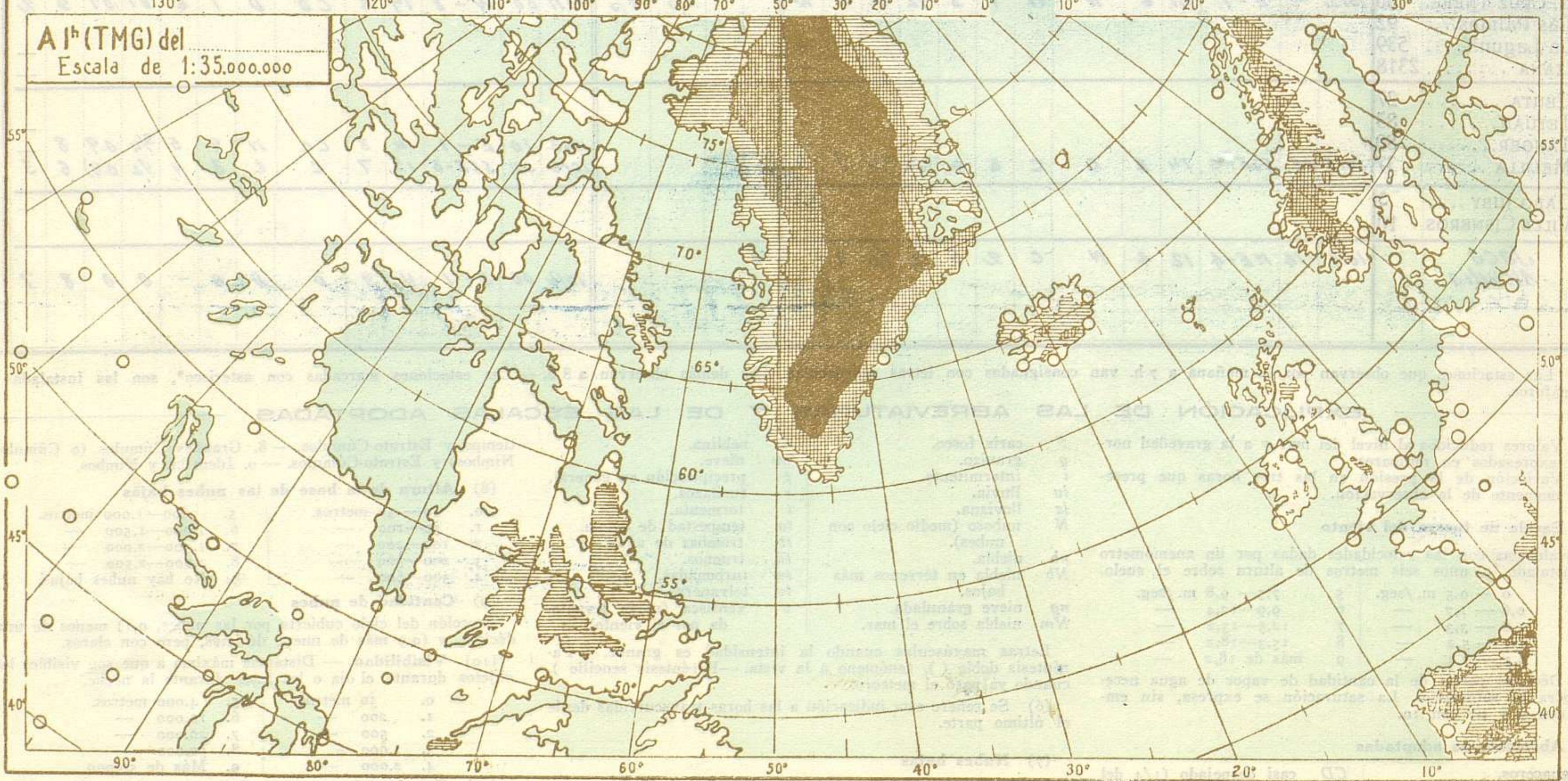
Nubosidad.- ○, despejado; 0, 1-1/4-1/2-3/4-0,9; ●, cubierto; ⊗, cielo invisible.

Meteoros.- ∞, calma; niebla; +, llovizna; ○, lluvia; ◊, aguaceros; ✖, nieve; ⚡, tormenta; ⚡, granizo. Para cualquier meteoro, x, aumenta; x|, disminuye; x|, caso; |x|, intermitente; (x), a la vista; x̄, más intenso.

Mar.- marejada; gruesa; Arbolada.

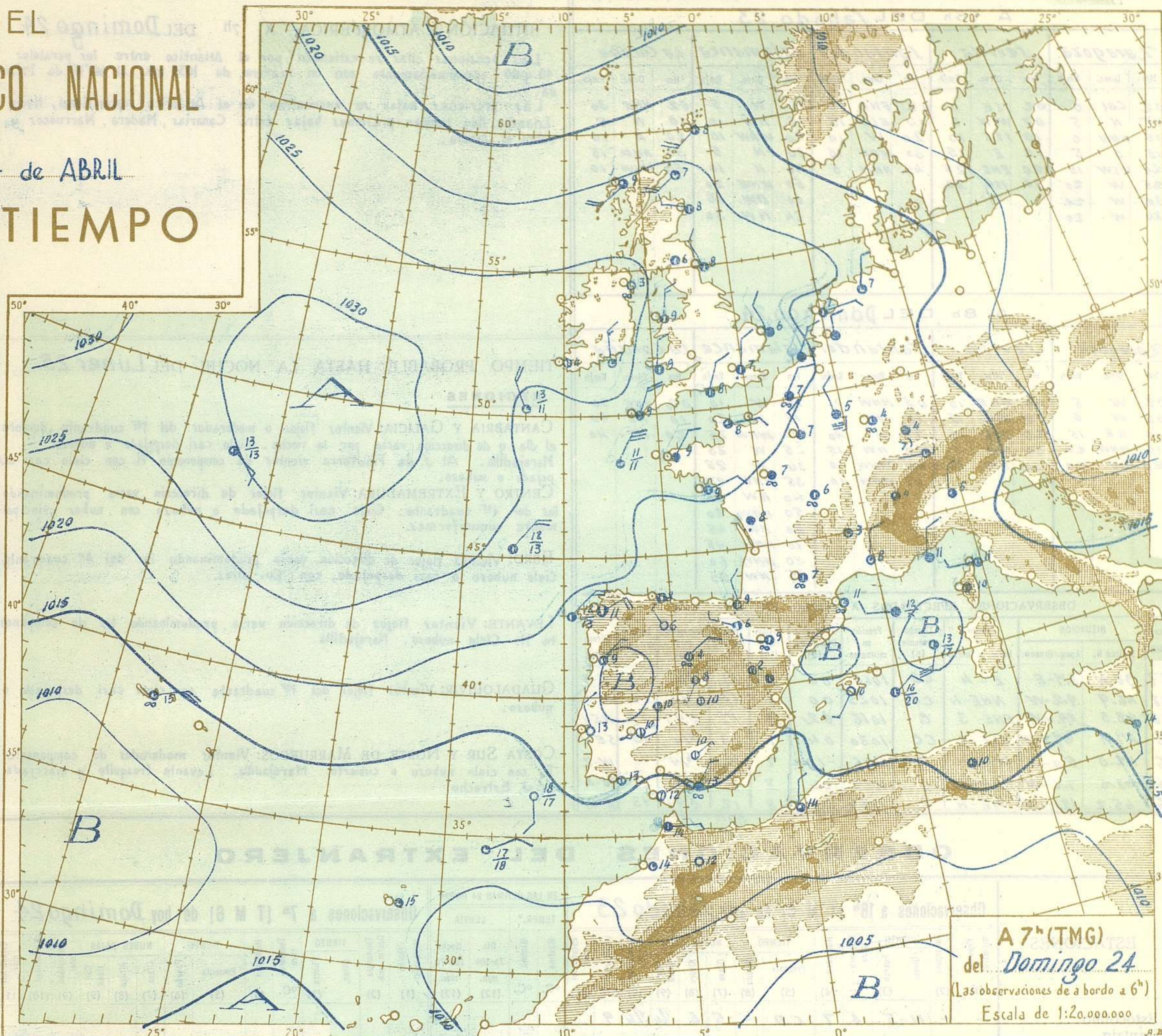


A 18ª (TMG)
del Sábado 23
Escala de 1:20.000.000

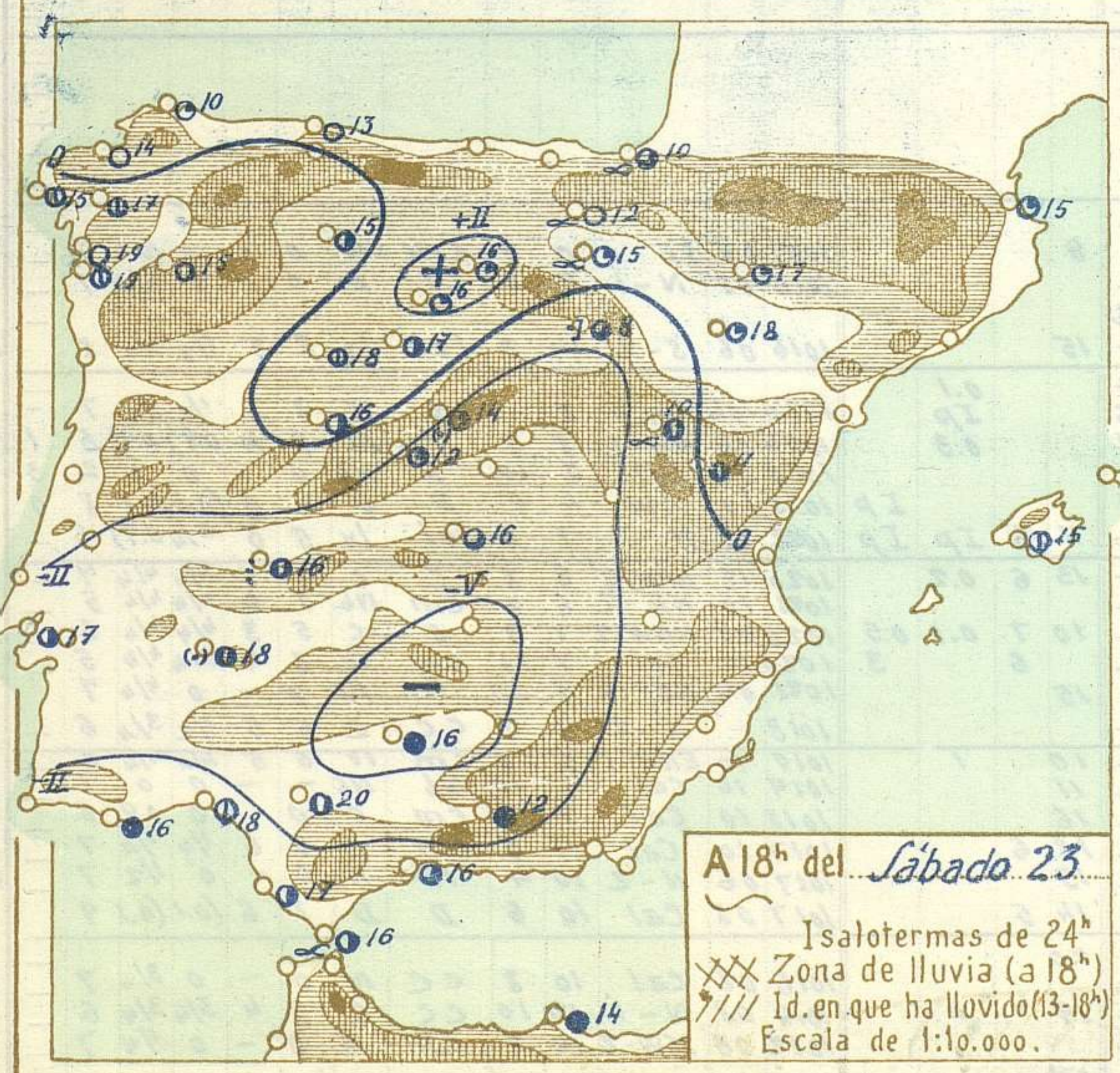


A 1ª (TMG) del
Escala de 1:35.000.000

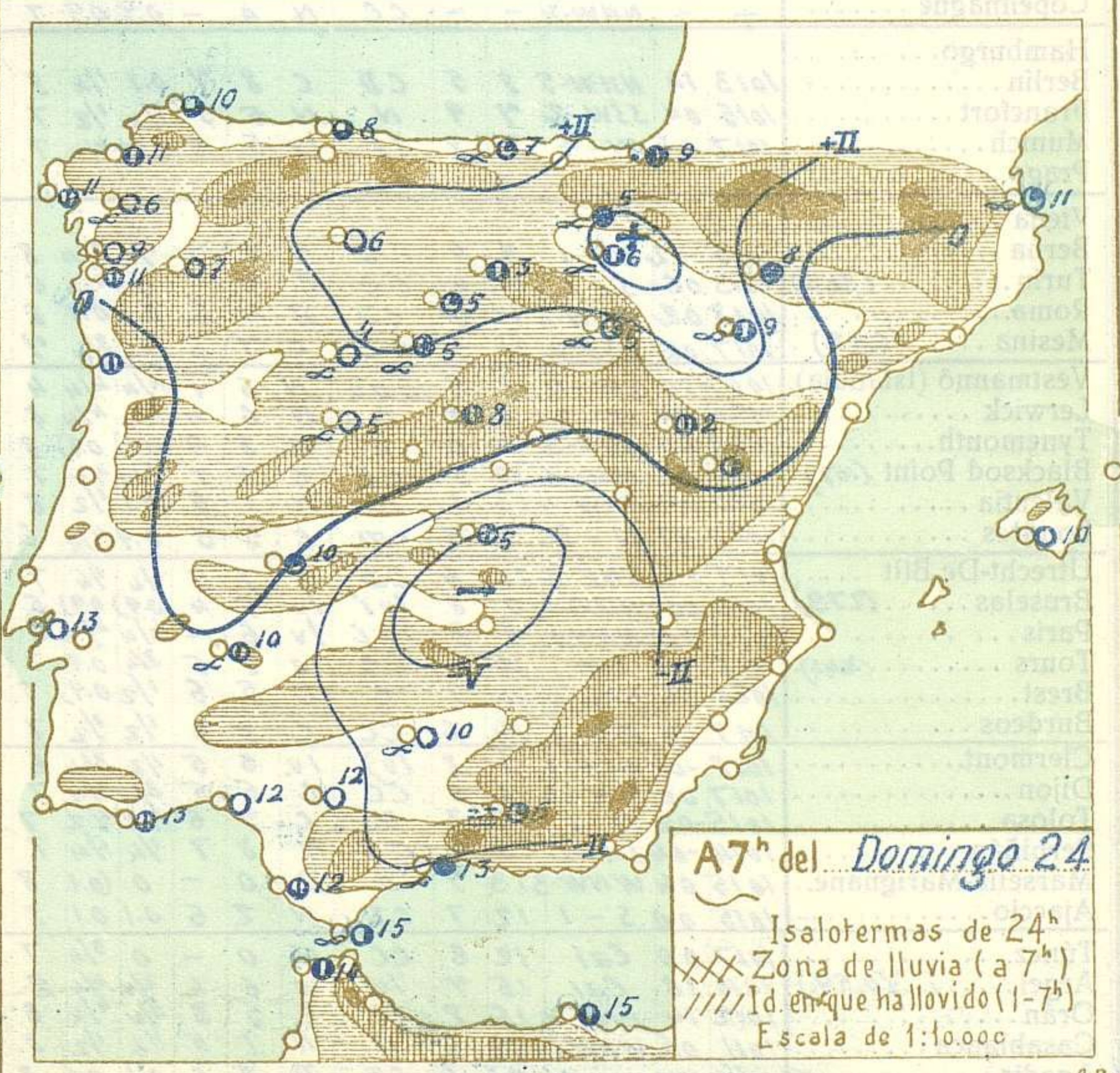
IN DEL
OLÓGICO NACIONAL
 ngo 24 de ABRIL
EL TIEMPO



A 7^h (TMG)
 del *Domingo 24*
 (Las observaciones de a bordo a 6^h)
 Escala de 1:20.000.000



A 18^h del *Sábado 23*
 Isotermas de 24^h
 XXX Zona de lluvia (a 18^h)
 /// Id. en que ha llovido (13-18^h)
 Escala de 1:10.000.



A 7^h del *Domingo 24*
 Isotermas de 24^h
 XXX Zona de lluvia (a 7^h)
 /// Id. en que ha llovido (1-7^h)
 Escala de 1:10.000

