



BOLETÍN DEL SERVICIO METEOROLÓGICO ESPAÑOL

MADRID, miércoles 26 de febrero de 1936

Los números de los domingos se publican con retraso para dar cumplimiento a la Ley del Descanso dominical.

PRECIOS DE SUSCRIPCIÓN: España, 36 pesetas al año.—Extranjero, 72 pesetas al año.— Toda la correspondencia administrativa al señor Habilitado del Servicio Meteorológico.—Apartado 285, Madrid.

ADVERTENCIA.—No es posible garantizar la exactitud de todos los datos insertos en este BOLETÍN, recibidos en telegramas y radiogramas cifrados; pero quienes deseen obtener rectificaciones o aclaraciones pueden solicitarlas del señor Jefe del Servicio Meteorológico español.—Apartado 285, Madrid.— Teléfonos 51628, 51716 y 51767.

Table with columns for ESTACIONES, OBSERVACIONES A 18h (TMG) DE AYER, EN LAS ÚLTIMAS 24 HORAS, and OBSERVACIONES A 7h U 8h (*) (TMG) DE HOY. Includes data for various Spanish cities like Vares, La Coruña, Santiago, etc.

(*) Las estaciones que observan por la mañana a 7h van consignadas con letras mayúsculas. Las demás observan a 8h.—Las estaciones marcadas con asterisco *, son las instaladas en Semáforos.

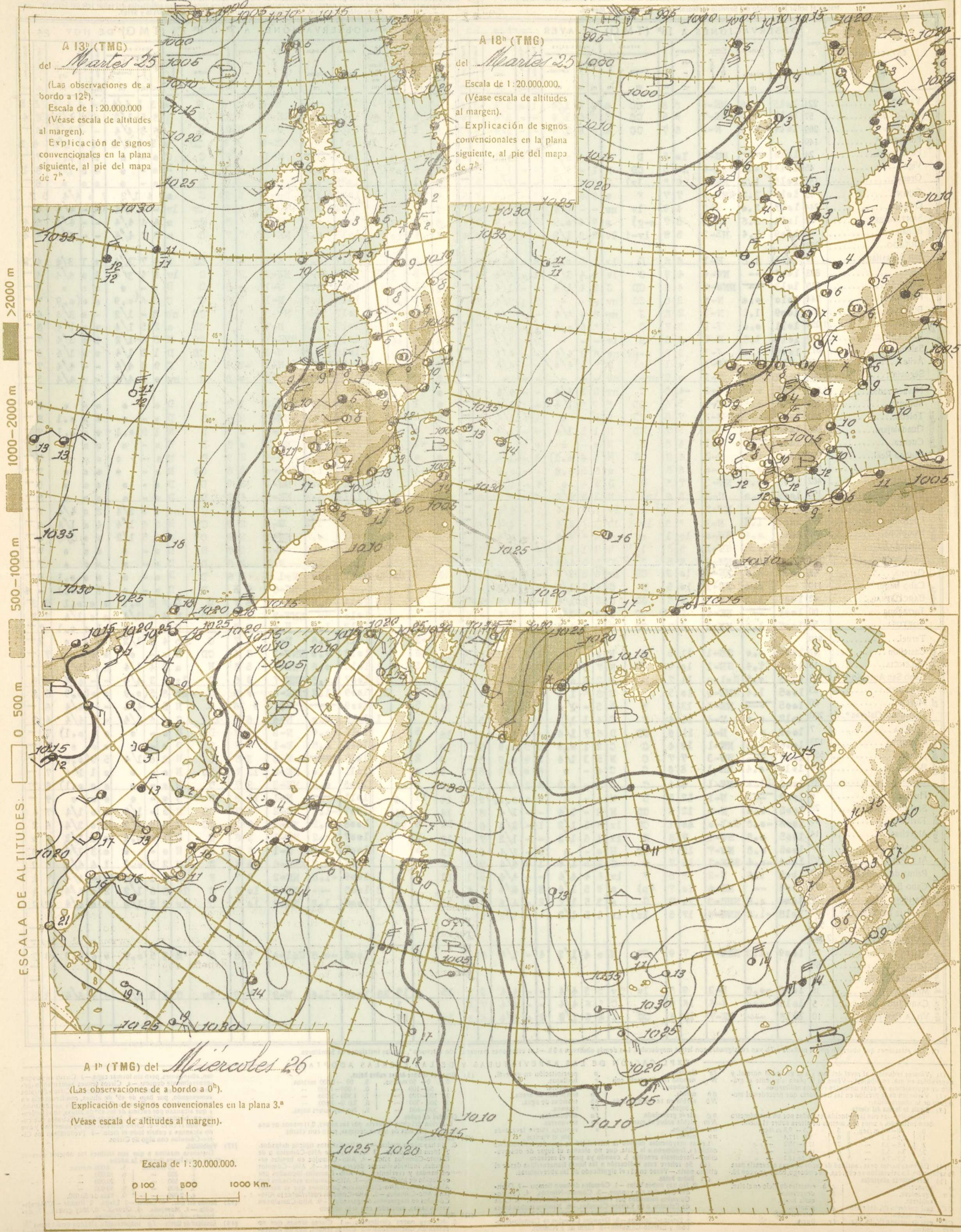
EXPLICACIÓN DE LAS ABBREVIATURAS Y DE LAS ESCALAS ADOPTADAS

- (1) Valores reducidos al nivel del mar y a la gravedad normal, y expresados en mb. (milibares).—Véase en la plana siguiente el gráfico de equivalencia de estas unidades con los milímetros.
(2) Variación de la presión en las tres horas que preceden al momento de la observación.
(3) Escala de fuerza del viento.
(4) Décimas partes de la cantidad de vapor de agua necesaria para la saturación. La saturación se expresa, sin embargo, con 9 y no con 10.
(5) Abreviaturas adoptadas.
(6) No hay nubes bajas.—1. Cúmulos de buen tiempo.—2. Grandes Cúmulos sin yunque.—3. Cúmulos-Nimbos. 4. Estrato-Cúmulos formados por evolución de los Cúmulos. 5. Capa de Estratos o de Estrato-Cúmulos.—6. Nimbos (nubes bajas y desgarradas del mal tiempo).—7. Cúmulos de buen tiempo y Estrato-Cúmulos.—8. Grandes Cúmulos (o Cúmulos-Nimbos) y Estrato-Cúmulos.—9. Idem id. y Nimbos.
(7) Nubes altas.
(8) No hay nubes altas.—1. Cirros tenues que no aumentan, diseminados.—2. Cirros tenues, que no aumentan, abundantes, pero sin formar capa.—3. Cirros en yunque (generalmente densos).—4. Cirros tenues aumentando (generalmente en penachos).—5. Cirros o Cirro-Estratos aumentando, por bajo de 45° de altura, con frecuencia en bandas polares.—6. Cirros o Cirro-Estratos aumentando, y que alcanzan por encima de los 45° de altura, con frecuencia en bandas polares.—7. Velo de Cirro-Estratos que cubre todo el cielo.—8. Cirro-Estrato, que no aumentan y que no alcanzan a cubrir todo el cielo.—9. Predominan los Cirro-Cúmulos con algo de Cirros.
(10) Nubes medias.
(11) Nubes altas.
(12) Estado del mar.—0. Calma.—1. Liana. 2. Rizada.—3. Marejadilla.—4. Marejada.—5. Oruesa.—6. Muy gruesa. 7. Arbolada.—8. Montañosa.—9. Confusa.
(13) Cantidad de lluvia.—lp inapreciable. (Menos de 0,1 mm.)
(14) Cantidad de lluvia.—lp inapreciable. (Menos de 0,1 mm.)

(Continúa en la 4.ª plana.)

Año XLIV

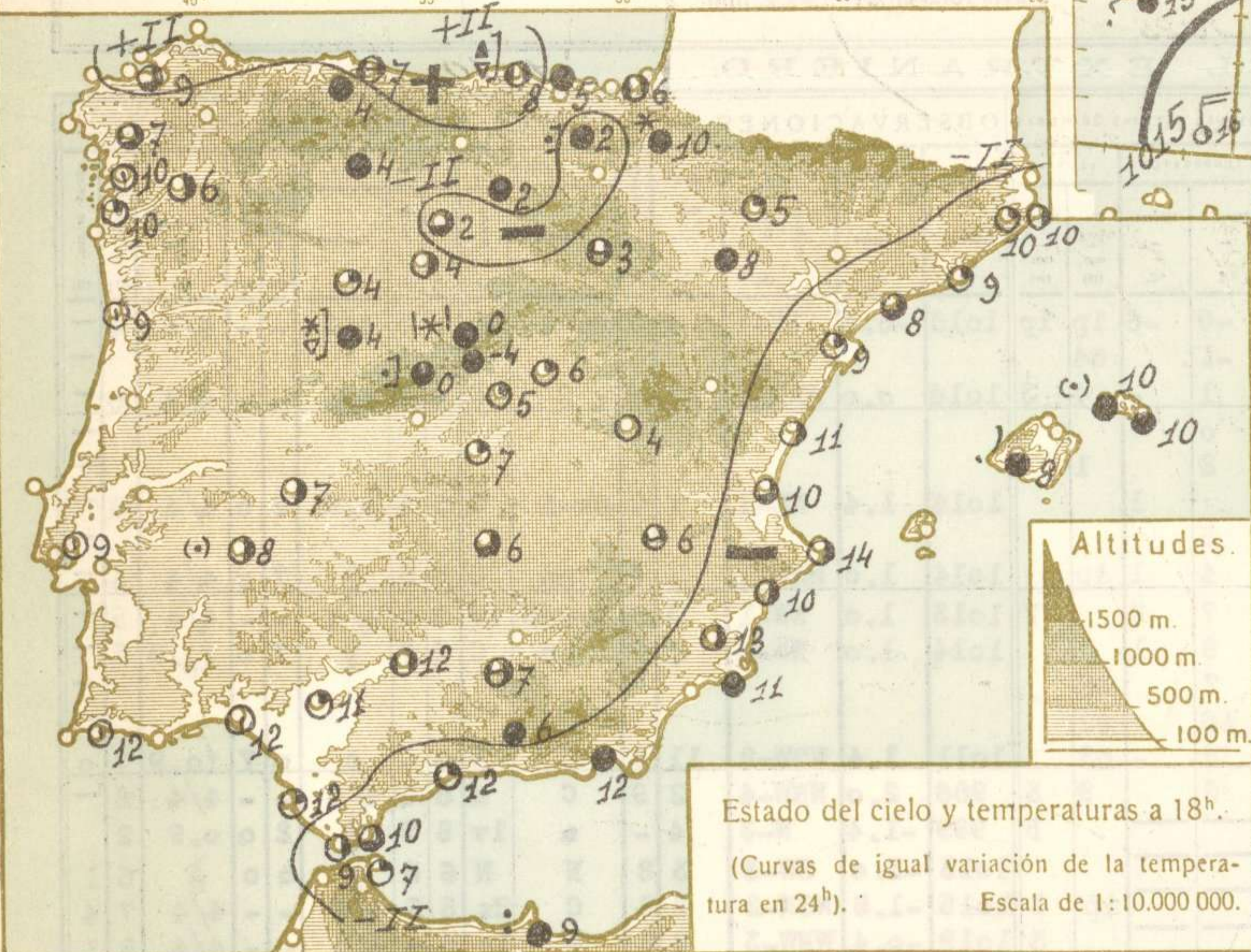
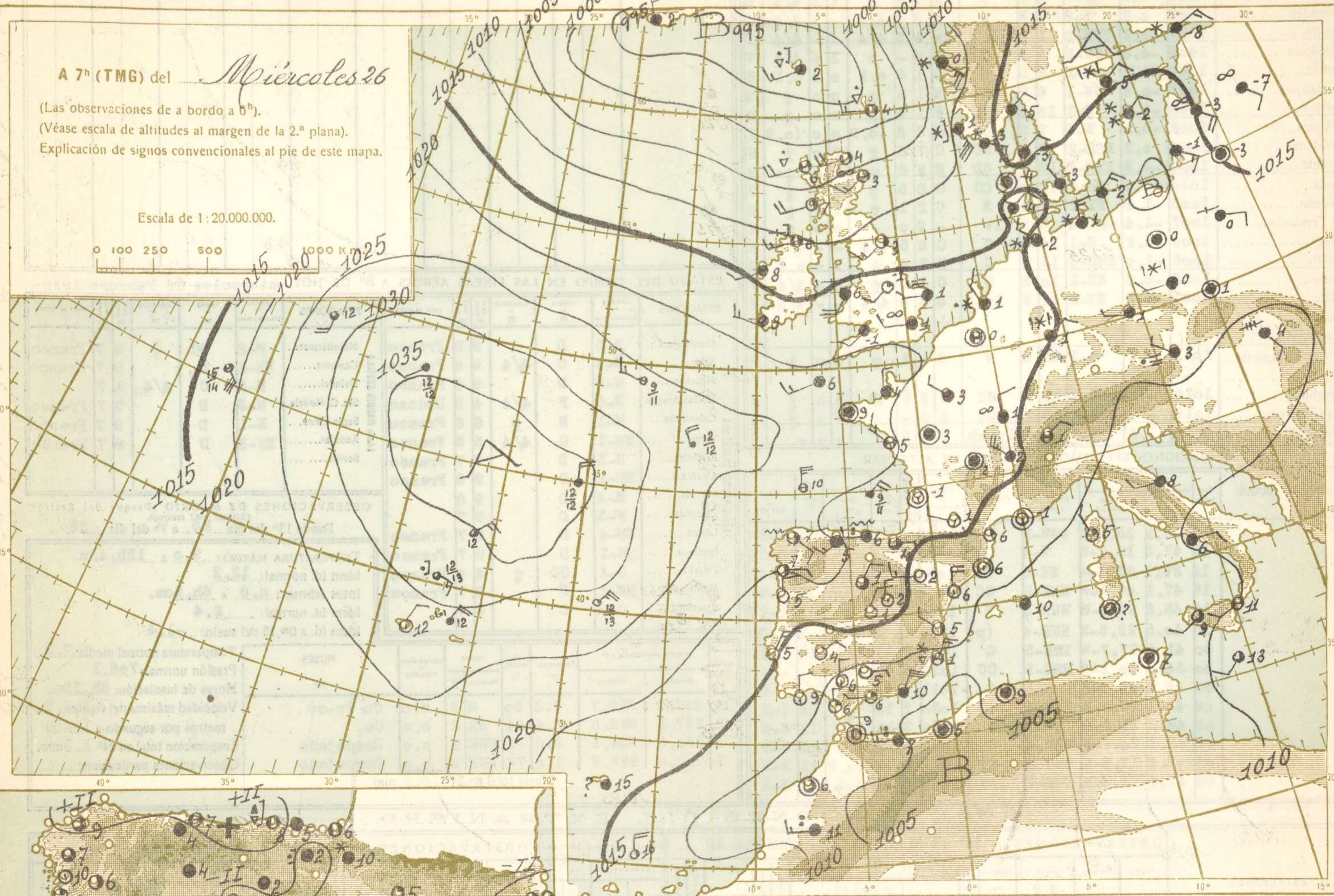
BOLETÍN del *Miércoles 26 de Febrero de*



A 7^h (TMG) del *Miércoles 26*

(Las observaciones de a bordo a 6^h).
(Véase escala de altitudes al margen de la 2.^a plana).
Explicación de signos convencionales al pie de este mapa.

Escala de 1:20.000.000.



Estado del cielo y temperaturas a 18^h.
(Curvas de igual variación de la temperatura en 24^h).
Escala de 1:10.000.000.



Estado del cielo y temperaturas a 8^h.
(Curvas de igual variación de la temperatura en 24^h).
Escala de 1:10.000.000.

SIGNOS CONVENCIONALES

PRESIÓN en milibares. — Las líneas dibujadas son las «isobaras», trazadas de 5 en 5 mb, uniendo puntos de igual presión. Las letras «A» (Alta) y «B» (Baja) señalan las posiciones de los máximos y mínimos, respectivamente.
VIENTO. — Dirección indicada por la flecha, que marcha con el viento. — Fuerza por el número de barbillas; una barbillita larga equivale a dos cortas. — ☉ Calma.
TEMPERATURA en grados centígrados. — Es el número escrito a la derecha de cada estación. En las de a bordo figura debajo de una raya la temperatura del agua del mar.
CIELO. — ☉ Despejado. — ☁ Menos de 0,1 con nubes. — ☁ 0,1 con nubes. — ☁ Casi despejado (1/4 con nubes). — ☁ Nuboso (1/2

con nubes). — ☁ Casi cubierto (3/4 con nubes). — ☁ 0,9 con nubes. — ☁ Más de 0,9 con nubes, pero con claros. — ☁ Cubierto. — ☁ Cielo invisible.
METEOROS. — ☔ Lluvia. — ☔ Llovizna. — ☔ Aguaceros. — ☁ Niebla. — * Nieve. — * Aguanieve. — † Ventisca. — * Nieve granulada. — ☄ Cristales de hielo en el aire. — ▲ Granizo. — ⚡ Tormenta. — ⚡ Relámpagos. — T Truenos. — ☉ Calima. — ☉ Tempestad de arena.
Para un meteoro cualquiera x:
| x, aumentando. — x |, disminuyendo. — | x |, intermitente. — | x, empezando. — x |, ya cesó. (x), está a la vista.
x Repetición vertical de un signo, aumento de intensidad. — x x Idem horizontal, mayor extensión.
MAR. — ~ Marejada. — ~ Crucea. — ~ Arbolada

ESTADO GENERAL

SITUACIÓN ATMOSFÉRICA A 7^h DEL *miércoles 26*

El anticiclón de las Azores pierde intensidad. Aumenta la presión atmosférica en todo el mediodía de Europa. Hay un núcleo borrascoso poco intenso al Este de Marruecos. En Europa Central y del Norte de registran muchas nevadas. En nuestra Península va mejorando el tiempo y se despeja el cielo excepto en las comarcas del Cantábrico en que aun se observan aguaceros. En toda España soplan los vientos en general de componente Norte.

TIEMPO PROBABLE HASTA LA MAÑANA DEL *Jueves 27*

REGIONES.

- I. — Galicia: Vientos en general de componente Norte, chubascos aguaceros y marejada
- II. — Cantabria:
- III. — Duero:
- IV. — Centro y Extremadura: Vientos en general de componente Norte y cielo despejado o poco nuboso.
- V. — Ebro:
- VI. — Cataluña:
- VII. — Baleares: Vientos de componente Norte y cielo nuboso
- VIII. — Levante:
- IX. — Sudeste:
- X. — Guadalquivir: Vientos del primer cuadrante en general y algun chubasco aislado en las costas africanas.
- XI. — Costa Sur:
- XII. — Norte de Marruecos:

DIRECCIÓN Y VELOCIDAD (EN KILOMETROS POR HORA) DEL VIENTO A DISTINTAS ALTURAS SOBRE EL NIVEL DEL MAR

Table with columns: ESTACIONES, OBSERVACIONES A 13h (TMG) DE AYER martes 25. Rows include La Coruña, Vigo, Gijón, Santander, Igueldo, Valladolid, Madrid, Guadalajara, Badajoz, Zaragoza, Barcelona, Alicante, Sevilla, Córdoba, San Fernando, Málaga, Almería, Mahón, Melilla, Tetuán, Larache, S. Cruz de Tenerife, Izaña, Cabo-Juby, Villa Cisneros, Ceuta.

Table with columns: OBSERVATORIOS, 200 m., 500 m., 1.000 m., 1.500 m., 2.000 m., 3.000 m., 4.000 m., 5.000 m., 6.000 m. Row: 7h. Tortosa.

ESTADO DEL TIEMPO EN LAS LÍNEAS AÉREAS A 8h DE HOY miércoles 26 Febrero 1936

Table with columns: ESTACIONES, VIENTO, TIEMPO, NUBOSIDAD, PASO DE SIERRA. Rows include Guadalajara, Atienza, Sigüenza, Molina Aragón, Calamocha, Teruel, Belchite, Alcañiz, Tortosa, Zaragoza, Lérida, Igualada, Falset, Montblanch, Barcelona.

OBSERVACIONES EFECTUADAS A BORDO EN ALTA MAR

Table with columns: NOMBRE DEL BUQUE, Hora TMG, Situación, Viento, Tiempo presente, Presión en milibares, Nubosidad total, Temperatura del aire, Oleaje. Rows include 12 48.2, 12 47.3, 12 25.1, 18 47.1, 18 48.8, 18 40.5, 00 41.4, 00 34.6, 00 45.4, 06 40.1, 06 48.2, 06 42.1, 06 49.6, 06 47.0.

OBSERVACIONES DE MADRID (Parque del Retiro). (Altitud: 667 metros). Desde 13h del día 25 a 7h del día 26.

Table with columns: TEMPERATURA MÁXIMA, Idem id. normal, IDEM MÍNIMA, Idem id. normal, Idem id. a 0m,10 del suelo, Temperatura normal media, Presión normal, Horas de insolación, Velocidad máxima del viento, Evaporación total, Observaciones particulares.

Table with columns: HORAS, PRESIÓN BAROMÉTRICA A 0°, Temperatura, Humedad, VIENTO, Lluvia o nieve, NUBES. Rows include 13, 18, 1, 7.

OBSERVACIONES DEL EXTRANJERO

Large table with columns: ESTACIONES, OBSERVACIONES A 18h (TMG) DE AYER martes 25, EN LAS ÚLTIMAS 24 HORAS, OBSERVACIONES A 7h (TMG) DE HOY miércoles 26. Rows include Estocolmo, Dantzig, Copenhague, Hamburgo, Berlín, Francfort, Munich, Praga, Viena, Berna, Turín, Roma, Mesina, Vestmannö, Lerwick, Tynemouth, Blacksod Point, Valencia, Londres, Utrecht-De Bilt, Bruselas, París, Tours, Brest, Burdeos, Clermont, Dijon, Tolosa, Perpignan, Marsella-Marignane, Ajaccio, Túnez, Argel, Orán, Casablanca, Agadir, Lisboa, Funchal, Horta.

(1) a (14). Ver notas al pie de la primera plana. (15) Caracteres del oleaje en alta mar. (16) Dirección de donde parece que proceden las olas. (17) Clases de nubes. NOTAS.-1. Las presiones de las estaciones de montaña Izaña y Navacerrada no están reducidas al nivel del mar, sino referidas al propio nivel de la estación.-2. Todos los datos se ajustan en el cifrado al Código internacional adoptado en la Conferencia de Copenhague el año 1929.-3. Los signos convencionales son también los adoptados internacionalmente. Este BOLETÍN lo publica la Sección de Predicción de la Oficina Central del Servicio Meteorológico.