



BOLETÍN DEL SERVICIO METEOROLÓGICO ESPAÑOL

MADRID domingo 9 de febrero de 1936

Los números de los domingos se publican con retraso para dar cumplimiento a la Ley del Descanso dominical.

PRECIOS DE SUSCRIPCIÓN: España, 36 pesetas al año.—Extranjero, 72 pesetas al año.— Toda la correspondencia administrativa al señor Habilitado del Servicio Meteorológico.—Apartado 285, Madrid.

ADVERTENCIA.—No es posible garantizar la exactitud de todos los datos insertos en este BOLETÍN, recibidos en telegramas y radiogramas cifrados; pero quienes deseen obtener rectificaciones o aclaraciones pueden solicitarlas del señor Jefe del Servicio Meteorológico español.—Apartado 285, Madrid.— Teléfonos 51628, 57176 y 57167.

Main table with columns for Observaciones a 18h (TMG) de ayer, En las últimas 24 horas, and Observaciones a 7h u 8h (TMG) de hoy. Rows list various Spanish cities and their meteorological data.

(*) Las estaciones que observan por la mañana a 7 h van consignadas con letras mayúsculas. Las demás observan a 8 h.—Las estaciones marcadas con asterisco *, son las instaladas en Semáforos.

EXPLICACIÓN DE LAS ABBREVIATURAS Y DE LAS ESCALAS ADOPTADAS

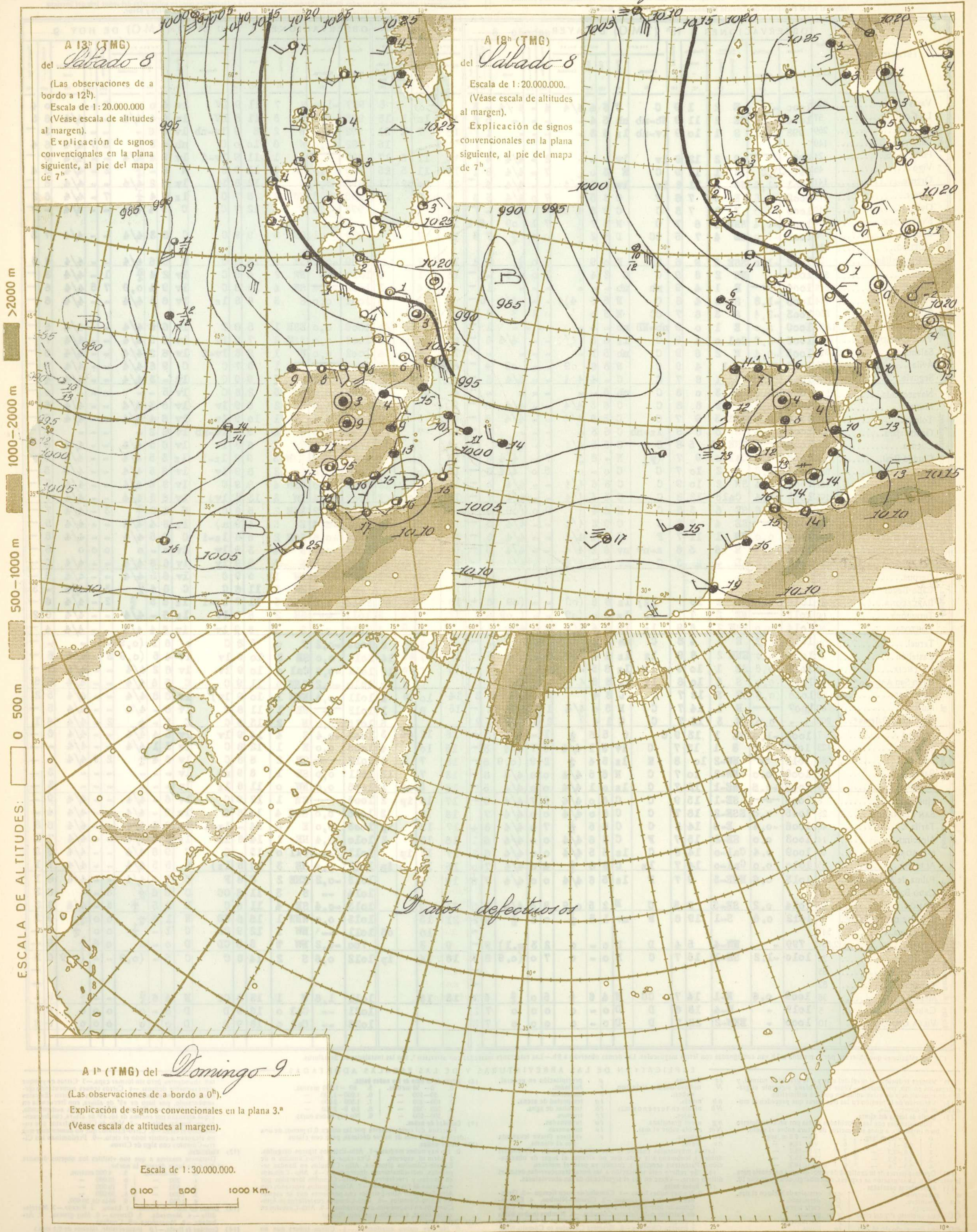
(1) Valores reducidos al nivel del mar y a la gravedad normal, y expresados en mb. (milibares)...

(2) Variación de la presión en las tres horas que preceden al momento de la observación. Escala de fuerza del viento...

(3) Escala de fuerza del viento. Equivalencias con las velocidades dadas por un anemómetro bien instalado...

(4) Decimas partes de la cantidad de vapor de agua necesaria para la saturación. La saturación se expresa, sin embargo, con 9 y no con 10.

(5) Abreviaturas adoptadas. a aguaceros, an aguanieve, C cubierto, CC casi cubierto...



A 13^h (TMG)
del *Sábado 8*

(Las observaciones de a bordo a 12^h).
Escala de 1: 20.000.000
(Véase escala de altitudes al margen).
Explicación de signos convencionales en la plana siguiente, al pie del mapa de 7^h.

A 18^h (TMG)
del *Sábado 8*

Escala de 1: 20.000.000.
(Véase escala de altitudes al margen).
Explicación de signos convencionales en la plana siguiente, al pie del mapa de 7^h.

ESCALA DE ALTITUDES:

0 500 m

500-1000 m

1000-2000 m

>2000 m

Datos defectuosos

A 1^h (TMG) del *Domingo 9*

(Las observaciones de a bordo a 0^h).
Explicación de signos convencionales en la plana 3.^a
(Véase escala de altitudes al margen).

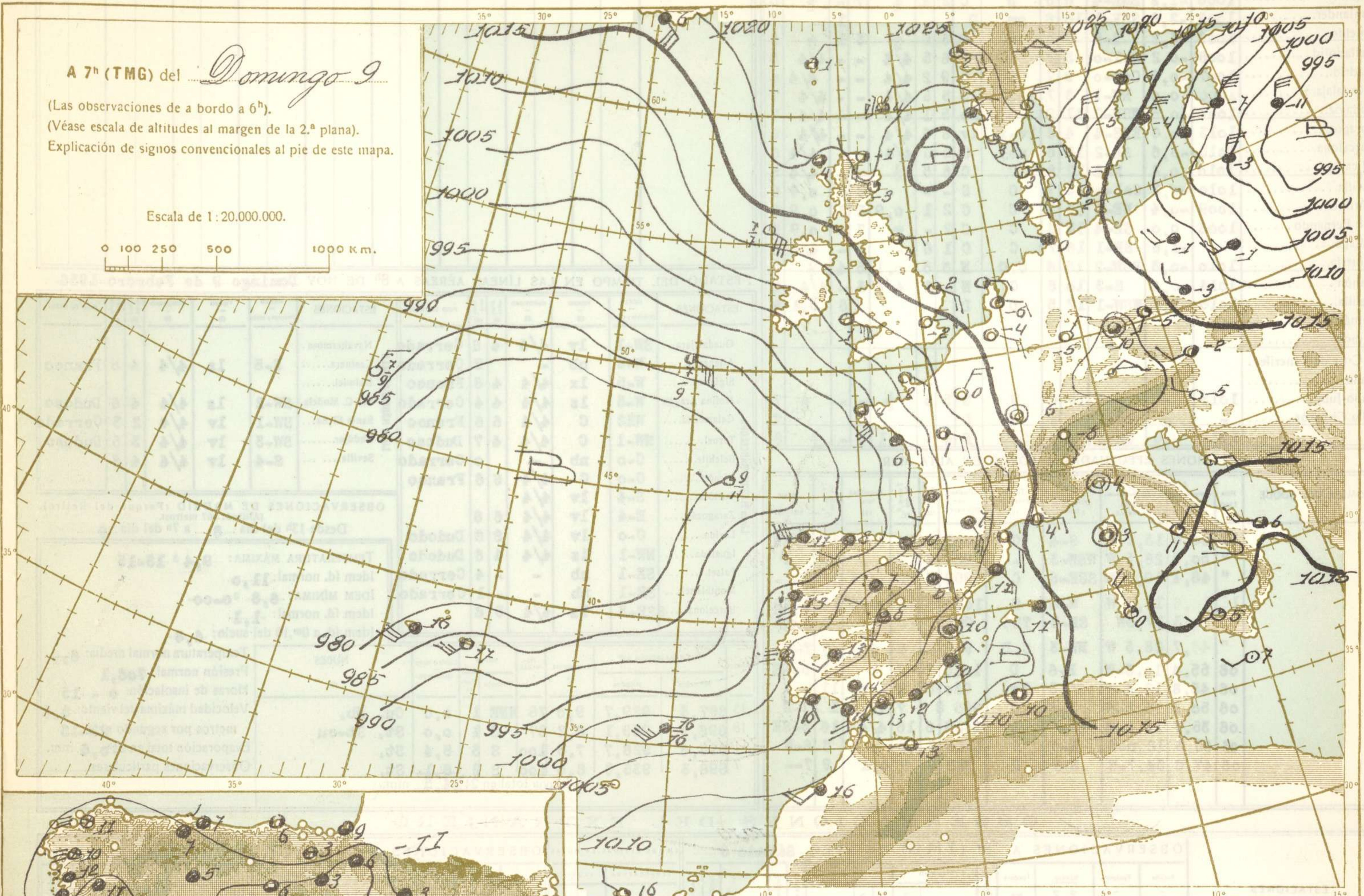

Escala de 1: 30.000.000.

0 100 500 1000 Km.

A 7^h (TMG) del Domingo 9

(Las observaciones de a bordo a 6^h).
(Véase escala de altitudes al margen de la 2.^a plana).
Explicación de signos convencionales al pie de este mapa.

Escala de 1:20.000.000.



Estado del cielo y temperaturas a 18^h.
(Curvas de igual variación de la temperatura en 24^h).
Escala de 1:10.000.000.



Estado del cielo y temperaturas a 8^h.
(Curvas de igual variación de la temperatura en 24^h).
Escala de 1:10.000.000.

SIGNOS CONVENCIONALES

PRESION en milibares. — Las líneas dibujadas son las «isobaras», trazadas de 5 en 5 mb, uniendo puntos de igual presión. Las letras «A» (Alta) y «B» (Baja) señalan las posiciones de los máximos y mínimos, respectivamente.
VIENTO. — Dirección indicada por la flecha, que marcha con el viento. — Fuerza por el número de barbillas; una barbilla larga equivale a dos cortas. — Calma.
TEMPERATURA en grados centígrados. — Es el número escrito a la derecha de cada estación. En las de a bordo figura debajo de una rayita la temperatura del agua del mar.
CIELO. — Despejado. — Menos de 0,1 con nubes. — 0,1 con nubes. — Casi despejado (1/4 con nubes). — Nuboso (1/2 con nubes). — Casi cubierto (3/4 con nubes). — 0,9 con nubes. — Más de 0,9 con nubes, pero con claros. — Cubierto. — Cielo invisible.

METEOROS. — Lluvia. — Llovizna. — Aguaceros. — Niebla. — Nieve. — Aguanieve. — Ventisca. — Nieve granulada. — Cristales de hielo en el aire. — Granizo. — Tormenta. — Relámpagos. — Truenos. — Calima. — Tempestad de arena.
Para un meteoro cualquiera x:
| x, aumentando. — x |, disminuyendo. — | x |, intermitente. — | x, empujando. — x |, ya cesó. (x), está a la vista.
x Repetición vertical de un signo, aumento de intensidad. — xx Idem horizontal, mayor extensión.
MAR. — Marejada. — Oruesa. — Arbolada.

ESTADO GENERAL

SITUACIÓN ATMOSFÉRICA A 7^h DEL domingo 9

La borrasca situada ayer al Oeste de Irlanda ha descendido hacia el Sudeste y su influjo se siente especialmente en toda la Península Ibérica.
Las presiones altas continentales se han debilitado y forman varios núcleos sobre Europa Central y Norte del Báltico.
En toda España soplan los vientos en general de componente Sur y se registran abundantes precipitaciones.
El mar está muy agitado en las costas gallegas, Golfo de Cádiz y proximidades de Baleares y Cataluña.

TIEMPO PROBABLE HASTA LA MAÑANA DEL lunes 10

REGIONES:

- I. — Galicia;
- II. — Cantabria;
- III. — Duero;
- IV. — Centro y Extremadura;
- V. — Ebro;
- VI. — Cataluña;
- VII. — Baleares;
- VIII. — Levante;
- IX. — Sudeste;
- X. — Guadalquivir;
- XI. — Costa Sur;
- XII. — Norte de Marruecos;

No se hace predicción.

DIRECCIÓN Y VELOCIDAD (EN KILOMETROS POR HORA) DEL VIENTO A DISTINTAS ALTURAS SOBRE EL NIVEL DEL MAR

Table with columns: ESTACIONES, OBSERVACIONES A 13h (TMG) DE AYER, Sábado 8. Rows include La Coruña, Vigo, Gijón, Santander, Igueldo, Valladolid, Madrid, Guadalajara, Badajoz, Zaragoza, Barcelona, Alicante, Sevilla, Córdoba, San Fernando, Málaga, Almería, Mahón, Melilla, Tetuán, Larache, S. Cruz de Tenerife, Izaña, Cabo-Juby, Villa Cisneros.

Table with columns: OBSERVATORIOS, 200 m., 500 m., 1.000 m., 1.500 m., 2.000 m., 3.000 m., 4.000 m., 5.000 m., 6.000 m. Row: 13h Almería S 4 WSW 4 S 11 W 16 NW 43 WNW 40 WNW 61 WNW 52.

ESTADO DEL TIEMPO EN LAS LÍNEAS AÉREAS A 8h DE HOY Domingo 9 de Febrero 1936

Table with columns: ESTACIONES, VIENTO, TIEMPO, HUBOSIDAD, PASO DE SIERRA. Rows include Guadalajara, Atienza, Sigüenza, Molina Aragón, Calamocha, Teruel, Belchite, Alcañiz, Tortosa, Zaragoza, Lérida, Igualada, Falset, Montblanch, Barcelona.

OBSERVACIONES EFECTUADAS A BORDO EN ALTA MAR

Table with columns: NOMBRE DEL BUQUE, Hora TMO, Situación (Latitud, Longitud), Viento, Tiempo presente, Presión en milibares, Nubosidad total, Oleaje. Rows include various ship observations.

OBSERVACIONES DE MADRID (Parque del Retiro). (Altitud: 667 metros). Desde 13h del día 8 a 7h del día 9

Table with columns: TEMPERATURA MÁXIMA, Idem id. normal, IDEM MÍNIMA, Idem id. normal, Idem id. a 0m,10 del suelo, Temperatura normal media, Presión normal, Horas de insolación, Velocidad máxima del viento, Evaporación total en 24h, Observaciones particulares.

Table with columns: HORAS, PRESIÓN BAROMÉTRICA A 0°, Temperatura, Humedad, VIENTO, Lluvia o nieve, NUBES. Rows include hourly data for 13, 18, 1, 7 hours.

OBSERVACIONES DEL EXTRANJERO

Large table with columns: ESTACIONES, OBSERVACIONES A 18h (TMG) DE AYER, Sábado 8, EN LAS ÚLTIMAS 24 HORAS, OBSERVACIONES A 7h (TMG) DE HOY Domingo 9. Rows include Estocolmo, Dantzig, Copenhague, Hamburgo, Berlín, Francfort, Munich, Praga, Viena, Berna, Turín, Roma, Mesina, Vestmannö, Liverpool, Tynemouth, Blacksod Point, Valentia, Londres, Utrecht-De Bilt, Bruselas, París, Tours, Brest, Burdeos, Clermont, Dijon, Tolosa, Perpiñán, Marsella-Marignane, Ajaccio, Túnez, Argel, Orán, Casablanca, Agadir, Lisboa, Funchal, Horta.

(1) a (14). Ver notas al pie de la primera plana. (15) Caracteres del oleaje en alta mar. (16) Dirección de donde parece que proceden las olas. (17) Clases de nubes. NOTAS.—1. Las presiones de las estaciones de montaña (Izaña y Navacerrada) no están reducidas al nivel del mar, sino referidas al propio nivel de la estación.—2. Todos los datos se ajustan en el código internacional adoptado en la Conferencia de Copenhague el año 1929.—3. Los signos convencionales son también los adoptados internacionalmente. Este BOLETÍN lo publica la Sección de Predicción de la Oficina Central del Servicio Meteorológico.