



BOLETÍN DEL SERVICIO METEOROLÓGICO ESPAÑOL

MADRID, jueves 25 de junio de 1936

Los números de los domingos se publican con retraso para dar cumplimiento a la Ley del Descanso dominical.

PRECIOS DE SUSCRIPCIÓN: España, 36 pesetas al año.—Extranjero, 72 pesetas al año.— Toda la correspondencia administrativa al señor Habilitado del Servicio Meteorológico.—Apartado 285, Madrid.

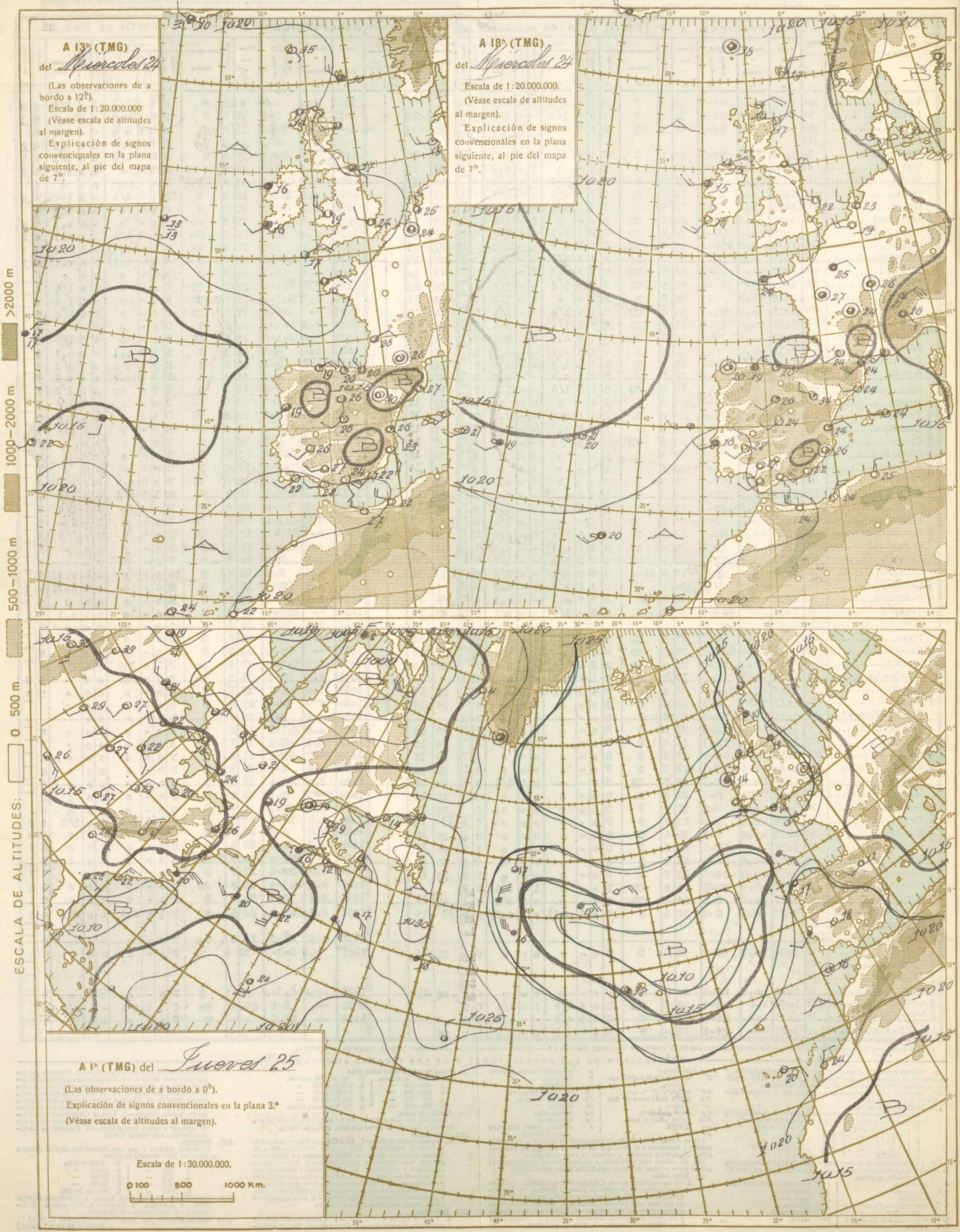
ADVERTENCIA.—No es posible garantizar la exactitud de todos los datos insertos en este BOLETÍN, recibidos en telegramas y radiogramas cifrados; pero quienes deseen obtener rectificaciones o aclaraciones pueden solicitarlas del señor Jefe del Servicio Meteorológico español.—Apartado 285, Madrid.—Teléfonos 51628, 57176 y 57167.

Main table with columns for Observaciones a 18h (TMG) de ayer, En las últimas 24 horas, and Observaciones a 7h u 8h (TMG) de hoy. Includes station names, altitudes, pressures, winds, temperatures, and cloud data.

(*) Las estaciones que observan por la mañana a 7h van consignadas con letras mayúsculas. Las demás observan a 8h.—Las estaciones marcadas con asterisco *, son las instaladas en Semáforos.

EXPLICACIÓN DE LAS ABBREVIATURAS Y DE LAS ESCALAS ADOPTADAS

- 1) Valores reducidos al nivel del mar y a la gravedad normal, y expresados en mb. (milibares).—Véase en la plana siguiente el gráfico de equivalencia de estas unidades con los milímetros.
2) Variación de la presión en las tres horas que preceden al momento de la observación.
3) Escala de fuerza de viento.
4) Décimas partes de la cantidad de vapor de agua necesaria para la saturación.
5) Abreviaturas adoptadas.
6) Nubes bajas.
7) Nubes medias.
8) Altura de la base de las nubes bajas.
9) Cantidad de nubes.
10) Nubes altas.
11) Nubes altas.
12) Visibilidad.
13) Estado del mar.
14) Cantidad de lluvia.



A 13^h (TMG)
del *Miércoles 24*

(Las observaciones de a bordo a 12^h).
Escala de 1:20.000.000
(Véase escala de altitudes al margen).
Explicación de signos convencionales en la plana siguiente, al pie del mapa de 7^h.

A 18^h (TMG)
del *Miércoles 24*

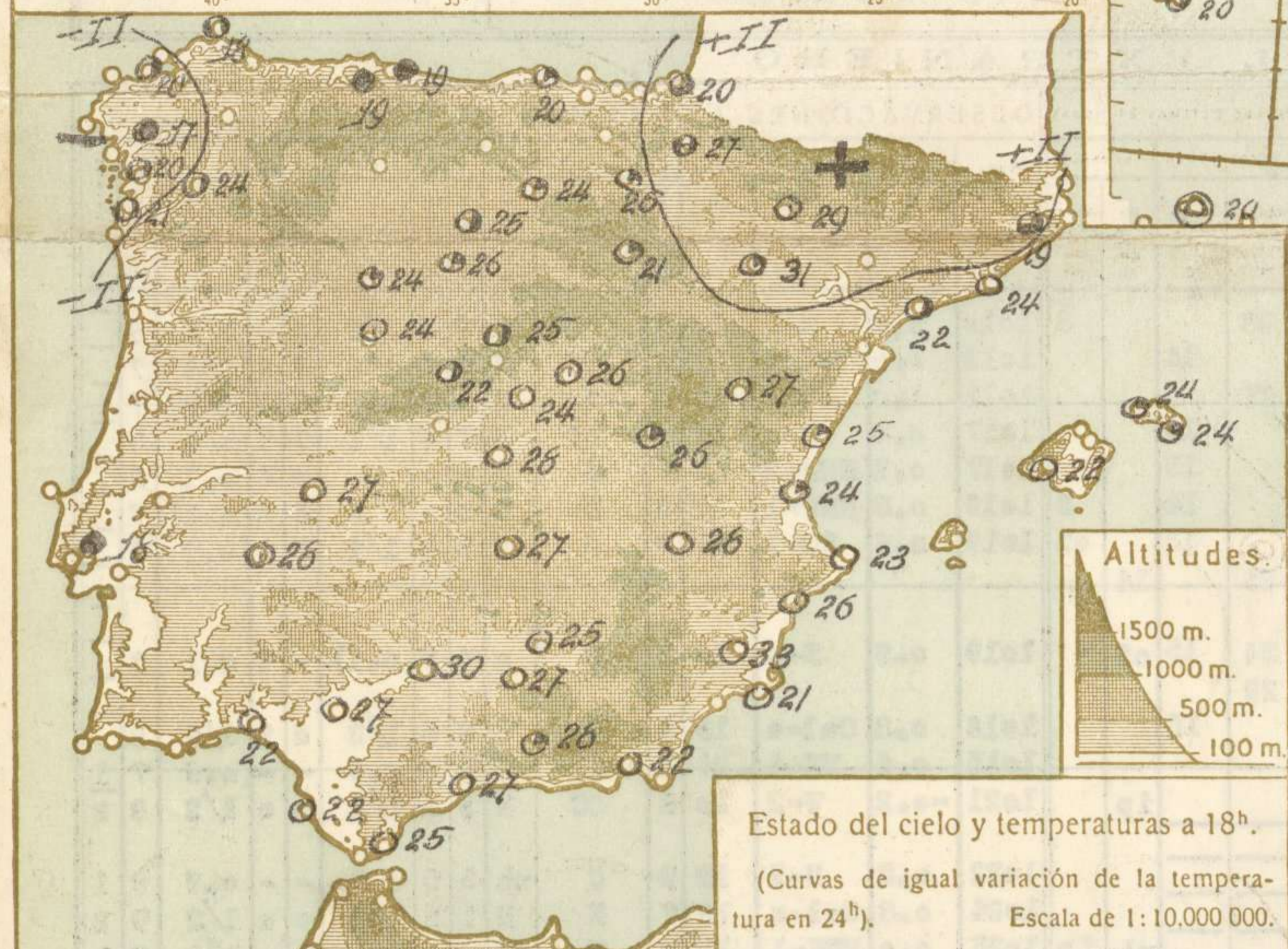
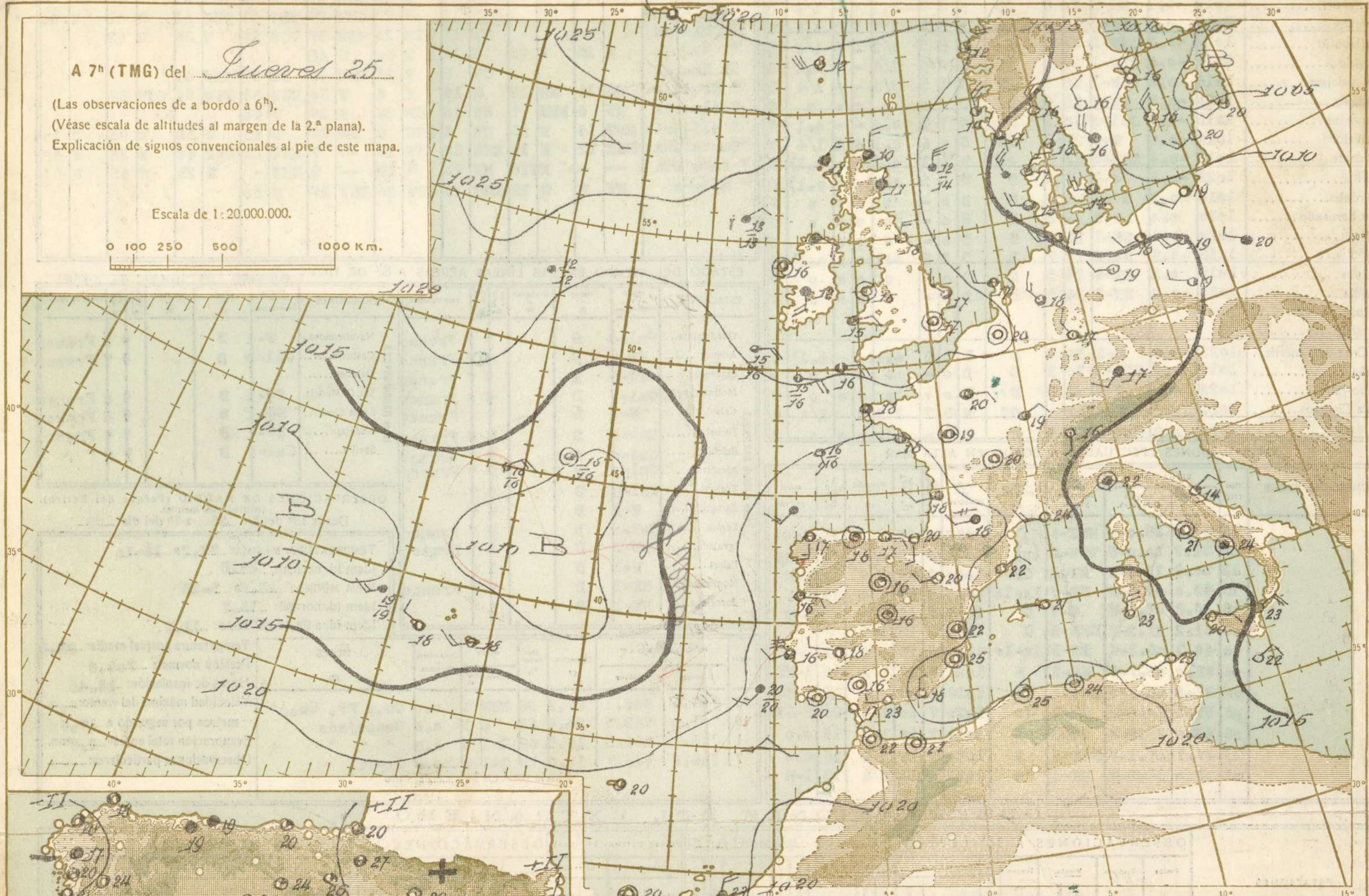
Escala de 1:20.000.000.
(Véase escala de altitudes al margen).
Explicación de signos convencionales en la plana siguiente, al pie del mapa de 7^h.

A 1^h (TMG) del *Jueves 25*

(Las observaciones de a bordo a 0^h).
Explicación de signos convencionales en la plana 3.^a
(Véase escala de altitudes al margen).

Escala de 1:30.000.000.

0 100 500 1000 Km.



SIGNOS CONVENCIONALES

PRESIÓN en milibares.— Las líneas dibujadas son las «isobaras», trazadas de 5 en 5 mb, uniendo puntos de igual presión. Las letras «A» (Alta) y «B» (Baja) señalan las posiciones de los máximos y mínimos, respectivamente.

VIENTO.— Dirección indicada por la flecha, que marcha con el viento.— Fuerza por el número de barbillas; una barquilla larga equivale a dos cortas.— ☉ Calma.

TEMPERATURA en grados centígrados.— Es el número escrito a la derecha de cada estación. En las de a bordo figura debajo de una raya la temperatura del agua del mar.

CIELO.— ☉ Despejado.— ☁ Menos de 0,1 con nubes.— ☁ 0,1 con nubes.— ☁ Casi despejado (1/4 con nubes).— ☁ Nuboso (1/2 con nubes).— ☁ Casi cubierto (3/4 con nubes).— ☁ 0,9 con nubes.— ☁ Más de 0,9 con nubes, pero con claros.— ☁ Cubierta.— ☁ Cielo invisible.

METEOROS.— ☔ Lluvia.— ☔ Llovizna.— ☔ Aguaceros.— ☁ Niebla.— * Nieve.— * Aguanieve.— + Ventisca.— * Nieve granulada.— ☄ Cristales de hielo en el aire.— Δ Granizo.— ⚡ Tormenta.— ⚡ Relámpagos.— T Truenos.— ☄ Calima.— ☄ Tempestad de arena.

Para un meteoro cualquiera x:
 [x, aumentando.— x], disminuyendo.— [x], intermitente.— [x, empezando.— x], ya cesó. (x), está a la vista.
 x Repetición vertical de un signo, aumento de intensidad.— xx Idem horizontal, mayor extensión.

MAR.— ~~~~~ Marejada.— ~~~~~ Cruzca.— ~~~~~ Arbolada

ESTADO GENERAL

SITUACIÓN ATMOSFÉRICA A 7^h DEL Jueves 25.

Se mantienen las presiones bajas del Atlántico al Nordeste de las Azores. También continúan casi estacionarias las presiones bajas del Báltico, de Italia y del Adriático, y el centro del anticiclón del Atlántico septentrional al Sudoeste de Islandia ocupando las presiones altas el Archipiélago Inglés y el Canal de Gibraltor.

En aquellas islas esta el cielo cubierto registrándose algunas nieblas en las costas occidentales de Escocia y de Irlanda. En el centro de Francia es escasa la nubosidad y en Alemania y Países de Europa Central está el cielo nuboso. En nuestra Península el tiempo es bueno de vientos flojos y pocas nubes.

TIEMPO PROBABLE HASTA LA MAÑANA DEL Viernes 26

REGIONES.

I.— Galicia:
 II.— Cantabria:
 III.— Duero:
 IV.— Centro y Extremadura:
 V.— Ebro:
 VI.— Cataluña:
 VII.— Baleares:
 VIII.— Levante:
 IX.— Sudeste:
 X.— Guadalquivir:
 XI.— Costa Sur:
 XII.— Norte de Marruecos:

Vientos flojos o en calma y buen tiempo de cielo algo nuboso. Levante en el Estrecho de Gibraltor.



DIRECCIÓN Y VELOCIDAD (EN KILOMETROS POR HORA) DEL VIENTO A DISTINTAS ALTURAS SOBRE EL NIVEL DEL MAR

Table with columns: ESTACIONES, OBSERVACIONES A 13h (TMG) DE AYER, and various weather data points for stations like La Coruña, Vigo, Gijón, etc.

Table with columns: OBSERVATORIOS, 200 m., 500 m., 1.000 m., 1.500 m., 2.000 m., 3.000 m., 4.000 m., 5.000 m., 6.000 m. for various observatories like Madrid, Sevilla, Almería, etc.

ESTADO DEL TIEMPO EN LAS LÍNEAS AÉREAS A 8h DE HOY

Table with columns: ESTACIONES, VIENTO, TIEMPO, NUBOSIDAD, PASO DE SIERRA, and data for stations like Guadalupe, Atienza, Sigüenza, etc.

OBSERVACIONES EFECTUADAS A BORDO EN ALTA MAR

Table with columns: NOMBRE DEL BUQUE, Hora TMG, Situación (Latitud, Longitud), Viento, Tiempo presente, Presión en milibares, Nubosidad total, Temperatura, Humedad, Oleaje.

OBSERVACIONES DE MADRID (Parque del Retiro). (Altitud: 667 metros). Desde 13h del día ... a 7h del día ...

TEMPERATURA MÁXIMA: 28.2 a 14.10. Idem id. normal: 22.8. IDEM MÍNIMA: 12.6 a 5.18. Idem id. normal: 15.7. Idem id. a 0m, 10 del suelo: 11.8.

Table with columns: HORAS, PRESIÓN BAROMÉTRICA A 0°, Temperatura, Humedad, VIENTO, Lluvia o nieve, NUBES, and data for hours 13, 18, 1, 7.

OBSERVACIONES DEL EXTRANJERO

Large table with columns: ESTACIONES, OBSERVACIONES A 18h (TMG) DE AYER, EN LAS ÚLTIMAS 24 HORAS, OBSERVACIONES A 7h (TMG) DE HOY, and various weather data for international stations like Estocolmo, Dantzig, Copenhague, etc.

(1) a (14). Ver notas al pie de la primera plana. (15) Caracteres del oleaje en alta mar. (16) Dirección de donde parece que proceden las olas. (17) Clases de nubes. NOTAS.-1. Las presiones de las estaciones de montaña (Izaha y Navacerrada) no están reducidas al nivel del mar, sino referidas al propio nivel de la estación.-2. Todos los datos se ajustan en el código al Código internacional adoptado en la Conferencia de Copenhague el año 1929.-3. Los signos convencionales son también los adoptados internacionalmente. Este BOLETÍN lo publica la Sección de Predicción de la Oficina Central del Servicio Meteorológico.