

BOLETÍN DEL SERVICIO METEOROLÓGICO ESPAÑOL

MADRID Domingo 15 de Diciembre de 1935

Los números de los domingos se publican con retraso para dar cumplimiento a la Ley del Descanso dominical.

PRECIOS DE SUSCRIPCIÓN: España, 36 pesetas al año.—Extranjero, 72 pesetas al año.— Toda la correspondencia administrativa al señor Habilitado del Servicio Meteorológico.—Apartado 285, Madrid.

ADVERTENCIA.—No es posible garantizar la exactitud de todos los datos insertos en este BOLETÍN, recibidos en telegramas y radiogramas cifrados; pero quienes deseen obtener rectificaciones o aclaraciones pueden solicitarlas del señor Jefe del Servicio Meteorológico español.—Apartado 285, Madrid.— Teléfonos 51628, 57176 y 57167.

Main meteorological data table with columns for stations, observations at 18h (yesterday), and observations at 7h or 8h (today). Includes weather symbols, wind directions, and cloud cover.

EXPLICACIÓN DE LAS ABBREVIATURAS Y DE LAS ESCALAS ADOPTADAS. (1) Valores reducidos al nivel del mar... (2) Variación de la presión... (3) Escala de fuerza del viento... (4) Décimas partes de la cantidad de vapor... (5) Abreviaturas adoptadas... (6) Se refiere esta indicación a las horas transcurridas desde el último parte... (7) Nubes bajas... (8) Nubes altas... (9) Cantidad de lluvia... (10) Estado del mar... (11) Cantidad de lluvia... (12) Visibilidad... (13) Estado del mar... (14) Cantidad de lluvia...

A 13^h (TMG)

del Sábado 14

(Las observaciones de a bordo a 12^h).

Escala de 1:20.000.000 (Véase escala de altitudes al margen).

Explicación de signos convencionales en la plana siguiente, al pie del mapa de 7^h.

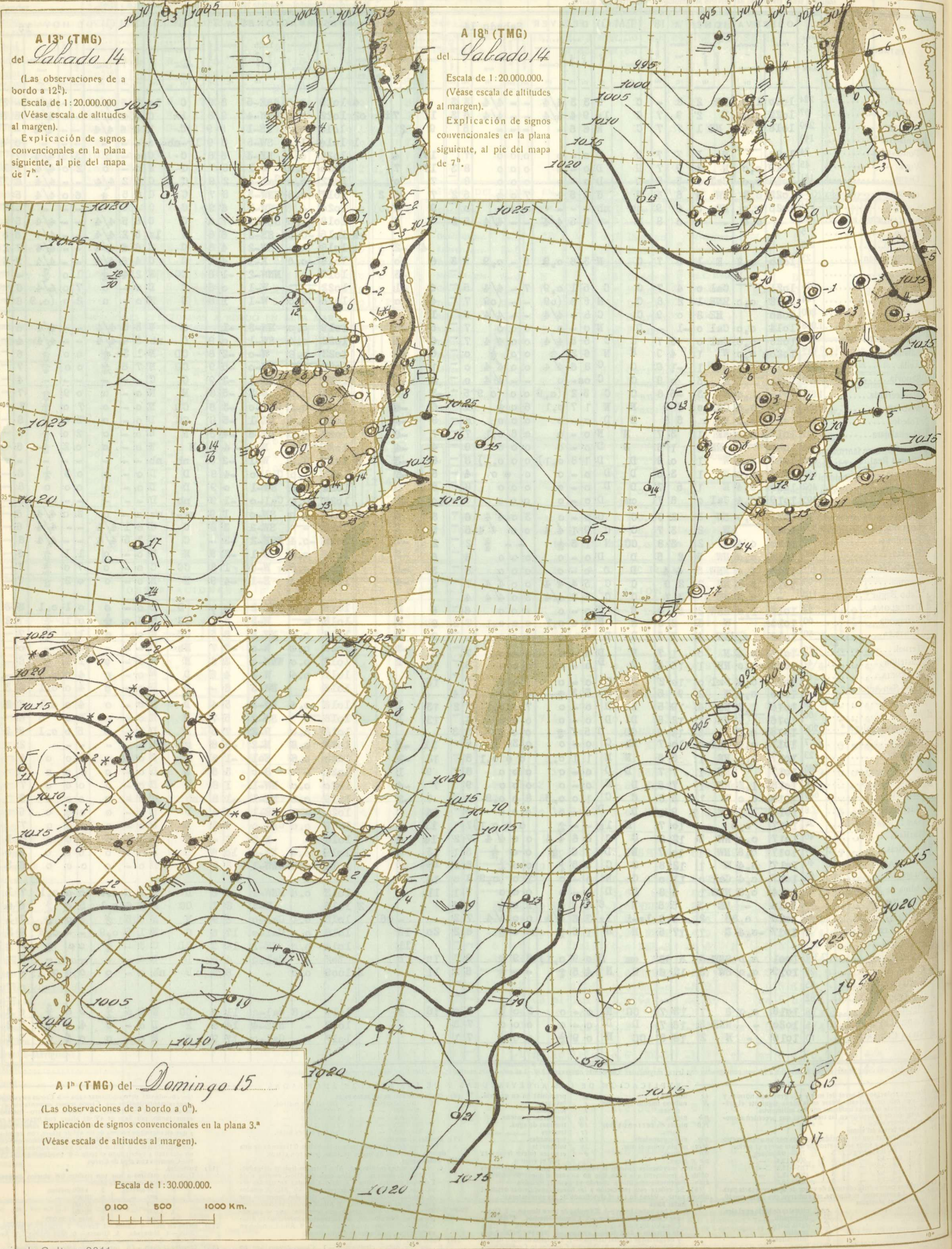
A 18^h (TMG)

del Sábado 14

Escala de 1:20.000.000. (Véase escala de altitudes al margen).

Explicación de signos convencionales en la plana siguiente, al pie del mapa de 7^h.

ESCALA DE ALTITUDES: >2000 m, 1000-2000 m, 500-1000 m, 0-500 m



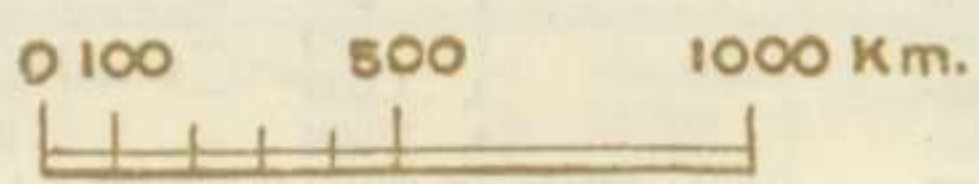
A 1^h (TMG) del Domingo 15

(Las observaciones de a bordo a 0^h).

Explicación de signos convencionales en la plana 3.^a

(Véase escala de altitudes al margen).

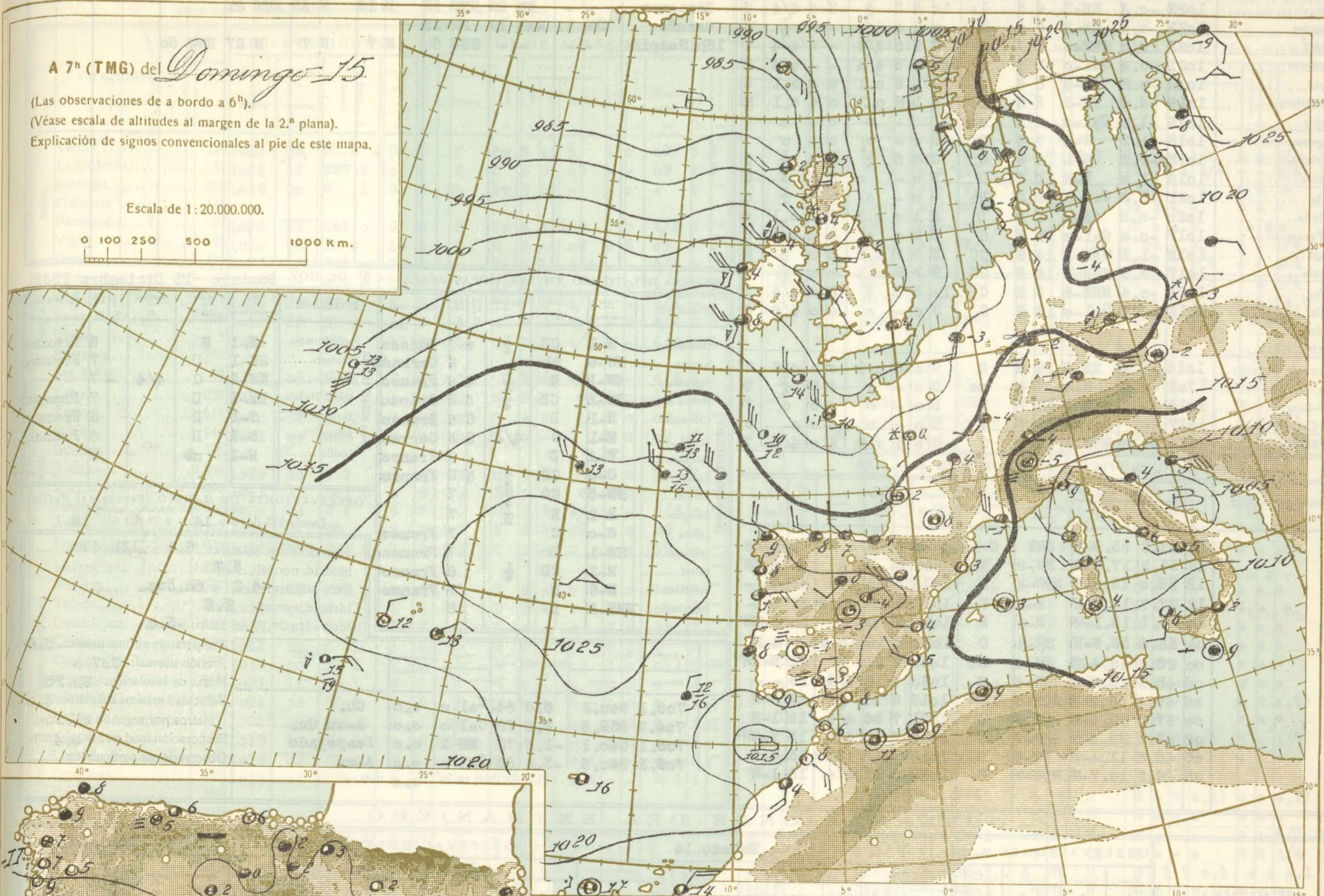

Escala de 1:30.000.000.



A 7^h (TMG) del Domingo 15

(Las observaciones de a bordo a 6^h).
(Véase escala de altitudes al margen de la 2.^a plana).
Explicación de signos convencionales al pie de este mapa.

Escala de 1:20.000.000.



SIGNOS CONVENCIONALES

PRESIÓN en milibares. — Las líneas dibujadas son las «isobaras», trazadas de 5 en 5 mb, uniendo puntos de igual presión. Las letras «A» (Alta) y «B» (Baja) señalan las posiciones de los máximos y mínimos, respectivamente.

VIENTO. — Dirección indicada por la flecha, que marcha con el viento. — Fuerza por el número de barbillas; una barquilla larga equivale a dos cortas. — ☉ Calma

TEMPERATURA en grados centígrados. — Es el número escrito a la derecha de cada estación. En las de a bordo figura debajo de una raya la temperatura del agua del mar.

CIELO. — ☉ Despejado. — ☁ Menos de 0,1 con nubes. — ☁ 0,1 con nubes. — ☁ Casi despejado (1/4 con nubes). — ☁ Nuboso (1/2 con nubes).

con nubes). — ☁ Casi cubierto (3/4 con nubes). — ☁ 0,9 con nubes. — ☁ Más de 0,9 con nubes, pero con claros. — ☁ Cubierto. — ☁ Cielo invisible.

METEOROS. — ☔ Lluvia. — ☔ Llovizna. — ☔ Aguaceros. — ☔ Niebla. — * Nieve. — * Aguanieve. — † Ventisca. — † Nieve granulada. — † Cristales de hielo en el aire. — † Oranizo. — † Tormenta. — † Relámpagos. — † Truenos. — ☹ Calima. — ☹ Tempestad de arena.

Para un meteoro cualquiera x: |x, aumentando. — x|, disminuyendo. — |x|, intermitente. — |x, empezando. — x|, ya cesó. (x), está a la vista.

* Repetición vertical de un signo, aumento de intensidad. — ** Idem horizontal, mayor extensión.

MAR. — ~ Marejada. — ~ Oruesa. — ~ Arbolada

ESTADO GENERAL

SITUACIÓN ATMOSFÉRICA A 7^h DEL Domingo 15

La borrasca del Noroeste de las Islas Británicas penetra en el Continente. Los núcleos borrascosos del Mediterraneo se reducen a uno sobre el Adriático. El anticiclón del Nordeste de las Azores se debilita. En toda Europa se registran aguaceros, y algunas nevadas en los países del Centro y Norte. En nuestra península llueve en Cantabria y Galicia con vientos del Oeste. En el resto de España aunque se han registrado algunas precipitaciones aisladas en general el tiempo es bueno de cielo nuboso y vientos flojos. Se han observado algunas nieblas en Extremadura y Andalucía.

TIEMPO PROBABLE HASTA LA MAÑANA DEL Lunes 16

REGIONES.

- I. — Galicia;
- II. — Cantabria;
- III. — Duero;
- IV. — Centro y Extremadura;
- V. — Ebro;
- VI. — Cataluña;
- VII. — Balcares;
- VIII. — Levante;
- IX. — Sudeste;
- X. — Guadalquivir;
- XI. — Costa Sur;
- XII. — Norte de Marruecos;

No se hace predicción.



Table with columns: ESTACIONES, OBSERVACIONES A 13h (TMG) DE AYER, Sabado 14. Rows include La Coruña, Vigo, Gijón, Santander, Iguelo, Valladolid, Madrid, Guadalajara, Badajoz, Zaragoza, Barcelona, Alicante, Sevilla, Córdoba, San Fernando, Málaga, Almería, Mahón, Melilla, Tetuán, Larache, S. Cruz de Tenerife, Izaña, Cabo Juby, Villa Cisneros, Ceuta.

Table with columns: DIRECCION Y VELOCIDAD (EN KILOMETROS POR HORA) DEL VIENTO A DISTINTAS ALTURAS SOBRE EL NIVEL DEL MAR. Rows include OBSERVATORIOS (13h, 18h Madrid) and altitudes (200m, 500m, 1000m, 1500m, 2000m, 3000m, 4000m, 5000m, 6000m).

ESTADO DEL TIEMPO EN LAS LINEAS AEREAS A 8h DE HOY Domingo 15 Diciembre 1935

Table with columns: ESTACIONES, VIENTO, TIEMPO, NUBOSIDAD, PASO DE SIERRA. Rows include Guadalajara, Atienza, Sigüenza, Molina Aragón, Calamocha, Teruel, Belchite, Alcañiz, Tortosa, Zaragoza, Lérida, Igualada, Falset, Montblanch, Barcelona.

OBSERVACIONES EFECTUADAS A BORDO EN ALTA MAR

Table with columns: NOMBRE DEL BUQUE, Hora TMG, Situación (Latitud, Longitud), Viento, Tiempo presente, Presión en milibares, Nubosidad total, Oleaje. Rows include various ship names and times.

OBSERVACIONES DE MADRID (Parque del Retiro). Desde 13h del día 14 a 7h del día 15

Table with columns: TEMPERATURA MÁXIMA, IDEM ÍD. NORMAL, IDEM MÍNIMA, IDEM ÍD. NORMAL, TEMPERATURA NORMAL MEDIA, Presión normal, Horas de insolación, Velocidad máxima del viento, Evaporación total en 24h, Observaciones particulares.

OBSERVACIONES DEL EXTRANJERO

Large table with columns: ESTACIONES, OBSERVACIONES A 18h (TMG) DE AYER, Sabado 14, EN LAS ÚLTIMAS 24 HORAS, OBSERVACIONES A 7h (TMG) DE HOY Domingo 15. Rows include Estocolmo, Dantzig, Copenhague, Hamburgo, Berlín, Francfort, Munich, Praga, Viena, Berna, Turín, Roma, Mesina, Vestmannö (Islandia), Lerwick, Tynemouth, Blacksod Point, Valentia, Londres, Utrecht-De Bilt, Bruselas, París, Tours, Brest, Burdeos, Clermont, Dijon, Tolosa, Perpiñán, Marsella-Marignane, Ajaccio, Túnez, Argel, Orán, Casablanca, Agadir, Lisboa, Funchal, Horta.

(1) a (14). Ver notas al pie de la primera plana. (15) Caracteres del oleaje en alta mar. (16) Dirección de donde parece que proceden las olas. (17) Clases de nubes. NOTAS.—1. Las presiones de las estaciones de montaña (Izaña y Navacerrada) no están reducidas al nivel del mar, sino referidas al propio nivel de la estación.—2. Todos los datos se ajustan en el código al Código internacional adoptado en la Conferencia de Copenhague el año 1929.—3. Los signos convencionales son también los adoptados internacionalmente. Este BOLETÍN lo publica la Sección de Predicción de la Oficina Central del Servicio Meteorológico. MADRID.—TALLERES DEL INSTITUTO GEOGRÁFICO Y CATASTRAL