

BOLETIN DEL SERVICIO METEOROLOGICO ESPAÑOL

MADRID Lunes 21 de Octubre de 1935

Los numeros de los domingos se publican con retraso para dar cumplimiento a la Ley del Descanso dominical.

PRECIOS DE SUSCRIPCIÓN: España, 36 pesetas al año.—Extranjero, 72 pesetas al año.— Toda la correspondencia administrativa al señor Habilitado del Servicio Meteorológico.—Apartado 285, Madrid.

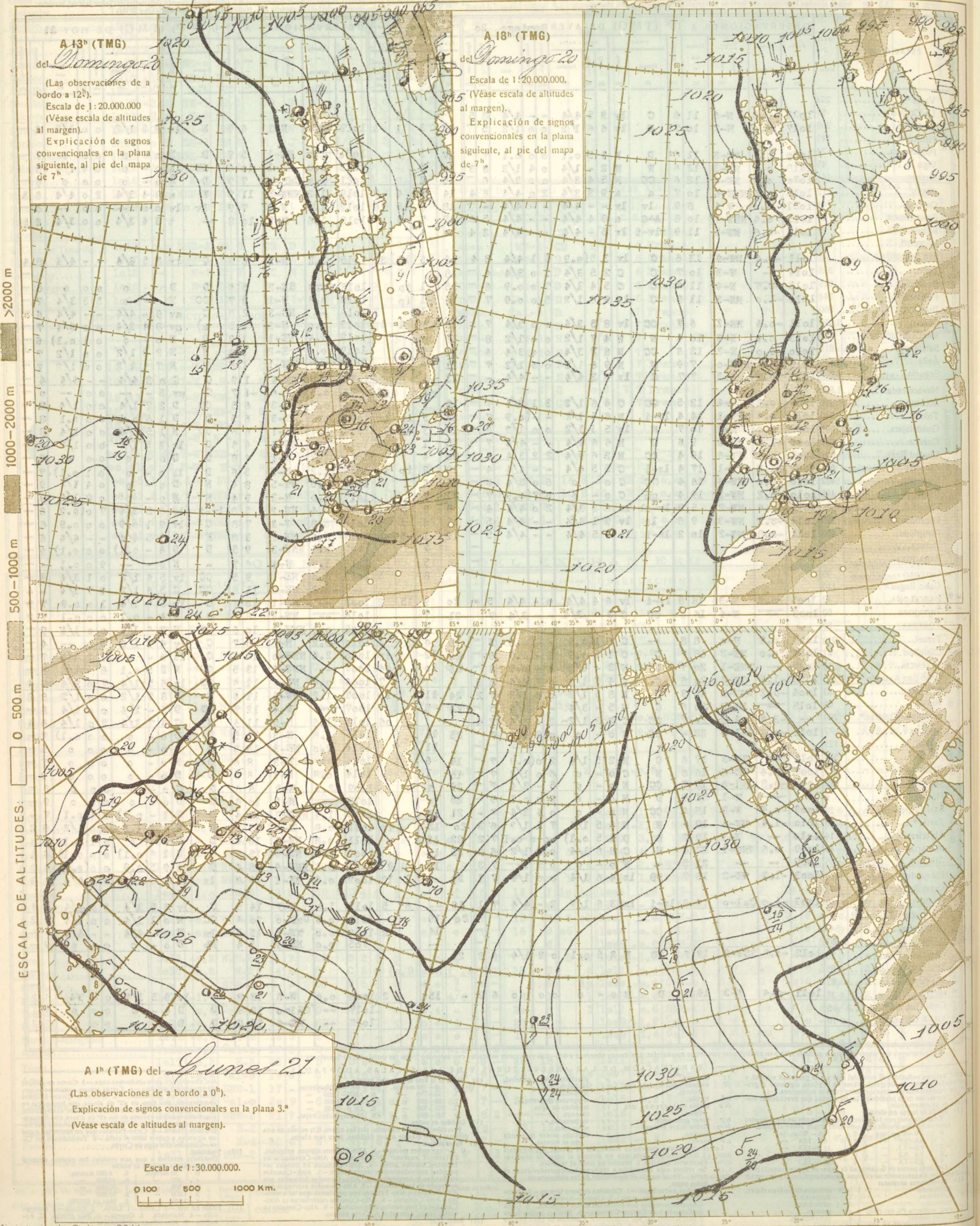
ADVERTENCIA.—No es posible garantizar la exactitud de todos los datos insertos en este BOLETIN, recibidos en telegramas y radiogramas cifrados; pero quienes deseen obtener rectificaciones o aclaraciones pueden solicitarlas del señor Jefe del Servicio Meteorológico español.—Apartado 285, Madrid.— Teléfonos 51628, 57176 y 57167.

Main meteorological data table with columns for Observations at 18h (TMG) of yesterday (Domingo 20) and Observations at 7h and 8h (TMG) of today (21). Rows list various Spanish cities and their weather conditions.

EXPLICACION DE LAS ABRVIATURAS Y DE LAS ESCALAS ADOPTADAS. (1) Valores reducidos al nivel del mar... (2) Variación de la presión... (3) Escala de fuerza del viento... (4) Décimas partes de la cantidad de vapor de agua... (5) Abreviaturas adoptadas... (6) Nubes altas... (7) Nubes bajas... (8) Altura de la base de las nubes bajas... (9) Cantidad de nubes... (10) Nubes medias... (11) Nubes altas... (12) Visibilidad... (13) Estado del mar... (14) Cantidad de lluvia...

Año XLIII

BOLETÍN del Lunes 21 de Octubre de



A 13^h (TMG)
 del Domingo 20
 (Las observaciones de a bordo a 12^h).
 Escala de 1:20.000.000
 (Véase escala de altitudes al margen).
 Explicación de signos convencionales en la plana siguiente, al pie del mapa de 7^h.

A 18^h (TMG)
 del Domingo 20
 Escala de 1:20.000.000.
 (Véase escala de altitudes al margen).
 Explicación de signos convencionales en la plana siguiente, al pie del mapa de 7^h.

ESCALA DE ALTITUDES:
 >2000 m
 1000-2000 m
 500-1000 m
 0 500 m

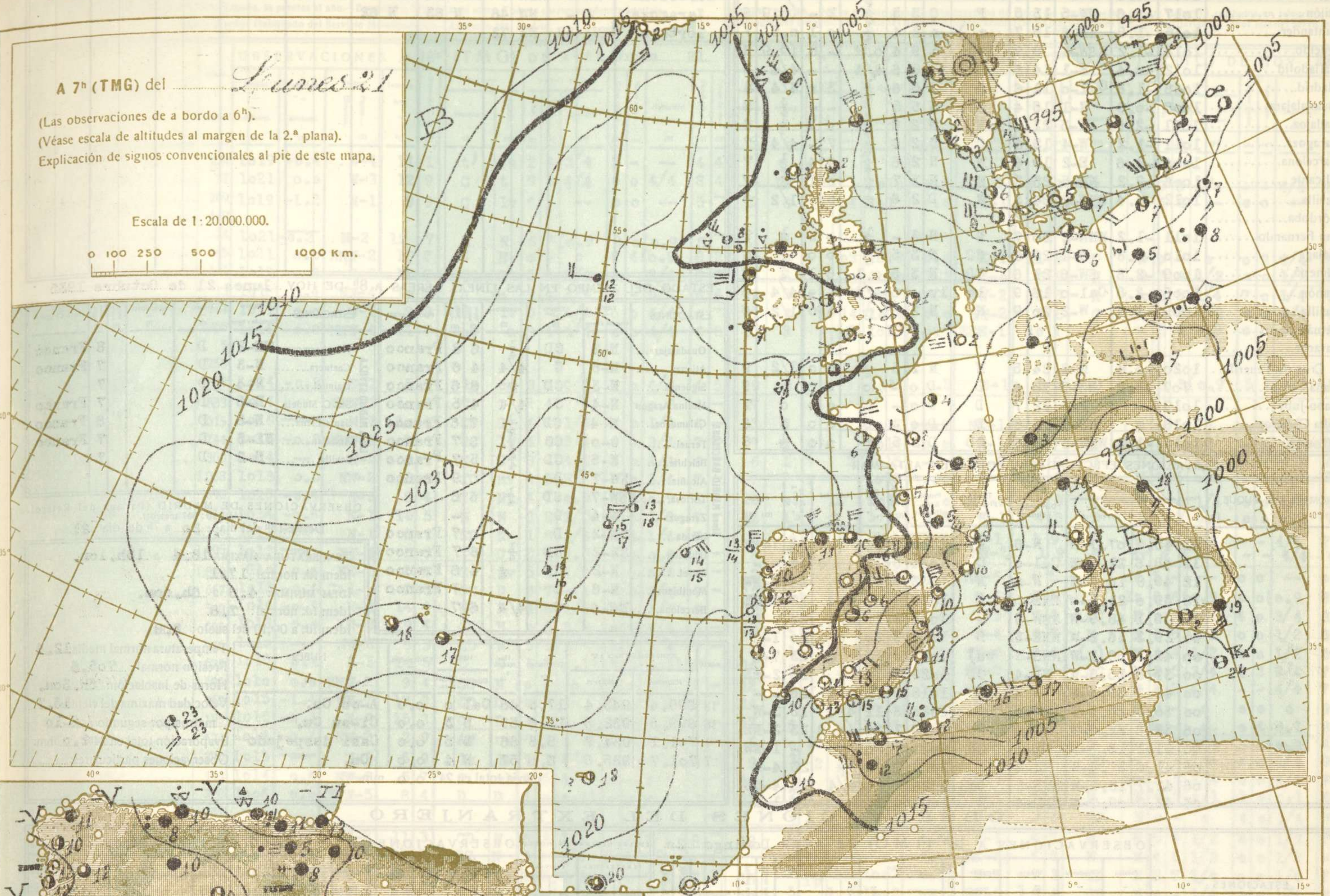
A 1^h (TMG) del Lunes 21
 (Las observaciones de a bordo a 0^h).
 Explicación de signos convencionales en la plana 3.^a
 (Véase escala de altitudes al margen).

Escala de 1:30.000.000.
 0 100 500 1000 Km.

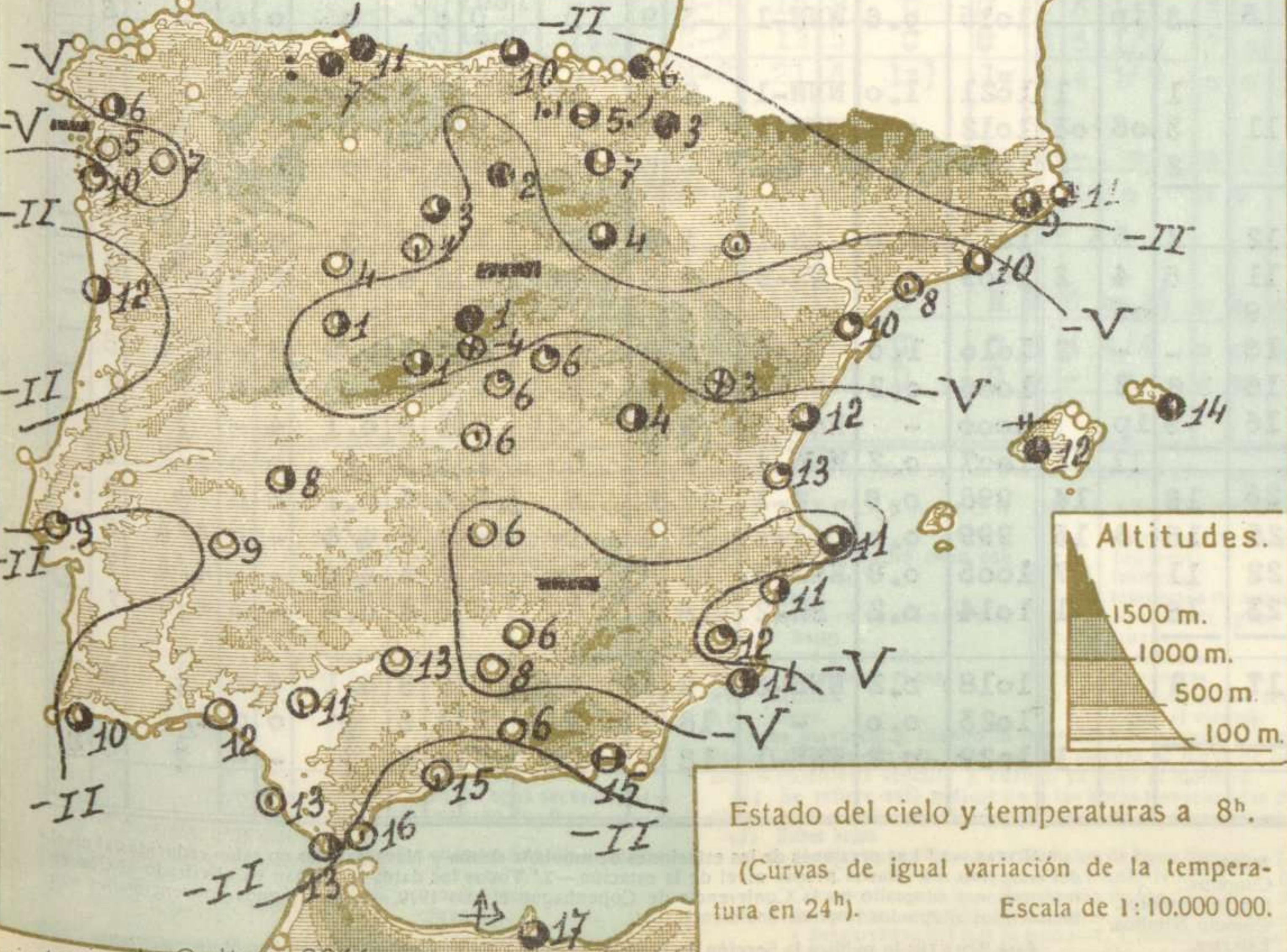
A 7^h (TMG) del *Lunes 21*
 (Las observaciones de a bordo a 6^h).
 (Véase escala de altitudes al margen de la 2.^a plana).
 Explicación de signos convencionales al pie de este mapa.

Escala de 1:20.000.000.

0 100 250 500 1000 Km.



Estado del cielo y temperaturas a 18^h.
 (Curvas de igual variación de la temperatura en 24^h).
 Escala de 1:10.000.000.



Estado del cielo y temperaturas a 8^h.
 (Curvas de igual variación de la temperatura en 24^h).
 Escala de 1:10.000.000.

SIGNOS CONVENCIONALES

PRESIÓN en milibares.— Las líneas dibujadas son las «isobaras», trazadas de 5 en 5 mb, uniendo puntos de igual presión. Las letras «A» (Alta) y «B» (Baja) señalan las posiciones de los máximos y mínimos, respectivamente.

VIENTO.— Dirección indicada por la flecha, que marcha con el viento.— Fuerza por el número de barbillas; una barbilla larga equivale a dos cortas. ☉ Calma.

TEMPERATURA en grados centígrados.— Es el número escrito a la derecha de cada estación. En las de a bordo figura debajo de una raya la temperatura del agua del mar.

CIELO.— ☉ Despejado.— ☁ Menos de 0,1 con nubes.— ☁ 0,1 con nubes.— ☁ Casi despejado (1/4 con nubes).— ☁ Nuboso (1/2 con nubes).— ☁ Casi cubierto (3/4 con nubes).— ☁ 0,9 con nubes.

☁ Más de 0,9 con nubes, pero con claros.— ☁ Cubierto.— ☁ Cielo invisible.

METEOROS.— ☉ Lluvia.— ☉ Llovizna.— ☉ Aguaceros.— ☉ Niebla.— ☉ Nieve.— ☉ Aguanieve.— ☉ Ventisca.— ☉ Nieve granulada.— ☉ Cristales de hielo en el aire.— ☉ Granizo.— ☉ Tormenta.— ☉ Relámpagos.— ☉ Truenos.— ☉ Calima.— ☉ Tempestad de arena.

Para un meteoro cualquiera x:
 [x, aumentando.— x], disminuyendo.— [x], intermitente.— [x, empezando.— x], ya cesó. (x), está a la vista.

x Repetición vertical de un signo, aumento de intensidad.— xx Idem horizontal, mayor extensión.

MAR.— ☉ Marejada.— ☉ Gruesa.— ☉ Arbolada

ESTADO GENERAL

SITUACIÓN ATMOSFÉRICA A 7^h DEL *Lunes 21*

Se segmenta la borrasca del Sur de la Península Escandinava, pasando un núcleo al Mar Báltico y quedando otro al Norte de Dinamarca. En el Mediterráneo Oriental se intensifican las presiones bajas formando una borrasca que ejerce su influjo hasta las costas orientales de la Península Ibérica. Las presiones altas del Atlántico persisten al Norte de las Azores. Ha disminuido algo la fuerza del viento en Inglaterra, pero todavía continúa el cielo con muchas nubes y se registran algunas precipitaciones. Lluve también en Francia y más intensamente en Alemania y Polonia.

TIEMPO PROBABLE HASTA LA MAÑANA DEL *Martes 22*

- REGIONES.
- I.— Galicia: Vientos fuertes del Norte, algunos aguaceros. Mar gruesa.
 - II.— Cantabria:
 - III.— Duero:
 - IV.— Centro y Extremadura: Vientos de componente Norte y cielo con nubes.
 - V.— Ebro:
 - VI.— Cataluña:
 - VII.— Baleares: Vientos fuertes del Norte, algunos aguaceros. Mar gruesa.
 - VIII.— Levante:
 - IX.— Sudeste.
 - X.— Guadalquivir: Vientos del cuarto cuadrante. Mar gruesa en el Estrecho de Gibraltar.
 - XI.— Costa Sur:
 - XII.— Norte de Marruecos:

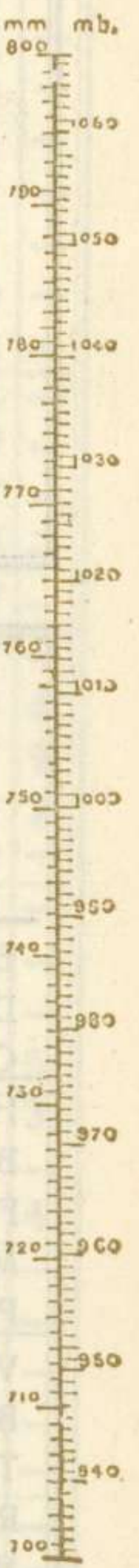


Table with columns: ESTACIONES, OBSERVACIONES A 13h (TMG) DE AYER Domingo 20. Rows include La Coruña, Vigo, Gijón, Santander, Igueldo, Valladolid, Madrid, Guadalajara, Badajoz, Zaragoza, Barcelona, Alicante, Sevilla, Córdoba, San Fernando, Málaga, Almería, Mahón, Melilla, Tetuán, Larache, S. Cruz de Tenerife, Izaña, Cabo Juby, Villa Cisneros, Ceuta.

Table with columns: DIRECCION Y VELOCIDAD (EN KILOMETROS POR HORA) DEL VIENTO A DISTANCIAS ALTURAS SOBRE EL NIVEL DEL MAR. Rows include OBSERVATORIOS (7h, Sevilla, Barcelona, Zaragoza, Tortosa) and altitudes (200 m., 500 m., 1.000 m., 1.500 m., 2.000 m., 3.000 m., 4.000 m., 5.000 m., 6.000 m.).

ESTADO DEL TIEMPO EN LAS LINEAS AEREAS A 8h DE HOY Lunes 21 de Octubre 1935

Table with columns: ESTACIONES, VIENTO, TIEMPO, HUBOSIDAD, PASO DE SIERRA. Rows include Guadalajara, Atienza, Sigüenza, Molina Aragón, Calamocha, Teruel, Belchite, Alcañiz, Tortosa, Zaragoza, Lérida, Igualada, Falset, Montblanch, Barcelona.

OBSERVACIONES EFECTUADAS A BORDO EN ALTA MAR

Table with columns: NOMBRE DEL BUQUE, Hora TMG, Situación, Viento, Tiempo, Presión, Nubosidad, Oleaje. Rows include various ship names and times.

OBSERVACIONES DE MADRID (Parque del Retiro). (Altitud: 667 metros). Desde 13h del día 20 a 7h del día 21

Table with columns: TEMPERATURA MÁXIMA, IDEM ID. NORMAL, IDEM MÍNIMA, IDEM ID. NORMAL, TEMPERATURA NORMAL MEDIA, PRESIÓN NORMAL, HORAS DE INSOLACIÓN, VELOCIDAD MÁXIMA DEL VIENTO, EVAPORACIÓN TOTAL EN 24h, OBSERVACIONES PARTICULARES.

Table with columns: HORAS, PRESIÓN BAROMÉTRICA A 0°, Temperatura, Humedad, VIENTO, Lluvia o nieve, NUBES. Rows include times 13, 18, 1, 7.

OBSERVACIONES DEL EXTRANJERO

Large table with columns: ESTACIONES, OBSERVACIONES A 18h (TMG) DE AYER Domingo 20, EN LAS ÚLTIMAS 24 HORAS, OBSERVACIONES A 7h (TMG) DE HOY Lunes 21. Rows include Estocolmo, Dantzig, Copenhague, Hamburgo, Berlín, Francfort, Munich, Praga, Viena, Berna, Turín, Roma, Mesina, Vestmannö (Islandia), Lerwick, Tynemouth, Blacksod Point, Valentia, Londres, Utrecht-De Bilt, Bruselas, París, Tours, Brest, Burdeos, Clermont, Dijon, Tolosa, Perpiñán, Marsella-Marignane, Ajaccio, Túnez, Argel, Orán, Casablanca, Agadir, Lisboa, Funchal, Horta.

(1) a (14). Ver notas al pie de la primera plana. (15) Caracteres del oleaje en alta mar. (16) Dirección de donde parece que proceden las olas. (17) Clases de nubes. NOTAS.—1. Las presiones de las estaciones de montaña Izaña y Navacerrada no están reducidas al nivel del mar, sino referidas al propio nivel de la estación.—2. Todos los datos se ajustan en el código internacional adoptado en la Conferencia de Copenhague el año 1929.—3. Los signos convencionales son también los adoptados internacionalmente. Este BOLETÍN lo publica la Sección de Predicción de la Oficina Central del Servicio Meteorológico. MADRID.—TALLERES DEL INSTITUTO GEOGRÁFICO Y CATASTRAL