



BOLETÍN DEL SERVICIO METEOROLÓGICO ESPAÑOL

MADRID Martes 11 de Junio de 1935

Los números de los dominos se publican con retraso para dar cumplimiento a la Ley del Descanso dominical.

PRECIOS DE SUSCRIPCIÓN: España, 36 pesetas al año.—Extranjero, 72 pesetas al año.— Toda la correspondencia administrativa al señor Habilitado del Servicio Meteorológico.—Apartado 285, Madrid.

ADVERTENCIA.—No es posible garantizar la exactitud de todos los datos insertos en este BOLETÍN, recibidos en telegramas y radiogramas cifrados; pero quienes deseen obtener rectificaciones o aclaraciones pueden solicitarlas del señor Jefe del Servicio Meteorológico español.—Apartado 285, Madrid.—Teléfonos 51628, 57176 y 57167.

Main table with columns for ESTACIONES, OBSERVACIONES A 18h (TMG) DE AYER, EN LAS ÚLTIMAS 24 HORAS, and OBSERVACIONES A 7h U 8h (*) (TMG) DE HOY. Includes station names like Vares, La Coruña, Santiago, etc., and various meteorological data points.

(*) Las estaciones que observan por la mañana a 7h van consignadas con letras mayúsculas. Las demás observan a 8h.—Las estaciones marcadas con asterisco *, son las instaladas en Semáforos.

EXPLICACIÓN DE LAS ABBREVIATURAS Y DE LAS ESCALAS ADOPTADAS. Includes detailed definitions for weather symbols (e.g., C for clouds, W for wind), abbreviations (e.g., mb, mm), and scales for wind speed and precipitation.



A 7^h (T
 (Las observa
 (Véase escala
 Explicación

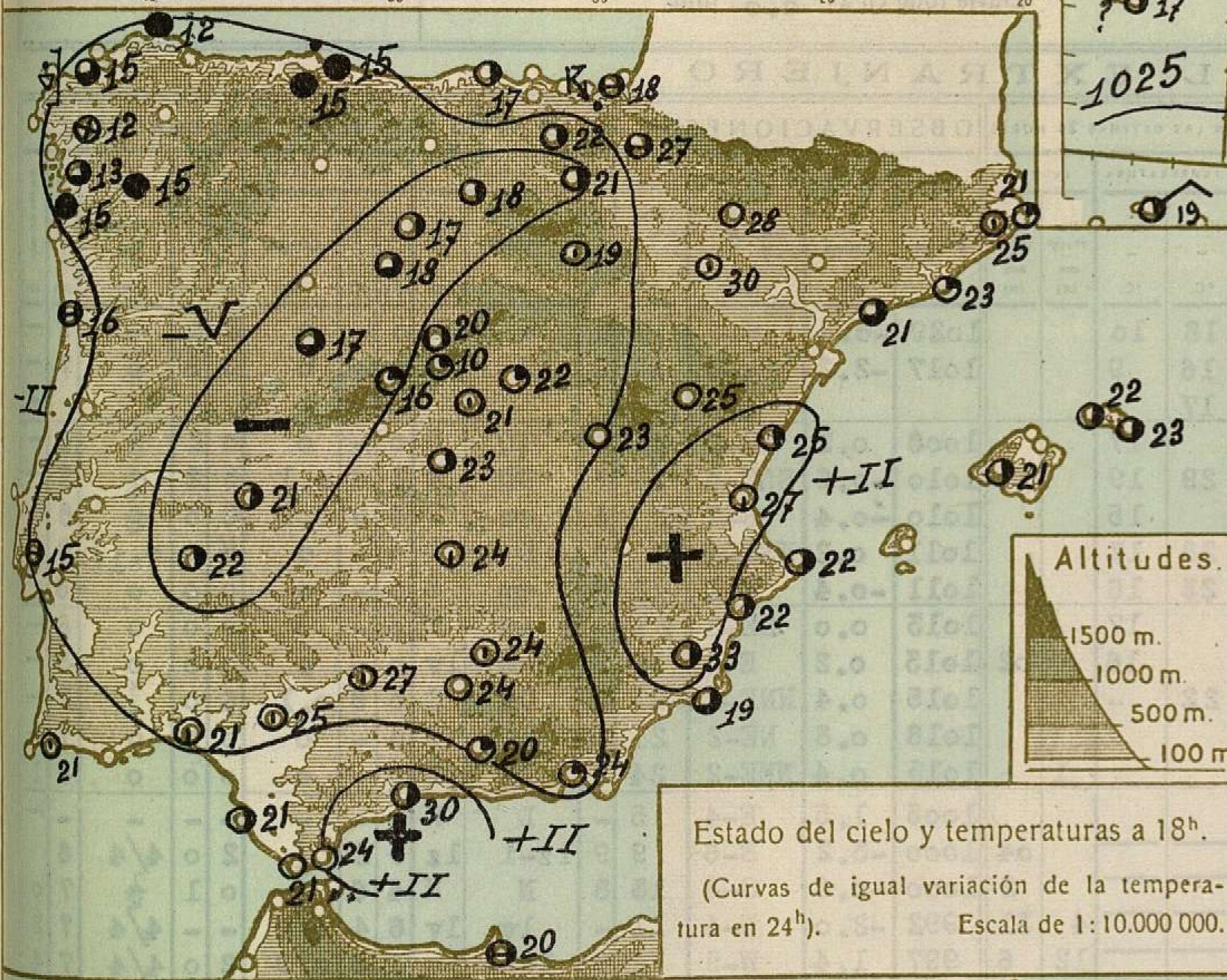
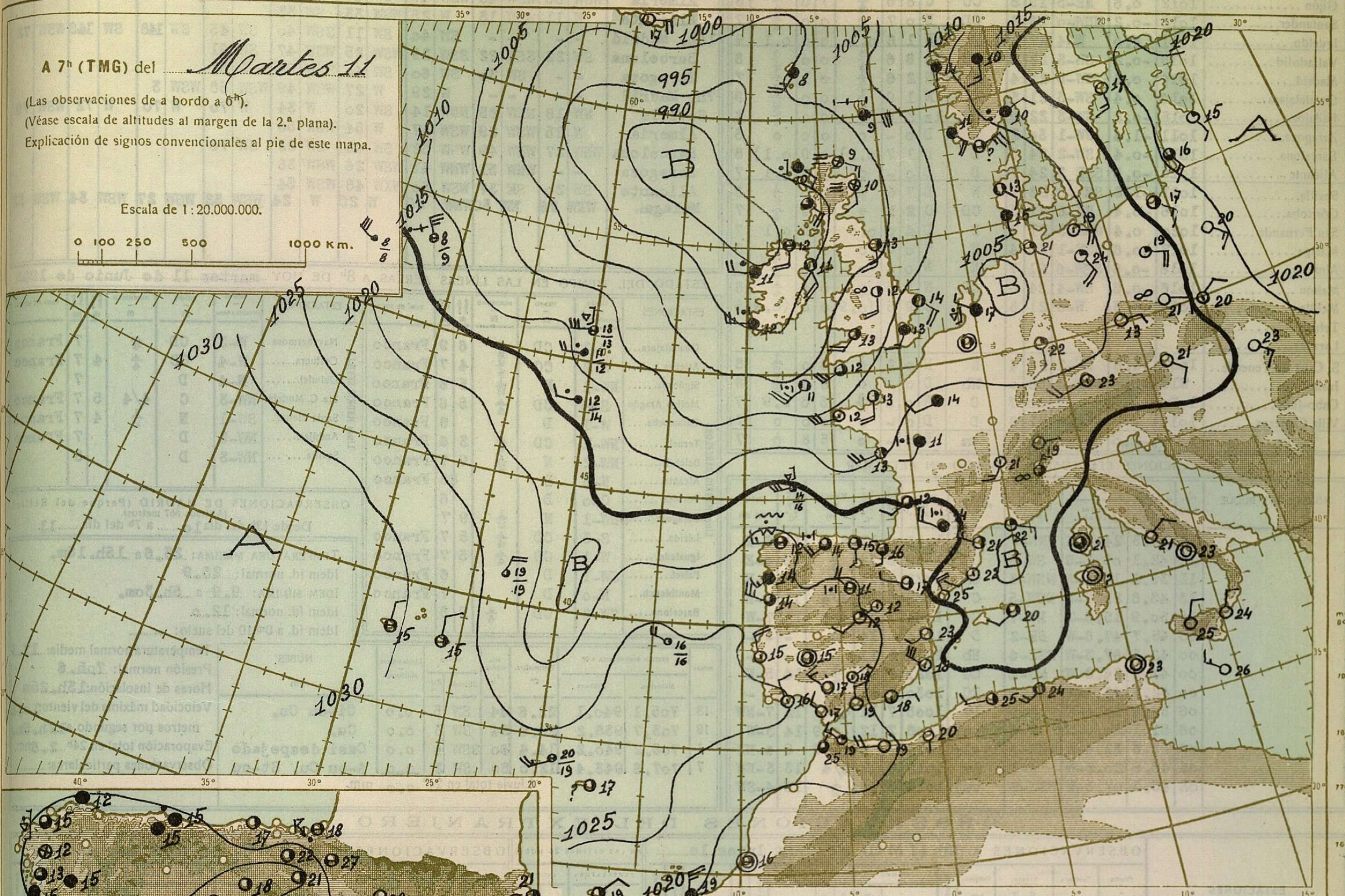


A 7^h (TMG) del *Martes 11*

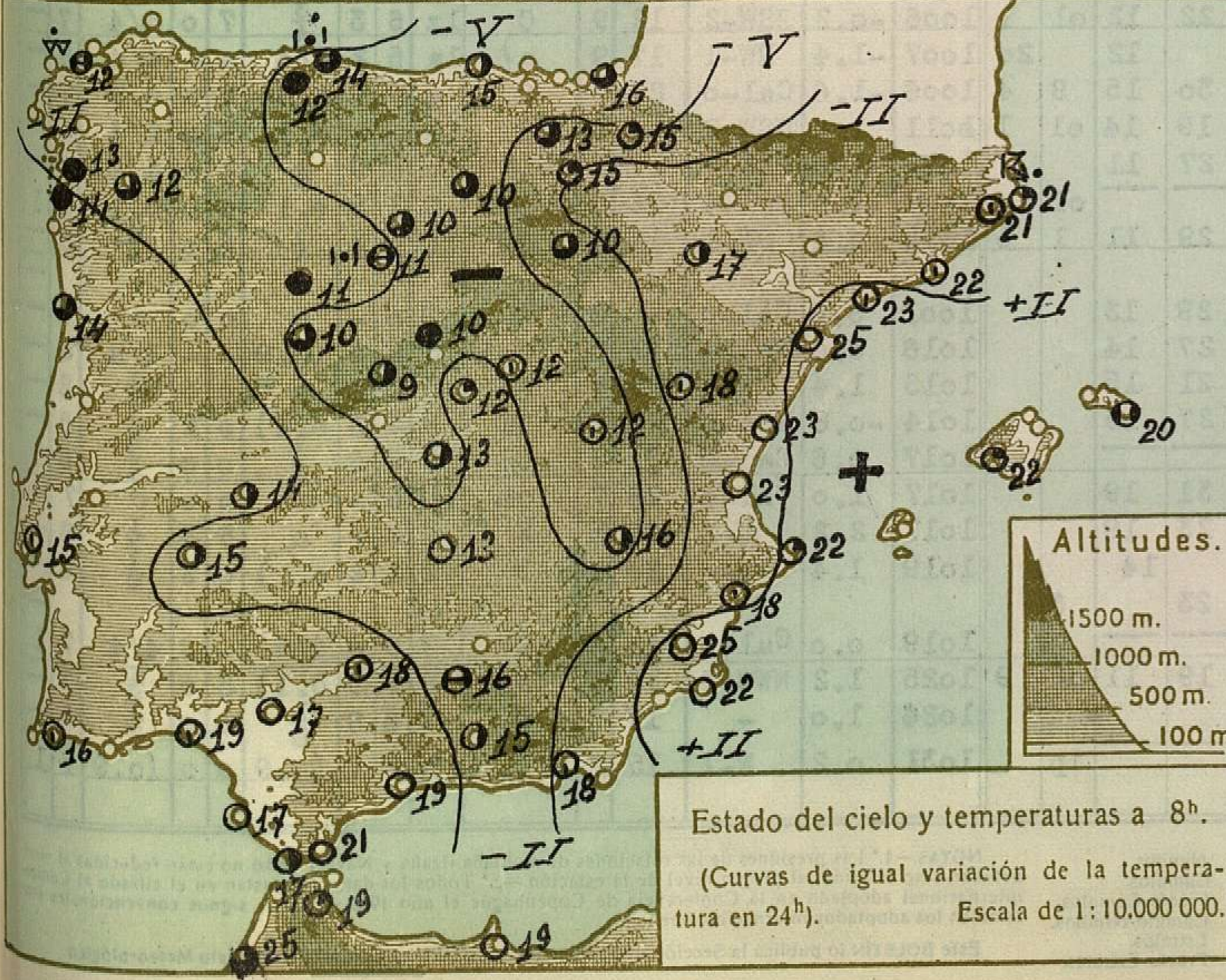
(Las observaciones de a bordo a 6^h).
(Véase escala de altitudes al margen de la 2.^a plana).
Explicación de signos convencionales al pie de este mapa.

Escala de 1 : 20.000.000.

0 100 250 500 1000 Km.



Estado del cielo y temperaturas a 18^h.
(Curvas de igual variación de la temperatura en 24^h).
Escala de 1 : 10.000.000.



Estado del cielo y temperaturas a 8^h.
(Curvas de igual variación de la temperatura en 24^h).
Escala de 1 : 10.000.000.

SIGNOS CONVENCIONALES

PRESIÓN en milibares.— Las líneas dibujadas son las «isobaras», trazadas de 5 en 5 mb, uniendo puntos de igual presión. Las letras «A» (Alta) y «B» (Baja) señalan las posiciones de los máximos y mínimos, respectivamente.

VIENTO.— Dirección indicada por la flecha, que marcha con el viento.— Fuerza por el número de barbillas; una barquilla larga equivale a dos cortas.— ☉ Calma

TEMPERATURA en grados centígrados.— Es el número escrito a la derecha de cada estación. En las de a bordo figura debajo de una raya la temperatura del agua del mar.

CIELO.— ☉ Despejado.— ☁ Menos de 0,1 con nubes.— ☁ 0,1 con nubes.— ☁ Casi despejado (1/4 con nubes).— ☁ Nuboso (1/2 con nubes).

con nubes). ☁ Casi cubierto (3/4 con nubes). ☁ 0,9 con nubes. ☁ Más de 0,9 con nubes, pero con claros.— ☁ Cubierto.— ☁ Cielo invisible.

METEOROS.— ☔ Lluvia.— ☔ Llovizna.— ☔ Aguaceros.— ☔ Niebla.— * Nieve.— * Aguanieve.— ⚡ Ventisca.— * Nieve granulada.— ☄ Cristales de hielo en el aire.— ⚡ Granizo.— ⚡ Tormenta.— ⚡ Relámpagos.— ⚡ Truenos.— ☄ Calima.— ☄ Tempestad de arena.

Para un meteoro cualquiera *:
[*], aumentando.— [*], disminuyendo.— [*], intermitente.— [*], empezando.— *], ya cesó (*), está a la vista.

* Repetición vertical de un signo, aumento de intensidad.— * * Idem horizontal, mayor extensión.
MAR.— ☄ Marejada.— ☄ Cruzada.— ☄ Arbolada

ESTADO GENERAL

SITUACIÓN ATMOSFÉRICA A 7^h DEL *Martes 11*

Camina hacia el Nordeste la borrasca del archipiélago inglés que aumenta en profundidad y situa su centro al Noroeste de Irlanda. Se forman pequeños núcleos de presiones bajas relativas en el Norte de Alemania y en el Golfo del León y las presiones altas continentales aparecen al Este del Báltico. Las del Atlántico están situadas al Oeste de las Azores con otro núcleo al Sudoeste de la Península Ibérica. Persiste el mal tiempo en Inglaterra con vientos del tercer cuadrante en Irlanda y Sur de la Gran Bretaña y de la región del Este en Escocia. Aumenta la nubosidad en el Norte de Francia y se mantiene el cielo bastante claro en Europa Central.

TIEMPO PROBABLE HASTA LA MAÑANA DEL *Miércoles 12*

REGIONES.

- I.— Galicia: Vientos de la región del Oeste y cielo con nubes. Aguaceros y marejada.
- II.— Cantabria:
- III.— Duero:
- IV.— Centro y Extremadura:
- V.— Ebro:
- VI.— Cataluña:
- VII.— Baleares: Vientos de componente Oeste y cielo despejado o casi despejado. Poniente en el Estrecho de Gibraltar.
- VIII.— Levante:
- IX.— Sudeste:
- X.— Guadalquivir:
- XI.— Costa Sur:
- XII.— Norte de Marruecos:




Table with columns: ESTACIONES, OBSERVACIONES A 13h (TMG) DE AYER lunes 10. Rows include La Coruña, Vigo, Gijón, Santander, Igueldo, Valladolid, Madrid, Guadalajara, Badajoz, Zaragoza, Barcelona, Alicante, Sevilla, Córdoba, San Fernando, Málaga, Almería, Mahón, Melilla, Tetuán, Larache, S. Cruz de Tenerife, Izaña, Cabo Juby, Villa Cisneros, Ceuta.

Table with columns: DIRECCIÓN Y VELOCIDAD (EN KILOMETROS POR HORA) DEL VIENTO A DISTINTAS ALTURAS SOBRE EL NIVEL DEL MAR. Rows include Observatorios (200m, 500m, 1000m, 1500m, 2000m, 3000m, 4000m, 5000m, 6000m) and stations like 13h. Madrid, Sevilla, Almería, Alicante, 18h. Madrid, Barcelona, Zaragoza, 7h. Madrid, Sevilla, Almería, Barcelona, Zaragoza, Alicante, Málaga.

ESTADO DEL TIEMPO EN LAS LÍNEAS AÉREAS A 8h DE HOY martes 11 de Junio de 1955

Table with columns: ESTACIONES, VIENTO, TIEMPO, NUBOSIDAD, PASO DE SIERRA. Rows include Guadaluajara, Atienza, Sigüenza, Molina Aragón, Calamocha, Teruel, Belchite, Alcañiz, Tortosa, Zaragoza, Lérida, Igualada, Falset, Montblanch, Barcelona.

ESTACIONES DE MADRID (Parque del Retiro) (Altitud: 667 metros). Desde 13h del día 10 a 7h del día 11

TEMPERATURA MÁXIMA: 23.6 a 15h. 15m. Idem id. normal: 23.9. IDEM MÍNIMA: 9.2 a 5h. 30m. Idem id. normal: 12.0. Idem id. a 0m, 10 del suelo: ...

Table with columns: HORAS, PRESIÓN BAROMÉTRICA A 0p, Temperatura, Humedad, VIENTO, Lluvia o nieve, NUBES. Rows for hours 13, 18, 1, 7.

OBSERVACIONES EFECTUADAS A BORDO EN ALTA MAR

Table with columns: NOMBRE DEL BUQUE, Hora TMG, Situación (Latitud, Longitud), Viento, Tiempo presente, Presión en milibares, Nubosidad total, Oleaje. Rows for various ship observations.

OBSERVACIONES DEL EXTRANJERO

Large table with columns: ESTACIONES, OBSERVACIONES A 18h (TMG) DE AYER lunes 10, EN LAS ÚLTIMAS 24 HORAS, OBSERVACIONES A 7h (TMG) DE HOY martes 11. Rows include Estocolmo, Dantzig, Copenhague, Hamburgo, Berlín, Francfort, Munich, Praga, Viena, Berna, Turín, Roma, Mesina, Vestmännö (Islandia), Lerwick, Tynemouth, Blacksod Point, Valentia, Londres, Utrecht-De Bilt, Bruselas, París, Tours, Brest, Burdeos, Clermont, Dijon, Tolosa, Perpiñán, Marsella-Marignane, Ajaccio, Túnez, Argel, Orán, Casablanca, Agadir, Lisboa, Funchal, Horta.

(1) a (14). Ver notas al pie de la primera plana. (15) Caracteres del oleaje en alta mar. (16) Dirección de donde parece que proceden las olas. (17) Clases de nubes. NOTAS.-1. Las presiones de las estaciones de montaña (Izaña y Navacerrada) no están reducidas al nivel del mar, sino referidas al propio nivel de la estación.-2. Todos los datos se ajustan en el círculo al método internacional adoptado en la Conferencia de Copenhague el año 1929.-3. Los signos convencionales...