

BOLETÍN DEL SERVICIO METEOROLÓGICO ESPAÑOL

MADRID Martes 7 de Mayo de 1935

Los números de los domingos se publican con retraso para dar cumplimiento a la Ley del Descanso dominical.

PRECIOS DE SUSCRIPCIÓN: España, 36 pesetas al año.—Extranjero, 72 pesetas al año.— Toda la correspondencia administrativa al señor Habilitado del Servicio Meteorológico.—Apartado 285, Madrid.

ADVERTENCIA.—No es posible garantizar la exactitud de todos los datos insertos en este BOLETÍN, recibidos en telegramas y radiogramas cifrados; pero quienes deseen obtener rectificaciones o aclaraciones pueden solicitarlas del señor Jefe del Servicio Meteorológico español.—Apartado 285, Madrid.—Teléfonos 51628, 57176 y 57167.

Table with columns for ESTACIONES, OBSERVACIONES A 18h (TMG) DE AYER, EN LAS ÚLTIMAS 24 HORAS, and OBSERVACIONES A 7h u 8h (*) (TMG) DE HOY. Includes station names like Vares, La Coruña, Santiago, etc., and meteorological data such as pressure, wind, temperature, and cloud cover.

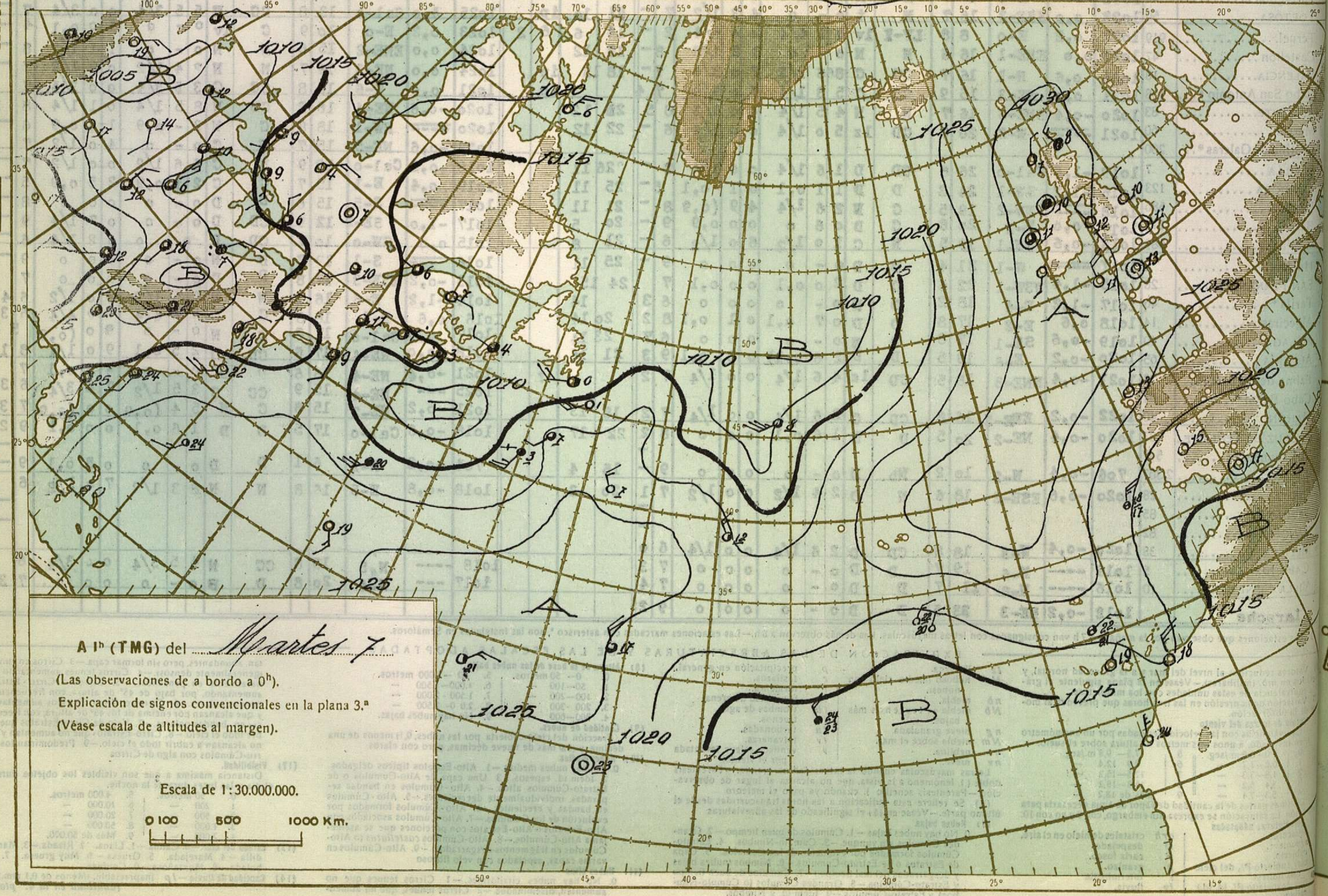
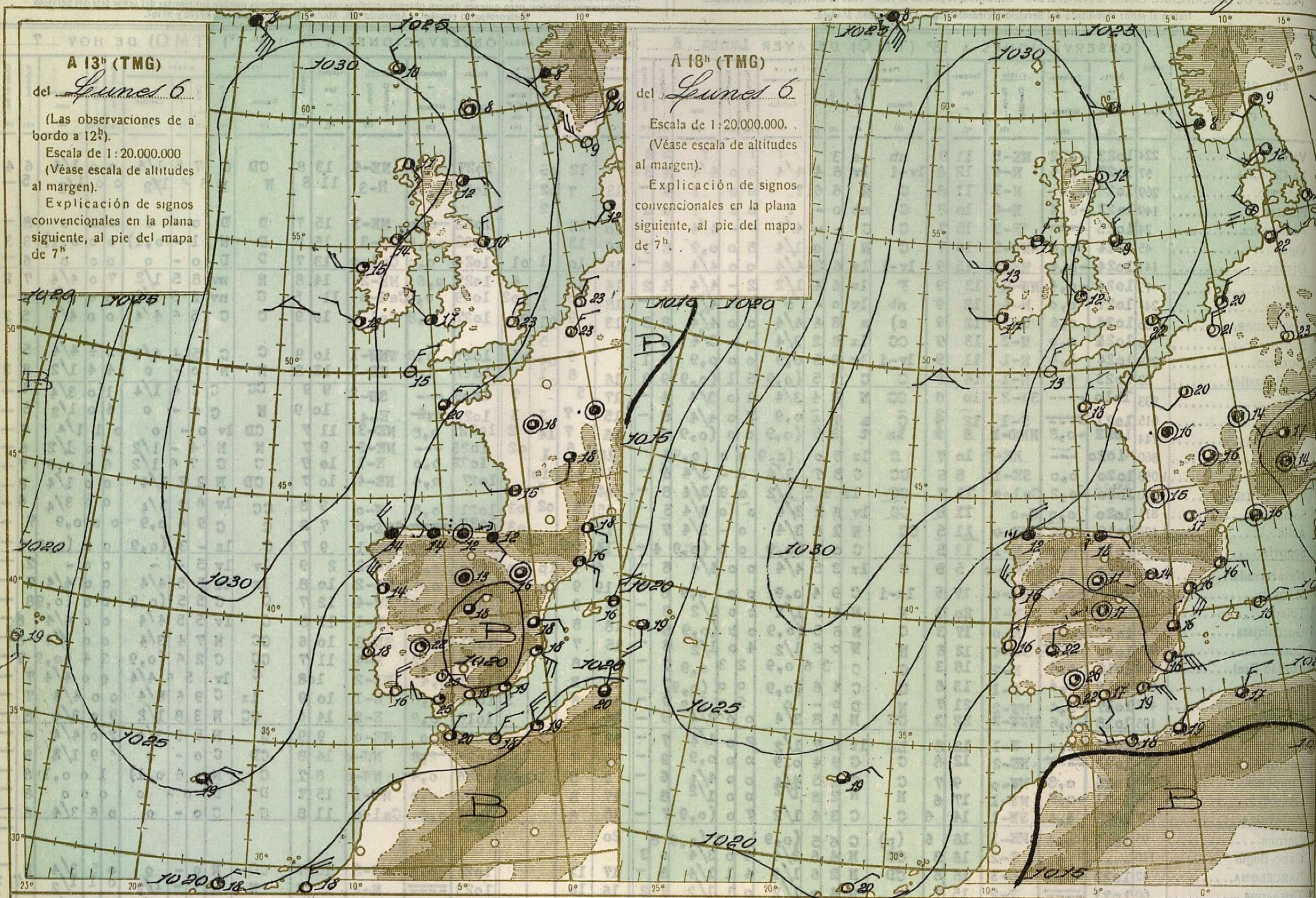
(*) Las estaciones que observan por la mañana a 7h van consignadas con letras mayúsculas. Las demás observan a 8h.—Las estaciones marcadas con asterisco *, son las instaladas en Semáforos.

(1) Valores reducidos al nivel del mar y a la gravedad normal, y expresados en mb. (milibares).—Véase en la página siguiente el gráfico de equivalencia de estas unidades con los milímetros.

EXPLICACIÓN DE LAS ABBREVIATURAS Y DE LAS ESCALAS ADOPTADAS. (1) Nubes bajas. (2) Nubes altas. (3) Nubes altas y bajas. (4) Nubes altas y bajas y estratos.

(5) Estado del cielo. (6) Estado del cielo cubierto por las nubes. (7) Estado del cielo cubierto por las nubes y estratos. (8) Estado del cielo cubierto por las nubes y estratos y cirros.

(9) Estado del cielo cubierto por las nubes y estratos y cirros y alto-cúmulos. (10) Estado del cielo cubierto por las nubes y estratos y cirros y alto-cúmulos y estratos.

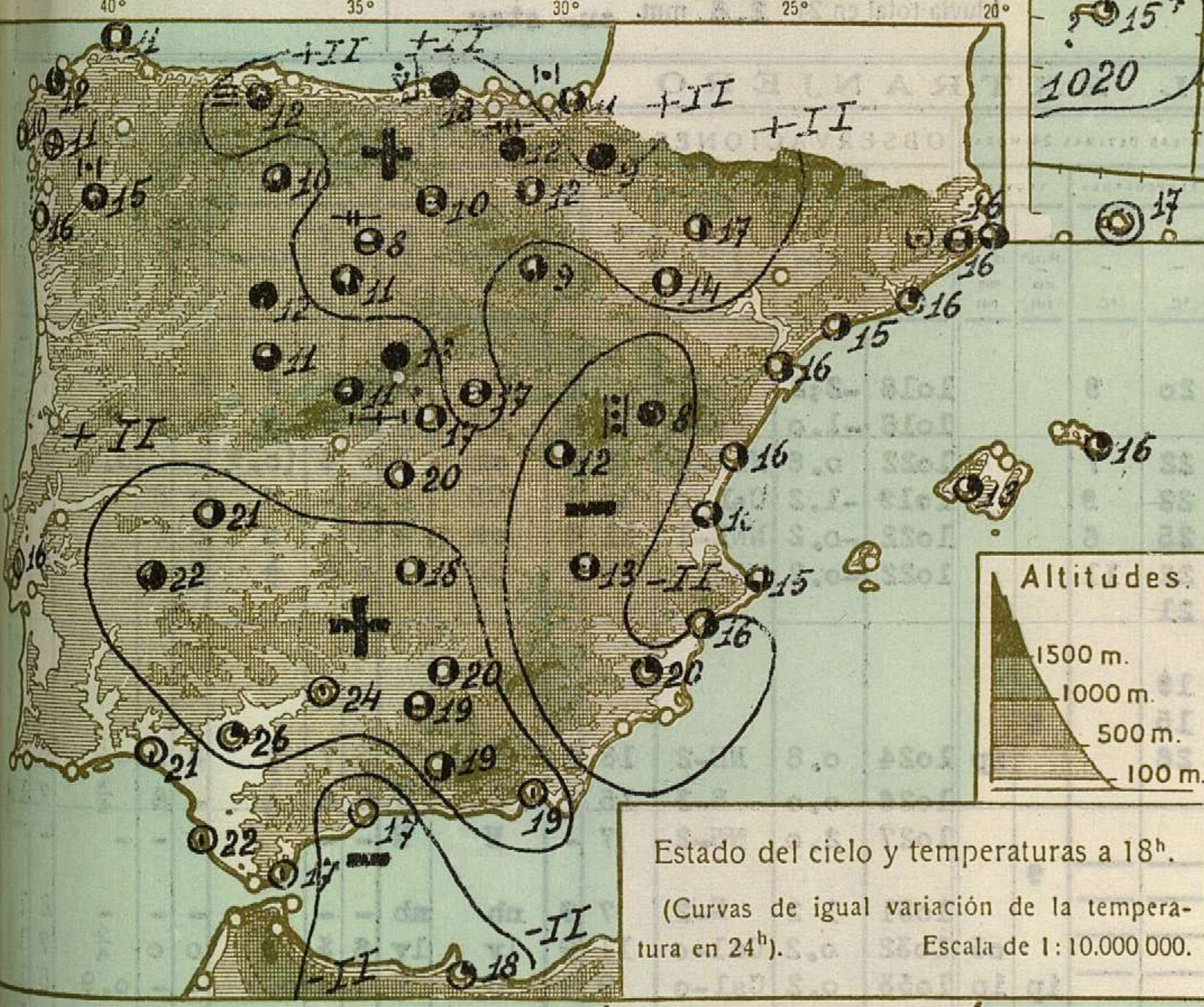
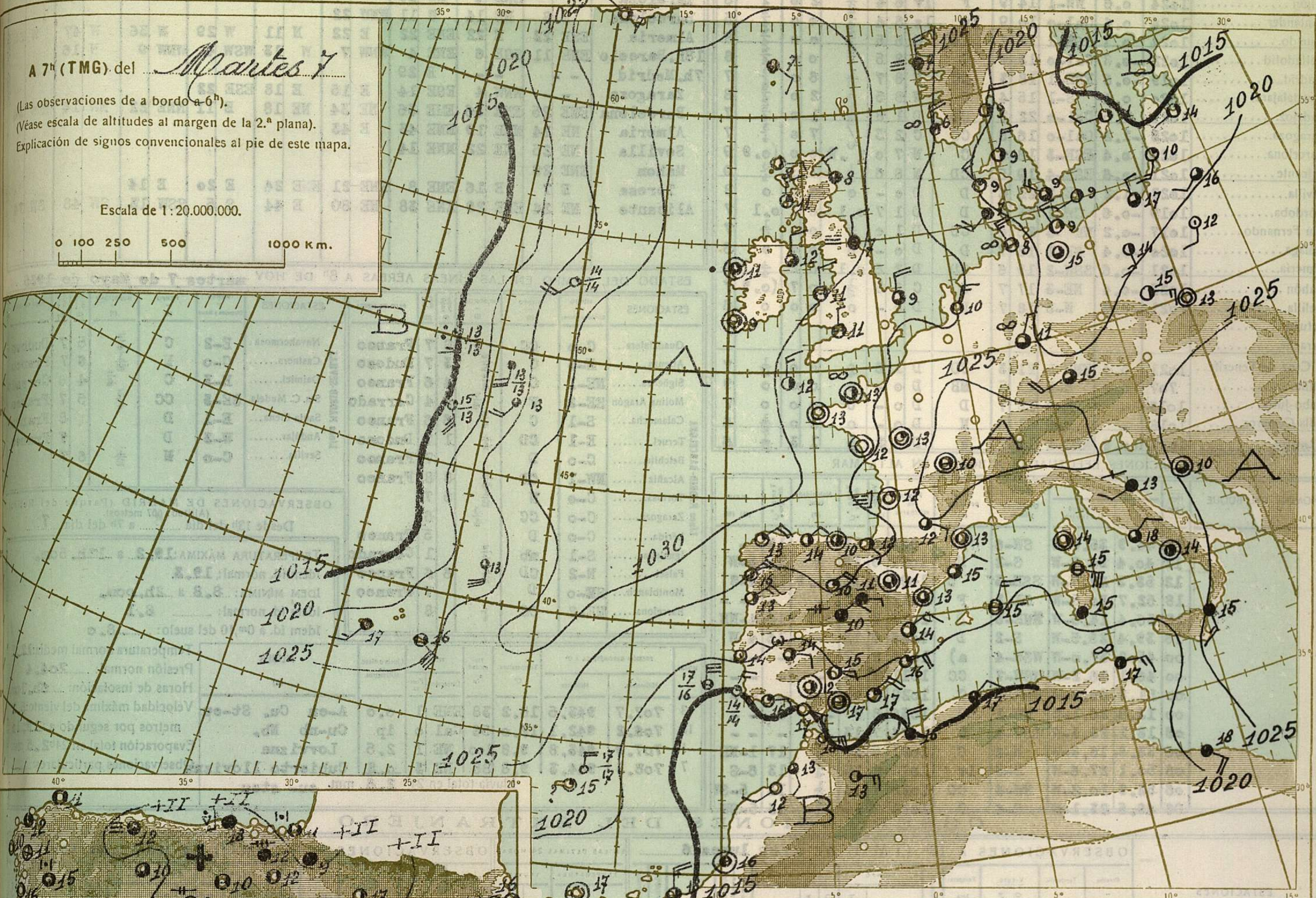


A 7^h (TMG) del *Martes 7*

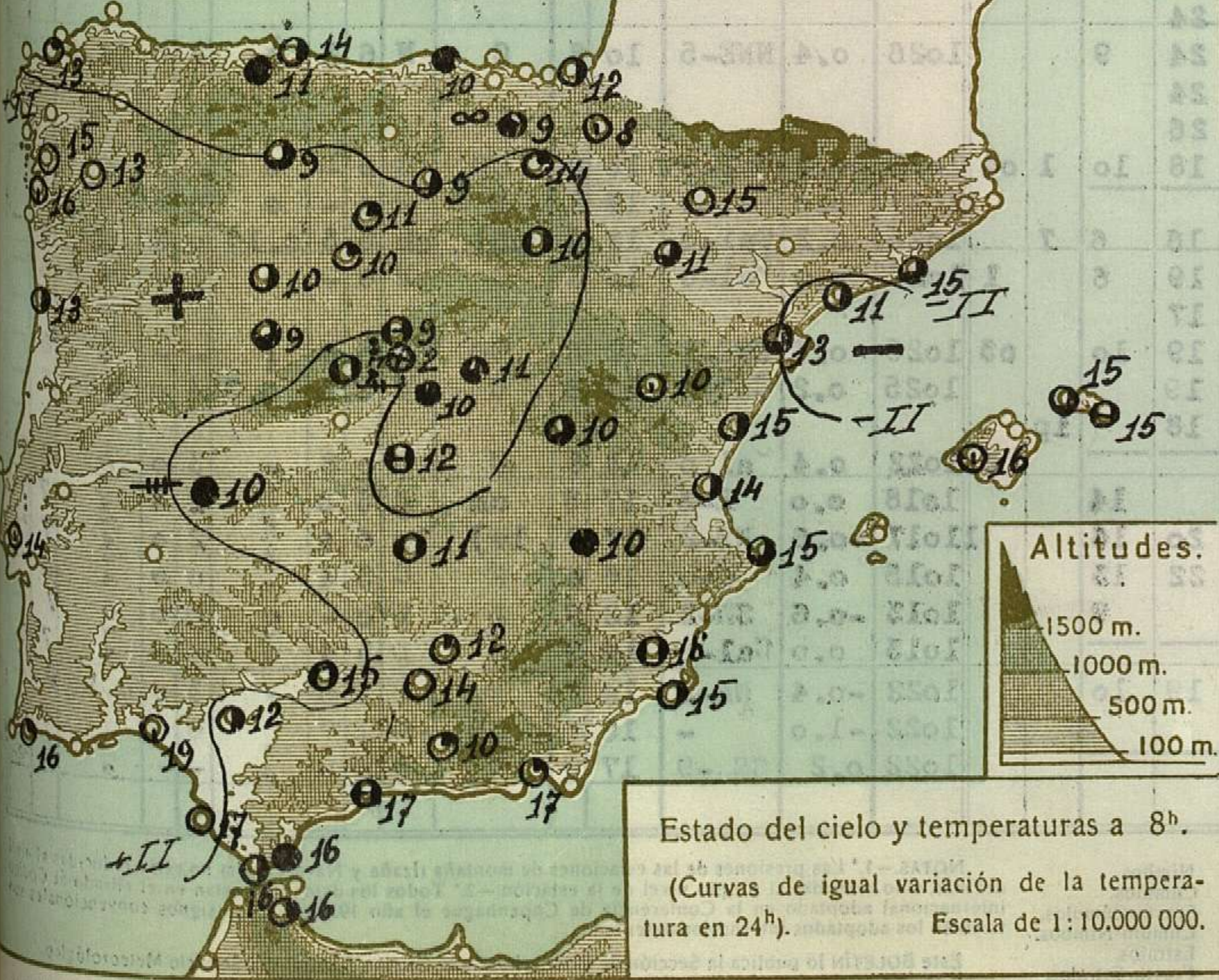
(Las observaciones de a bordo a 6^h).
(Véase escala de altitudes al margen de la 2.^a plana).
Explicación de signos convencionales al pie de este mapa.

Escala de 1:20.000.000.

0 100 250 500 1000 Km.



Estado del cielo y temperaturas a 18^h.
(Curvas de igual variación de la temperatura en 24^h).
Escala de 1:10.000.000.



Estado del cielo y temperaturas a 8^h.
(Curvas de igual variación de la temperatura en 24^h).
Escala de 1:10.000.000.

SIGNOS CONVENCIONALES

PRESIÓN en milibares. — Las líneas dibujadas son las «isobaras», trazadas de 5 en 5 mb, uniendo puntos de igual presión. Las letras «A» (Alta) y «B» (Baja) señalan las posiciones de los máximos y mínimos, respectivamente.
VIENTO. — Dirección indicada por la flecha, que marcha con el viento — Fuerza por el número de barbillas, una barquilla larga equivale a dos cortas. — Calma
TEMPERATURA en grados centígrados. — El número escrito a la derecha de cada estación. En las de a bordo figura debajo de una raya la temperatura del agua del mar.
CIELO. — Despejado. — Menos de 0,1 con nubes. — 0,1 con nubes. — Casi despejado (1/4 con nubes). — 1/4 Nuboso (1/2 con nubes). — 1/2 Cubierto. — 1/2 Cielo invisible.

con nubes). — Casi cubierto (3/4 con nubes). — 3/4 con nubes. — Más de 0,9 con nubes, pero con claros. — Cubierto. — Cielo invisible.
METEOROS. — Lluvia. — Llovizna. — Aguaceros. — Niebla. — Nieve. — Aguanieve. — Ventisca. — Nieve granulada. — Cristales de hielo en el aire. — Granizo. — Tormenta. — Relámpagos. — Truenos. — Calima. — Tempestad de arena.
Para un meteoró cualquiera x:
[x, aumentando. — x], disminuyendo. — [x], intermitente. — [x, empezando — x], ya cesó (x), está a la vista.
x Repetición vertical de un signo, aumento de intensidad. — xx Idem horizontal, mayor extensión.
MAR. — Marejada. — Cruesa. — Arbolada

ESTADO GENERAL

SITUACIÓN ATMOSFÉRICA A 7^h DEL *Martes 7*

Se ha intensificado notablemente el anticiclón del Atlántico que se extiende desde el Sur de Islandia por el archipiélago inglés hasta nuestras costas del Noroeste. Queda también un núcleo de presiones altas sobre Francia y Norte de Italia y otro sobre la Península de los Baleares. Hay presiones bajas en el Atlántico al Noroeste de las Azores. Llueve en Inglaterra con vientos de la región del Norte de poca fuerza y en Francia y países de Europa central la nubosidad es escasa.

TIEMPO PROBABLE HASTA LA MAÑANA DEL *Miércoles 8*

REGIONES.

- I. — Galicia:
 - II. — Cantabria:
 - III. — Duero:
 - IV. — Centro y Extremadura:
 - V. — Ebro:
 - VI. — Cataluña:
 - VII. — Baleares:
 - VIII. — Levante:
 - IX. — Sudeste.
 - X. — Guadalquivir:
 - XI. — Costa Sur:
 - XII. — Norte de Marruecos:
- Vientos flojos de componente Norte en general. Algunos lloviznas y aguaceros. Levante en el Estrecho de Gibraltar.




Table with columns: ESTACIONES, OBSERVACIONES A 13h (TMG) DE AYER lunes 6. Rows include La Coruña, Vigo, Gijón, Santander, Igueldo, Valladolid, Madrid, Guadalajara, Badajoz, Zaragoza, Barcelona, Alicante, Sevilla, Córdoba, San Fernando, Málaga, Almería, Mahón, Melilla, Tetuán, Larache, S. Cruz de Tenerife, Izaña, Cabo-Juby, Villa Cisneros, Ceuta.

Table with columns: DIRECCIÓN Y VELOCIDAD (EN KILOMETROS POR HORA) DEL VIENTO A DISTINTAS ALTURAS SOBRE EL NIVEL DEL MAR. Rows include Observatorios (200m, 500m, 1.000m, 1.500m, 2.000m, 3.000m, 4.000m, 5.000m, 6.000m) and stations like 13h. Madrid, Coruña, Zaragoza, Barcelona, Almería, 18h. Barcelo, 7h. Madrid, Zaragoza, Barcelona, Almería, Sevilla, Mahon, Torosa, Alicante.

Table with columns: OBSERVACIONES EFECTUADAS A BORDO EN ALTA MAR. Columns include Nombre del Buque, Hora TMG, Situación (Latitud, Longitud), Viento, Tiempo presente, Presión, Nubosidad, Oleaje.

Table with columns: ESTADO DEL TIEMPO EN LAS LINEAS AEREAS A 8h DE HOY martes 7 de Mayo de 1935. Columns include Estaciones, Viento, Tiempo, Nubosidad, Paso de Sierra.

Table with columns: OBSERVACIONES DE MADRID (Parque del Retiro). Includes temperature maxima (19.2), minima (3.8), and other meteorological data.

OBSERVACIONES DEL EXTRANJERO

Table with columns: OBSERVACIONES A 18h (TMG) DE AYER lunes 6. Columns include Estaciones, Presión, Tendencia, Viento, Temperatura, Humedad, Tiempo, Nubes bajas, Nubosidad total.

Table with columns: OBSERVACIONES A 7h (TMG) DE HOY martes 7. Columns include Estaciones, Presión, Tendencia, Viento, Temperatura, Humedad, Tiempo, Nubes bajas, Nubosidad total.

NOTAS. 1. Las presiones de las estaciones de montaña (Izaña y Navacerrada) no están reducidas al nivel del mar, sino referidas al propio nivel de la estación. 2. Todos los datos se ajustan en el citado al sistema internacional adoptado en la Conferencia de Copenhague el año 1929. 3. Los signos convencionales también los adoptados internacionalmente. Este BOLETIN lo publica la Sección de Predicción de la Oficina Central del Servicio Meteorológico.