



BOLETÍN DEL SERVICIO METEOROLÓGICO ESPAÑOL

MADRID Domingo 23 de Septiembre de 1934

Los números de los domingos se publican con retraso para dar cumplimiento a la Ley del Descanso dominical.

PRECIOS DE SUSCRIPCIÓN: España, 36 pesetas al año.—Extranjero, 72 pesetas al año.— Toda la correspondencia administrativa al señor Habilitado del Servicio Meteorológico.—Apartado 285, Madrid.

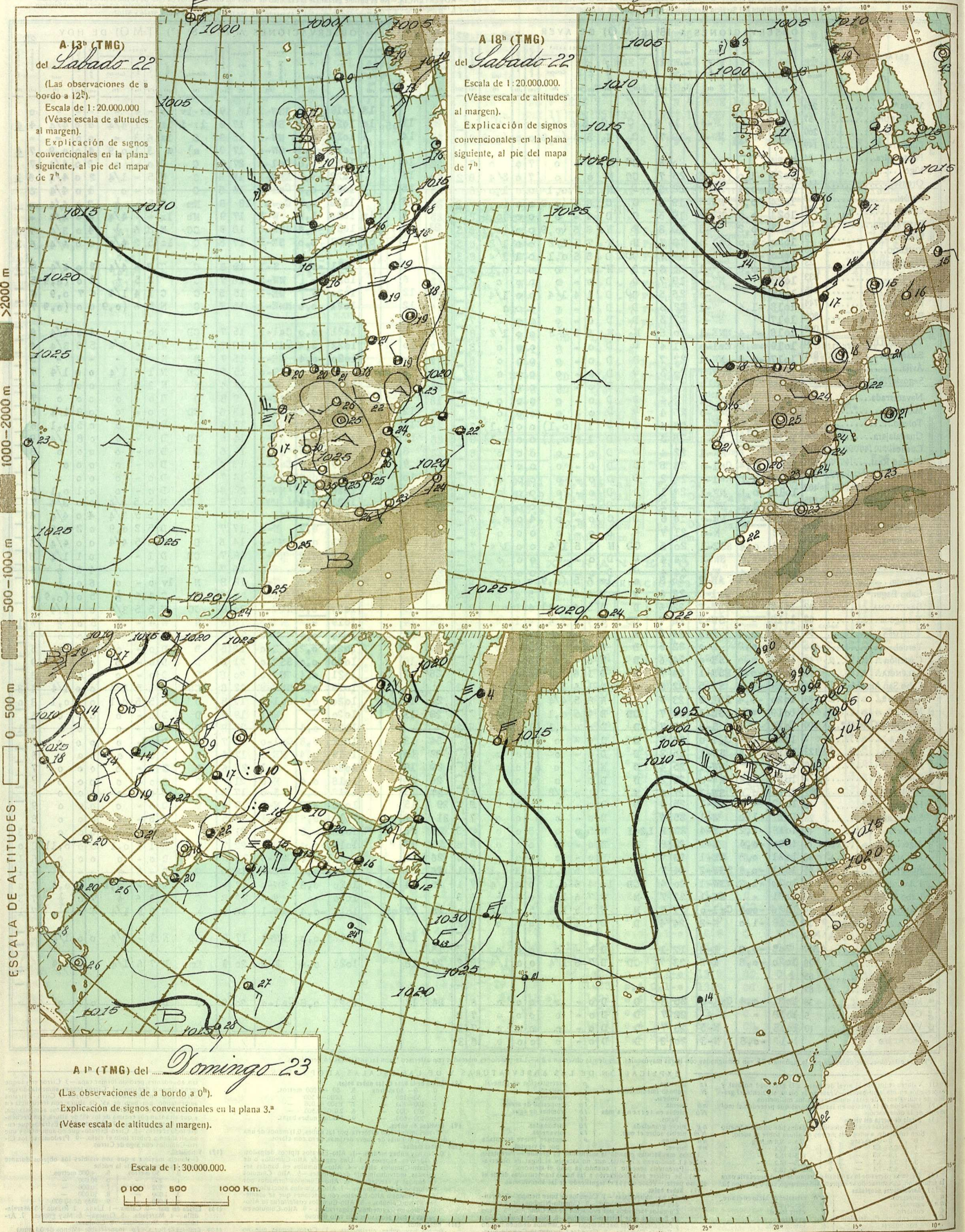
ADVERTENCIA.—No es posible garantizar la exactitud de todos los datos insertos en este BOLETÍN, recibidos en telegramas y radiogramas cifrados; pero quienes deseen obtener rectificaciones o aclaraciones pueden solicitarlas del señor Jefe del Servicio Meteorológico español.—Apartado 285, Madrid.—Teléfonos 51628, 57176 y 57167.

Main meteorological data table with columns for stations, observations at 18h (yesterday), and observations at 7h or 8h (today). Includes temperature, wind, and cloud data for various Spanish locations.

(*) Las estaciones que observan por la mañana a 7 h van consignadas con letras mayúsculas. Las demás observan a 8 h.—Las estaciones marcadas con asterisco *, son las instaladas en Semáforos.

EXPLICACIÓN DE LAS ABBREVIATURAS Y DE LAS ESCALAS ADOPTADAS

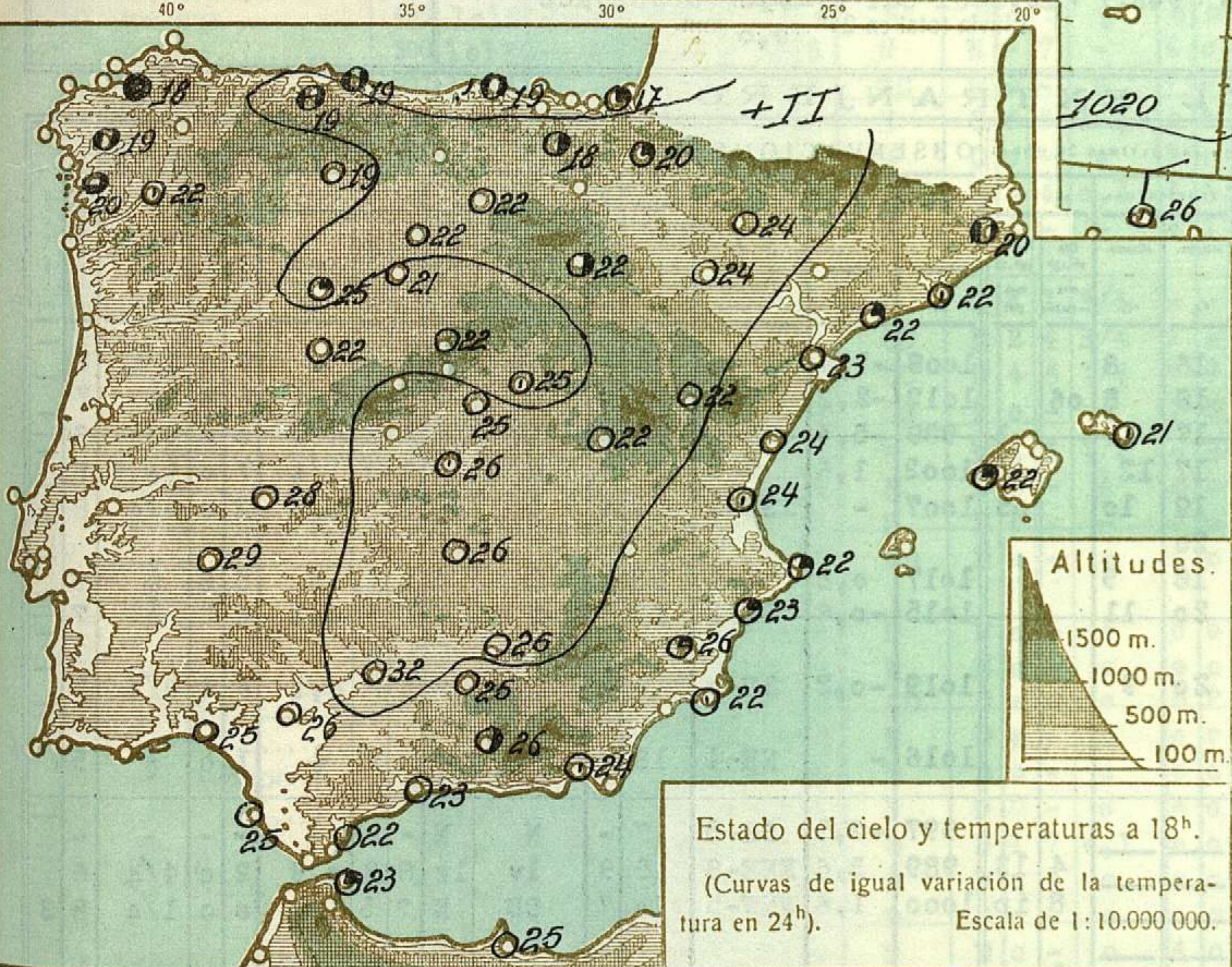
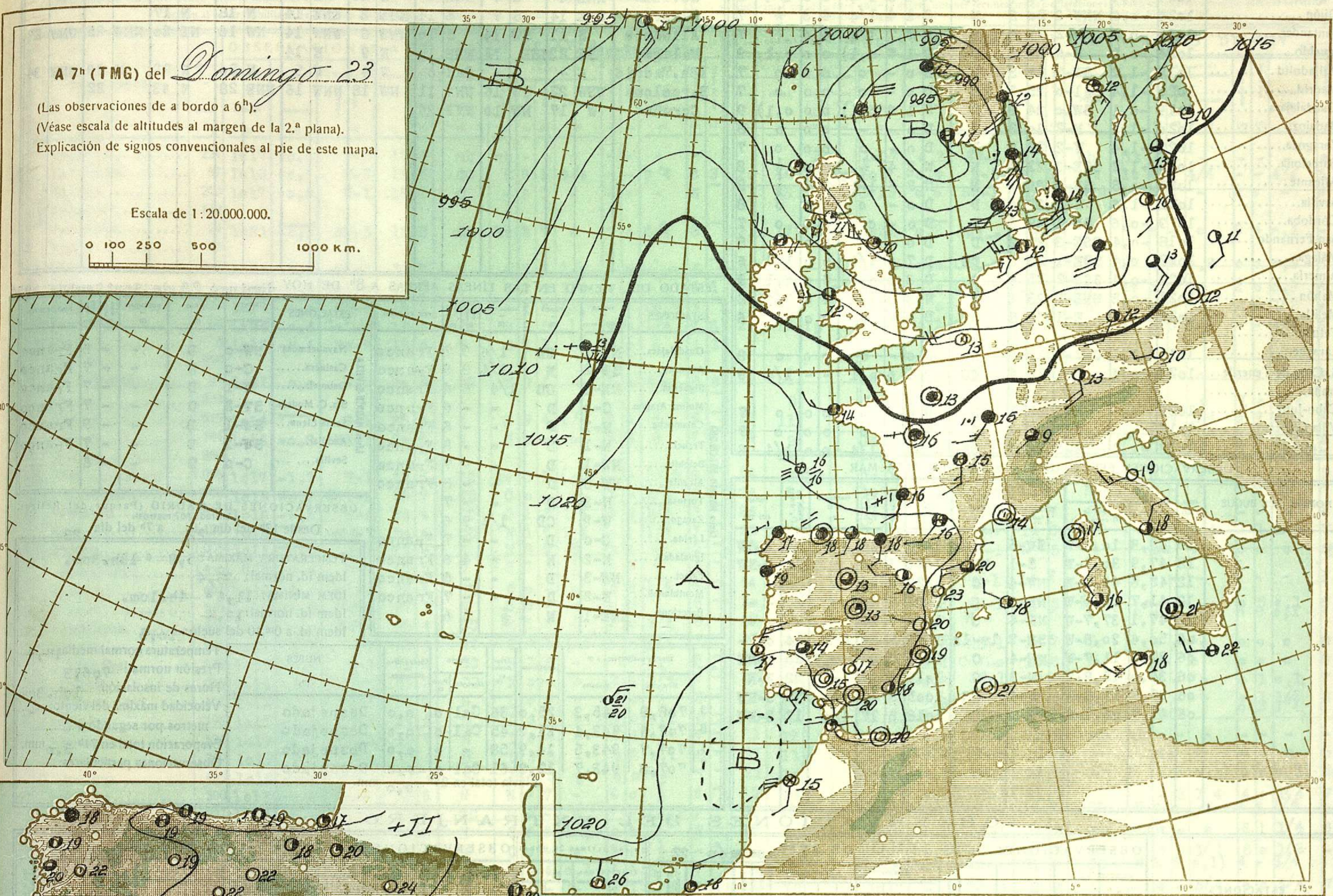

- Explanatory text and scales for abbreviations and measurements used in the table, covering wind, clouds, and other meteorological terms.



A 7^h (TMG) del Domingo 23

(Las observaciones de a bordo a 6^h).
(Véase escala de altitudes al margen de la 2.^a plana).
Explicación de signos convencionales al pie de este mapa.

Escala de 1 : 20.000.000.



Estado del cielo y temperaturas a 18^h.
(Curvas de igual variación de la temperatura en 24^h).
Escala de 1 : 10.000.000.



Estado del cielo y temperaturas a 8^h.
(Curvas de igual variación de la temperatura en 24^h).
Escala de 1 : 10.000.000.

SIGNOS CONVENCIONALES

PRESION en milibares. - Las líneas dibujadas son las «isobaras», trazadas de 5 en 5 mb, uniendo puntos de igual presión. Las letras «A» (Alta) y «B» (Baja) señalan las posiciones de los máximos y mínimos, respectivamente.
VIENTO. - Dirección indicada por la flecha, que marcha con el viento - Fuerza por el número de barbillas; una barbilla larga equivale a dos cortas. - Calma.
TEMPERATURA en grados centígrados. - Es el número escrito a la derecha de cada estación. En las de a bordo figura debajo de una raya la temperatura del agua del mar.
CIELO. - Despejado. - Menos de 0,1 con nubes. - 0,1 con nubes. - Casi despejado (1/4 con nubes). - Nuboso (1/2 con nubes).

con nubes). - Casi cubierto (3/4 con nubes). - 0,9 con nubes. - Más de 0,9 con nubes, pero con claros. - Cubierto. - Cielo invisible.
METEOROS. - Lluvia. - Llovizna. - Aguaceros. - Niebla. - Nieve. - Aguanieve. - Ventisca. - Nieve granulada. - Cristales de hielo en el aire. - Granizo. - Tormenta. - Relámpagos. - Truenos. - Calima. - Tempestad de arena.
Para un meteorológico cualquiera:
[x] aumentando. - [x], disminuyendo. - [x], intermitente. - [x], empezando. - [x], ya cesó (x), está a la vista.
x Repetición vertical de un signo, aumento de intensidad. - x x Idem horizontal, mayor extensión.
MAR. - Marejada. - Gruesa. - Arbolada.

ESTADO GENERAL

SITUACIÓN ATMOSFÉRICA A 7^h DEL Domingo 23

La borrasca del Noroeste de Escocia ha pasado al Sur de Noruega. Hay núcleos berrascosos de poca intensidad en el Mediterraneo.
Las altas presiones del Atlantico se debilitan y penetran en la Peninsula Iberica. El cielo esta muy nuboso en toda Europa habiendose registrado precipitaciones en Inglaterra, Francia, Alemania y Escandinavia.
En nuestra Peninsula la nubosidad es muy intensa especialmente en las comarcas del Norte en donde ha habido algunas lluvias asi como en Cataluña. Los vientos soplan flojos y de direccion variable.

TIEMPO PROBABLE HASTA LA MAÑANA DEL Lunes 24

REGIONES.

- I. - Galicia:
- II. - Cantabria:
- III. - Duero:
- IV. - Centro y Extremadura:
- V. - Ebro:
- VI. - Cataluña:
- VII. - Baleares:
- VIII. - Levante:
- IX. - Sudeste.
- X. - Guadalquivir:
- XI. - Costa Sur:
- XII. - Norte de Marruecos:

No se hace prediccion.

Table with columns: ESTACIONES, OBSERVACIONES A 13h (TMG) DE AYER sábado 22. Rows include La Coruña, Vigo, Gijón, Santander, Igueldo, Valladolid, Madrid, Guadalajara, Badajoz, Zaragoza, Barcelona, Alicante, Sevilla, Córdoba, San Fernando, Málaga, Almería, Mahón, Melilla, Tetuán, Larache, S. Cruz de Tenerife, Izaña, Cabo Juby, Villa Cisneros, Ceuta.

Table with columns: OBSERVATORIOS, 200 m., 500 m., 1.000 m., 1.500 m., 2.000 m., 3.000 m., 4.000 m., 5.000 m., 6.000 m. Rows include 13h. Madrid, Sevilla, Almería, Alicante, Málaga, 18h. Madrid, Barcelona, Coruña.

ESTADO DEL TIEMPO EN LAS LÍNEAS AÉREAS A 8h DE HOY domingo 23 de Septiembre 1934

Table with columns: ESTACIONES, VIENTO, TIEMPO, NUBOSIDAD, PASO DE SIERRA. Rows include Guadalajara, Atienza, Sigüenza, Molina Aragón, Calamocha, Teruel, Belchite, Alcañiz, Tortosa, Zaragoza, Lérida, Igualada, Falset, Montblanch, Barcelona.

OBSERVACIONES EFECTUADAS A BORDO EN ALTA MAR

Table with columns: NOMBRE DEL BUQUE, Hora TMO, Situación (Latitud, Longitud), Viento, Tiempo presente, Presión en milibares, Nubosidad total, Oleaje. Rows include 12 49,8, 12 47,9, 12 42,6, 12 41,7, 12 47,1, 06 50,4, 06 37,0, 06 36,0, 06 29,8, 06 47,9.

OBSERVACIONES DE MADRID (Parque del Retiro). (Altitud: 667 metros). Desde 13h del día 22 a 7h del día 23

Table with columns: TEMPERATURA MÁXIMA, IDEM MÍNIMA, IDEM NORMAL, NUBES, Presión normal, Horas de insolación, Velocidad máxima del viento, Evaporación total, Observaciones particulares.

OBSERVACIONES DEL EXTRANJERO

Large table with columns: ESTACIONES, OBSERVACIONES A 18h (TMG) DE AYER sábado 22, EN LAS ÚLTIMAS 24 HORAS, OBSERVACIONES A 7h (TMG) DE HOY domingo 23. Rows include Estocolmo, Dantzig, Copenhague, Hamburgo, Berlín, Francfort, Munich, Praga, Viena, Berna, Turín, Roma, Mesina, Vestmännö (Islandia), Lerwick, Tynemouth, Blacksod Point, Valentia, Londres, Utrecht-De Bilt, Bruselas, París, Tours, Brest, Burdeos, Clermont, Dijon, Tolosa, Perpiñán, Marsella-Marignane, Ajaccio, Túnez, Argel, Orán, Casablanca, Agadir, Lisboa, Funchal, Horta.

(1) a (14). Ver notas al pie de la primera plana.

(15) Caracteres del oleaje en alta mar.

0. No hay oleaje. 1. Corto o normal. 2. Largo. 3. Corto. 4. Olas de altura moderada.

4. Normal. 5. Largo. 6. Corto. 7. Normal. 8. Largo. 9. Confuso.

(16) Dirección de donde parece que proceden las olas.

(17) Clases de nubes. Ci. Cirros. Cf-St. Cirro-Estratos. Cf-Cu. Cirro-Cumulos. A-Cu. Alto-Cumulos. A-St. Estrato-Cumulos. St. Estratos. Fr-St. Fracto-Estratos. Nb. Nimbos. Cu. Cumulos. Fr-Cu. Fracto-Cumulos. Cu-Nb. Cumulo-Nimbos. St. Estratos. Fr-St. Fracto-Estratos.

NOTAS.-1. Las presiones de las estaciones de montaña (Izaña y Navacerrada) no están reducidas al nivel del mar, sino referidas al propio nivel de la estación.-2. Todos los datos se ajustan en el código al Código internacional adoptado en la Conferencia de Copenhague el año 1929.-3. Los signos convencionales son también los adoptados internacionalmente.

Este BOLETÍN lo publica la Sección de Predicción de la Oficina Central del Servicio Meteorológico.